

الجزء الثاني

أطلس فلسطين

الملاحظات الفنية

تصل إلى 11,097 كيلومتر مربع، ومعظم هذه المنطقة تغطي الأراضي اليهودية وموارد المياه على طول نهر الأردن (خريطة A.1). لم تغط هذه الصور غالباً المناطق العربية الخالصة، خصوصاً ما يعرف اليوم بالضفة الغربية، إذ لم تكن تهتم بريطانيا بإثبات أن فلسطين عربية، وكان الغرض تصوير المناطق التي تتواجد فيها المستعمرات اليهودية. وحيث أن رسم الخرائط أو تحديثها تم ما بين 1924 و1946، لذا فإن المعلومات الواردة فيها قد لا تتطابق مع الصور الجوية التي التقطت بعد ذلك في عامي 1945-1946. فمثلاً الطريق الجديد الظاهر في إحدى الصور قد لا يظهر في الخريطة باعتباره طريقاً جديداً رصف بعد رسم الخرائط. ولذلك فإن من الحكمة قراءة الصور والخرائط معاً. ومعلوم أن الخريطة المساحية العادية تظهر نقاطاً وخطوطاً ومساحات تمثل طبيعة الأرض. ولكن إضافة الصور الجوية تظهر الملامح الواضحة للبلدات والقرى والطرق والحقول المزروعة. هذا العرض المصور لفلسطين يظهر بشكل أروع حياة الناس الذين عاشوا لقرون على هذه الأرض التاريخية. وهذا بدوره يكذب خرافة أن "فلسطين هي أرض بلا شعب".

البيانات والمعلومات

تشمل قاعدة البيانات في هذا الإصدار من الأطلس مجموعة رئيسية من البيانات وأعدادها الكلية كالتالي:

1- 1581 بلدة، وتشمل 165 قرية جديدة في الضفة الغربية (بعد 1948)، و112 قرية جديدة (أنشئت بعد 1948) في فلسطين 1948 (إسرائيل)، والباقي 1304 قرية في كل فلسطين كما كانت عام 1948.

2- يوجد 27,000 اسم موقع وأكثر من 3,000 اسم وادي في كل فلسطين. عدد الأودية لا يعني أنها أودية مختلفة، فالوادي الواحد الطويل يمكن أن يكون له أسماء مختلفة في كل مناطق مروره.

هذا العدد الهائل من أسماء الأماكن هو واحد من المساهمات الكبيرة في هذا الأطلس حيث لم يسبق جمعها في أي مكان آخر في مجلد واحد. إن توثيق هذا السجل ينطوي على أهمية خاصة حيث أن إسرائيل قامت بإزالة جميع هذه الأسماء واستبدالها بأسماء عبرية وضعت لخلق تاريخ يهودي زائف، ولكي تقطع الصلة بين الشباب من الأجيال الفلسطينية ووطنهم وتراثهم.

3- تم تصنيف حوالي 16,000 موقع معلّم، مثل المعالم الدينية والتاريخية، وموارد المياه (الأبار والصفاريح والخرانات) والمنشآت الحكومية (مراكز الشرطة والمباني العامة)، والمنشآت المدنية ووسائل النقل. ومن تلك المواقع الأماكن المقدسة (المساجد والأضرحة والكنائس)، والمستعمرات اليهودية داخل أراضي القرى العربية في عام 1948 وكذلك مخيمات اللاجئين داخل فلسطين وخارجها بعد 1948. وقد تم بيان كافة الرموز المستخدمة لإظهار هذه المعالم في صفحة مفتاح الأطلس.

التظليل. وإستخدم نوعان من أنواع الظلال: الأول، نوع خفيف في حال وجود صور جوية، والأخر نوع كامل الظلال في غياب الصور. والغرض من ذلك عدم حجب تفاصيل الصورة عندما تكون متاحة.

وإستعمل خطوط الإرتفاع أصبح متوفراً الآن بعد تقدم التقنيات وتحويل صور الأقمار الصناعية إلى معلومات وخرائط. وهذه تعطينا معلومات دقيقة وغزيرة. ويجب التنبيه بأن هناك فرقاً واضحاً بين خطوط الإرتفاعات كما كانت عام 1948 ومثيلتها عام 2000 ولكن في أماكن محدودة. بالطبع لازالت الجبال والسهول مكانها بعد احتلال إسرائيل لفلسطين. لكن الفرق في خطوط الإرتفاع بين الفترتين يبدو واضحاً تماماً في مستوى سطح المياه وحدود المسطح المائي في البحر الميت وبحيرة الحولة (التي جفت) ومجرى نهر الأردن، وبشكل محدود في محيط بحيرة طبرية ومستوى المياه فيها. وهناك اختلافات أخرى في الإرتفاعات عند ردم بعض الوديان واختلاف في توزيع الإرتفاعات في مناطق الجبال المحيطة بالطرق التي شقت فيها مؤخراً. كما يمكن ملاحظة وجود برك ومستنقعات مائية جديدة على السهل الساحلي وفي وادي عربة، كما أن خط الساحل على البحر الأبيض المتوسط قد امتد داخل البحر بسبب الدفان والتوسع. وهناك إضافات جديدة لليابسة في موانئ حيفا ويافا وإسدود، ناتجة عن إنشاء مراسي جديدة وحواجز بحرية كاسرة للأمواج. كما أن ضفاف الأنهار الساحلية قد تحددت بواسطة تكسيته بالصخور الإسمنتية.

نظام الإحداثيات وإسقاط الخرائط

الإحداثيات المستخدمة في خرائط الأطلس هي تلك المحددة في "الشبكة المساحية لفلسطين لعام 1923". وقد حددت هذه الشبكة المركز كما يلي: تم تعيين نقطة 100 شرقاً / 100 شمالاً على تل الشيخ علي المنطار الواقع في الضواحي الشرقية لمدينة غزة. وتستخدم إسرائيل نفس الشبكة على أساس إسقاط كاسيني - سولدنر (Soldner - Cassini) أسطواني المستعرض. والشبكة الإسرائيلية الجديدة (منذ عام 1992) تستند على إسقاط ماركيتور المستعرض، بإضافة 50 كم شرقاً و500 كم شمالاً. وبهذا تصبح نقطة الشيخ علي المنطار 150 شرقاً / 600 شمالاً. معاملات التحويل إلى الإحداثيات الجغرافية أو إحداثيات إسقاط ماركيتور المستعرض العالمي (UTM - Universal Transverse Mercator) موجود من خلال برامج نظم المعلومات الجغرافية GIS.

المسح الجوي

إكتسبت صفحات الأطلس وجهاً جديداً وأضيفت إليها معلومات لا تمثل لها بإضافة الصور الجوية من المسح الذي قام به سلاح الجو الملكي البريطاني في عامي 1945-1946، قبيل مغادرة بريطانيا لفلسطين. وقد فحصنا ما يقرب من 5000 صورة جوية لتغطية المنطقة ثم تم اختيار الصور التي كانت واضحة ومفيدة لإظهارها في الأطلس. الرقعة الجغرافية التي تغطيها الصور الجوية في هذا الأطلس

لقد تم إعداد هذا الأطلس الموسع والذي يحمل اسم "أطلس فلسطين 1917-1966" بالإعتماد على الأبحاث والدراسات الموسعة التي تمت أثناء إعداد "أطلس فلسطين 1948" قبل ست سنوات، وعلى أبحاث ومصادر جديدة بعد هذا التاريخ بالإضافة إلى توسيع الرقعة الجغرافية التي يغطيها الأطلس وإستخدام تقنيات نظم معلومات جغرافية GIS أكثر تطوراً. ولقد أتم إنجاز هذا العمل عن قاعدة بيانات لفلسطين يمكن وصفها بأنها شاملة. ويصدر هذا الأطلس الآن باللغة العربية تعميماً للفائدة، بعد صدور "أطلس فلسطين 1917-1966" عام 2010 باللغة الإنجليزية، و"أطلس فلسطين عام 1948" عام 2004 باللغة الإنجليزية، وأطلس "طريق العودة" عام 2006 باللغات العربية والإنجليزية والعبرية.

التغطية الجغرافية

منطقة التغطية المستهدفة هي كامل فلسطين والتي تقدر مساحتها ب 26,324,450 دنم. (1 كم² = 1000 دنم). وتمثل هذه المنطقة كل فلسطين الإنتدائية بما فيها بحيرة طبرية والبحر الميت. إستند الأطلس إلى حد كبير على خرائط مساحة فلسطين بمقياس رسم 1:20,000 التي أصدرتها حكومة فلسطين من الشمال إلى الجنوب ضمن إحداثيات شبكة فلسطين ما بين خطي عرض 100 و70 شمالاً. وفي جنوب خط عرض 70، تغطي المنطقة خرائط حكومة فلسطين مقياس 1:100,000 (لوحات رفع، غزة، بئر السبع، الخليل) التي أعدت خلال الحرب العالمية الثانية. أنظر خريطة A.1. وتغطي المنطقة من غزة إلى أم رشرش على خليج العقبة الخرائط الأتية: (1) مساحة فلسطين 1:250,000 خرائط (1944، منقحة في إبريل 1946)، (2) خرائط غزة - العوجة بمقياس 1:100,000، إصدار المساحة المصرية 23 يونيو 1947، (3) "النقب أو الصحراء جنوب بئر السبع"، خريطة أعدها النقيب ستيفارت نيوكومب، 1913-1914، وطبعها مكتب الحرب البريطاني لصالح "صندوق إستكشاف فلسطين"، عام 1921، و(4) خريطة إتفاقية الخط الإداري الموقعة في أكتوبر 1906 التي تبين الخط الفاصل بين مصر وفلسطين.

مقياس الرسم

لقد تم إختيار مقياس رسم 1:25,000 لهذا الأطلس. وقد مكن ذلك من تقليص حجم الصفحة الواحدة من 43x34 سم في الأطلس السابق إلى صفحة جديدة 34x24 سم وهو حجم مناسب لأرفف الكتب الإعتيادية، على الرغم من أنه تطلب المزيد من الصفحات. وتظهر جميع المعلومات السابقة والجديدة في هذا الأطلس.

نموذج التضاريس الأرضية ثلاثي الأبعاد

أضيفت خطوط الإرتفاع عن سطح البحر (خطوط الكنتور) لعام 2000 (وليس 1948) على الأطلس، وهذه ميزة معلوماتية إضافية في هذا الأطلس. وهذه الخطوط مقسمة على مضاعفات الإرتفاع 25 متر. ويرجع ذلك إلى التغير المتقارب في التضاريس في السهل الساحلي ثم سلسلة الجبال الوسطى ثم الغور والبحر الميت. وقد طبق أيضاً كونتور

أرض القرية لم تغط منطقة بئر السبع خلال فترة الإنتداب القصيرة، فقد جرت محاولات لترسيم الحدود القبلية، علماً بأن حدود الملكية معروفة بين الناس إلى حد كبير خصوصاً في النصف الشمالي الغربي من القضاء حيث يبلغ هطول الأمطار أعلى من 200 ملم / سنة. وملكية الأراضي معترف بها في عهد الإنتداب من قبل تشرشل وزير المستعمرات عام 1921، وفي المحاكم بعد ذلك. ويؤكد هذا أيضاً كتابات عارف

عند قياس مساحات أرض القرية، بل إستخدمنا حدود أرض القرية الرئيسية. وبمعنى آخر، فإن مساحة أرض القرية كما هي مبينة في الأطلس قد تشمل قطعة من الأرض تملكها قرية مجاورة.

حدود أراضي القبائل في بئر السبع

على الرغم من أن التقسيمات الإدارية الرسمية لحدود

الأماكن المقدسة

تمتلك فلسطين، وهي الأرض المقدسة، بالأماكن الدينية والتاريخية، وهي موضع تجيل الشعب الفلسطيني على مدى العصور رغم التغيرات التي طرأت على الدين أو اللغة أو إمتزاج الأعراق. ويبين الأطلس 3891 موقعا، منها 217 موقعا في القدس الشريف، من خرائط مساحة فلسطين. وقد أضفنا إليها البحوث الميدانية لمواقع أخرى، والتي قام بها شكري عراف وجمعيات الأقصى في الشمال والجنوب وعددها 1,037 موقعا. وعلى الرغم من أنه أمكن رصد تلك المواقع الإضافية على الطبيعة، إلا أن إحدائيات مواقعها تعتبر أقل دقة من خرائط مساحة فلسطين. ولذلك يجب إستخدامها بحرص. وعليه تم إظهارها في الأطلس برموز مغايرة ليسهل التعرف عليها.

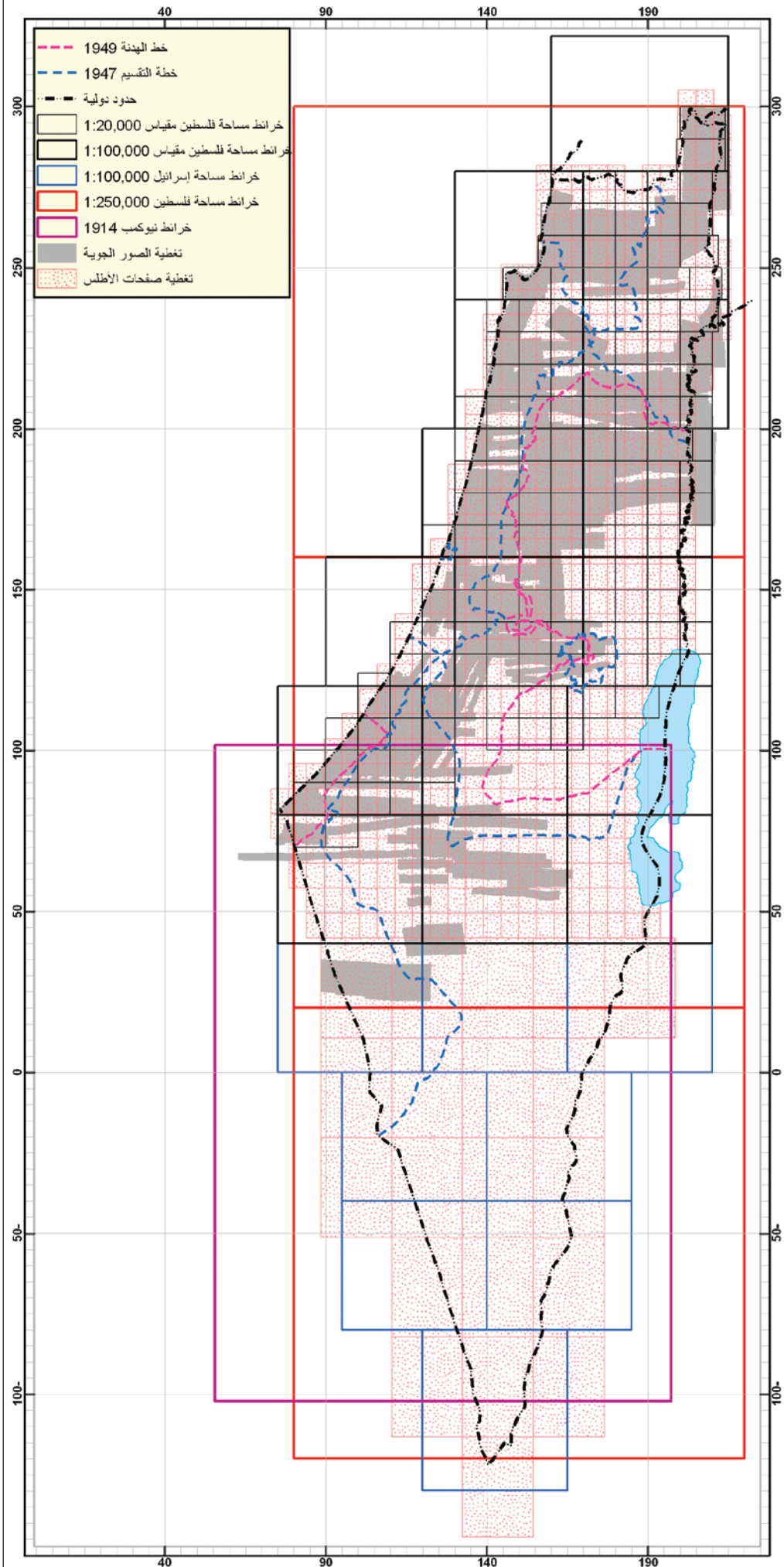
المدن والقرى

يعرض الأطلس في الفصل الثاني من الجزء الأول تفصيلاً لعدد مختار من المدن والقرى الفلسطينية مضافاً إليها صور جوية قديمة. وقد تم بيانها بمقياس رسم كبير نسبياً. ويعود تاريخ الصور القديمة إلى عام 1918 وأخرى إلى العام 1945. وتهدف إضافة هذه الصور إلى توضيح الطابع القديم والأصيل لهذه المدن والقرى قبل التوسع العمراني الذي وقع في وقت لاحق نظراً للهجرة اليهودية. وعلى سبيل المثال تظهر الصور الهيكل التنظيمي للقرية والتقارب الوثيق مع حقولها ومواردها المائية التي كانت مصدر رزقها. وتعد هذه الصور ذات قيمة خاصة لأن إسرائيل قامت بتدمير معظمها في الفترة ما بين 1948-1966.

حدود أرض القرية

تمثل حدود أرض القرية مسطح الأرض المبنية في القرية وإمتداد الأراضي التابعة لها من حقول ومراع ووعر وغيره. وقد تم تدقيق حدود أرض القرية بعناية وإهتمام بالغين. فالتقسيمات الإدارية مثل الألوية والأقضية، والسياسات المالية والضرائب، وتحديد الأحواض والقسائم وصكوك الملكية، كلها تعتمد على دقة حدود أرض القرية. وكانت مساحة أراضي القرى الفلسطينية على الساحل (قبل الهجرة اليهودية) كبيرة بحيث يسهل تحديدها بشكل صحيح ورصدها على خرائط بمقياس متوسط. وعندما إشتري المستعمرون اليهود قطعة صغيرة من الأرض، مثلاً 100-400 دنم، داخل أرض فلسطينية، فإن هذه الأرض بالطبع تستمر مدرجة رسمياً داخل حدود أرض القرية. أما إذا ما توسعت تلك الأرض اليهودية قليلاً، أو إذا نشب نزاع بين العرب واليهود، فقد كانت تفصل أراضي المستعمرة عن أراضي القرية الفلسطينية الرئيسية، إذ يتقدم المستوطنون بطلب للحكومة بأن تفصل القطعة الجديدة (اليهودية) وتعطى اسماً يهودياً ويعترف بها كقرية مستقلة. لكنها تبقى مساحتها أقل بكثير من مساحة أرض القرية الفلسطينية. أنظر المقارنة بين المتوسطات في الجدول 2-11. وقد حدث هذا كثيراً خلال فترة الإنتداب البريطاني. ولم يتزامن هذا الإنفصال مع تحديث لخرائط المساحة بمقياس 1:20,000 وبقى الفرق بين الواقع والخرائط قائماً. ولبيان هذا الوضع تمت الإشارة إلى تفاصيل الأرض اليهودية من الخرائط التي أعدتها الشركات اليهودية الإستيطانية، وليس من خرائط الحكومة. وحيث أن الخرائط الرسمية المتاحة كانت بمقياس رسم صغير بحيث لم يكن من الممكن قراءة تلك التفاصيل الصغيرة، فقد أنشأنا نظاماً لتسجيل كل حالة على حدة لمقارنة مساحة المستعمرة اليهودية الرسمية والمقاسة. فإذا كان الخطأ كبيراً، يتم حل المشكلة عن طريق دمج اثنتين أو ثلاثة مستعمرات مجاورة. وكان الأجمالي يؤدي عادة إلى مطابقة جيدة. وقد تم حفظ هذا السجل بالتفصيل الذي يصف المشكلة والحل الذي تم تنفيذه. وكانت هناك أيضاً صعوبة في الحد الشرقي عند نهر الأردن والبحر الميت ووادي عربة، حيث لم تكن الحدود واضحة. وقد نوقشت هذه الحدود في الأقسام 1-3 و4-5. وكان التفاوت بين المساحات المقاسة والمساحات الرسمية ضمن الحد الأدنى كما يتضح في هذه الجداول.

كما كان هناك عدد من سكان بعض القرى يمتلكون أراض في قرى مجاورة. وفي هذه الحالات، ميزت خرائط مساحة فلسطين هذه الأراضي عن طريق استخدام مصطلح "قرية كذا - منفصلة" في أرض القرية المجاورة. وفي هذا الأطلس يرد هذا المصطلح 25 مرة، لكن لم يتم أخذه في الإعتبار



أسماء فلسطين في القرن التاسع عشر

بعض الأسماء يختفي مع الزمن ويظهر بدله اسم جديد حسب التطور والتجديد في المكان. مثلاً قد يتحول اسم المكان من "زيتونات الحاج" إلى "مزرعة الست" لقيام منشأة جديدة على المكان.

ومع أن غالبية أسماء المدن والقرى لم تتغير منذ أضي سنة على الأقل إلا من حيث اختلافات بسيطة في اللهجة (كما جاء ذكره في الأطلس في الفصلين الثاني والرابع) إلا أن هناك ضيع صغيرة أو خرب إختفت أو تغير إسمها.

ولذلك فقد أضفنا إلى الأطلس العربي أسماء ورد ذكرها في مسح البعثة البريطانية التي أرسلها "صندوق إكتشاف فلسطين" Palestine Exploration Fund ابتداء من عام 1871 لعدة سنوات ولم ترد في خرائط مساحة فلسطين. جمعت البعثة البريطانية 12,000 اسم (مقارنة بستين ألفاً في هذا الأطلس). وقارنا هذه الأسماء بالموجود في الأطلس وأبقينا على 4,400 اسم غير مذكور في خرائط مساحة فلسطين، لاندثارها أو تغير إسمها كما ذكر أعلاه. وكتبت بفونط مختلف لبيان الفرق، هكذا: **عرب السيد**

الأثار

فلسطين مليئة بالأثار بشكل لا يفوقه إلا وادي النيل الأعلى حيث توجد آثار الفراعنة. ولقد بينا في هذا الأطلس العربي عدة مصادر للأثار وهي: (1) الأثار والأطلال المبينة في خرائط مساحة فلسطين الإنتدائية وعددها 561، (2) الأثار الرسمية المعتمدة من حكومة فلسطين في عهد الإنتداب حسب الوثيقة

Palestine Gazette Extraordinary no. 1375 of 24th Dec 1944, suppl. no 2.

وعدها 3271 اثراً، وبينها يرمز أعمدة سوداء. وهذه الأثار محددة في الوثيقة بأحداثيات لأقرب كيلومتر، أي أنها تقع داخل كيلومتر مربع إلى الشمال الشرقي من رمز الأثار. وقد أبقينا على هذا الموقع لأقرب كيلو متر، إلا إذا وجدنا موقعاً أكثر دقة، بناء على دلائل أخرى في الأطلس. وقد بينا في الأطلس عدد 310 فقط من هذه الأسماء، عندما يكون للأثر إسم خاص به، غير موجود في خرائط مساحة فلسطين هكذا: **الخضر**

وفي جميع الأحوال بينا رمز الأثار سواء كان له إسم خاص به أم لا.

وبعد الإحتلال الإسرائيلي للضفة الغربية عام 1967، قامت إسرائيل بالتنقيب الكثيف فيها عن الأثار بغية الحصول على دلائل مادية لتاريخ يهودي مفترض. وقد تم تعيين 6,050 موقعاً ويجرى التنقيب فيها، أي بمعدل موقع لكل كيلومتر من أراضي الضفة.

ومن الواضح أن هذه المصادر تتطابق في كثير من الأحيان في تحديد المكان مع إختلاف تاريخ المسح والتنقيب والإمكانات العلمية المتوفرة في ذلك الوقت. ويصح القول أن الرقم الأعلى للأثار المذكور في المصادر المختلفة هو الأدنى في واقع الحال إذ أن هناك الآف من الخرب (جمع خربة) التي كانت موقعاً أثرياً لم يكتشف بعد. وعليه يجوز إضافة أسماء الخرب إلى قائمة الأثار سواء أشير إليها أعلاه أو لم يُشَر. وقد يجد الباحث في هذا الأطلس مادة وفيرة، هذا إلى جانب الأبحاث الموسعة التي ستنتشر من مادة الأطلس في المستقبل القريب. وهذا كله يؤكد أن فلسطين مأهولة بمدنها وقرائها منذ قرون عديدة، وأن مقولة "فلسطين أرض بلا شعب" هي خرافة جلبت الدمار على أهل البلاد.

ومصدر الصعوبات هو التفریق بين حاء وهاء في حرف h، أو بين الدال والصاد في حرف d، أو بين التاء والطاء في حرف t، أو بين السين والصاد في حرف s، أو بين قاف وكاف في حرف k، q. وكذلك الفرق بين حرف العلة وتشكيله، وهو أكثر الصعوبات تكراراً. وأحياناً تكتب الكلمة صحيحة، ولكن بطريقة مختلفة حسب لهجة أهل المنطقة. وهناك حالات قليلة عندما أخطأ المساح الإنجليزي في تسجيل أصل الكلمة.

والأمثلة على هذه الصعوبات كثيرة. مثلاً المرادفات والمتشابهات تكون كالتالي: الروث / الروض / الروظ، الحظيرة / الحضيرة، الربيض / الربيد / الريدة، سراط / صراط، الحدف / الهدف، الحدب / الهضب، عين الهنية / الحنية، الهاوي / الحاوي، الجهير / الجحير (تصغير جحر)، المهوي / المحوي، البها / الباحة، السباتي / السباطي / السبتي / السباتة، الحرמוש / الهرמוש، السدور / الصدور، سيرة / صيرة، الرهوة / الرحوة. وأحياناً يختلف النطق حسب المناطق، مثل بكبك / بقبق، طمير / تمير، مريفج / مريفق، كدادة / قدادة، حمدة / حمطة، جوف / قف، وحرف الزين العربي يكتب أحياناً بحرف z أو بحرف s حسب إختلاف النص الإنجليزي التقليدي عن الإنجليزي الحديث أو الأمريكي المنتشر.

والنص الإنجليزي غالباً ما يحذف ال التعريف. يكتب مثلاً شعب الغويط بدل الشعب الغويط، أو بنات بر بدل بنات البر، أو وادي القبلي بدل الوادي القبلي. وحتى النص الإنجليزي قد يكون مختلفاً لنفس الأسم. مثلاً جبران يكتب Jubran و Jibran. وتكتب كثير من الكلمات حسب نطق الأهالي، وهذا هو الصحيح وليس بالفصحى، مثلاً يكتب أبو العينين / أبو الدين وليس أبو العينين وأبو الأذنين.

وفي كثير من الأحيان، تقلب الهاء الأخيرة إلى ياء كما في اللهجة اللبنانية. مثلاً القرامة / القرامي، اللتينة / اللتيني، الجمالة / الجمالي، البروشة / البروشي، الصوانة / الصواني، الوسطة / الوسطى. وتدمج الكلمة أحياناً إذ تكتب حريقة لبوام بدل حريقة الأبوام.

وتستعمل اللهجة غالباً في وصف الإتجاهات: الشمال / القبلا / الغربا / الشرافا. كما تحذف التاء المربوطة أو الهمزة الأخيرة في آخر الكلمة مثل: الحمرا، الصفرا، الخضرا.

على أن أصعب الكلمات في التمييز هو الفرق بين حروف العلة كما في الألف والواو والياء أو قصرها على شكل تشكيل بالفتح والضم والكسر، خصوصاً إذا كان الحالان سليمين في العربية. مثلاً سالم / سليم، راشد / رشيد، المألحة / المليحة، باطن / بطين.

وفي حال حرف العين الذي يستبدل في الإنجليزية ب (،)، قد يختفي هذا الحرف في آخر الكلمة إذا لم تكن الخريطة الأصلية واضحة، وعليه يتغير الأسم العربي كلية. مثلاً (Nabi) تكتب "نبي" إذا لم تكن (،) واضحة، ولكن الصحيح عند الوضوح هو "نبيع".

وقد كتبنا في الأطلس أسماء المستعمرات الصهيونية كما تنطق، وليس بتعريب الحروف اللاتينية المأخوذة عن العبرية. ولكن كتبنا بجانبها دائماً في هذا الأطلس أسماء الأماكن العربية للمكان قبل بناء هذه المستعمرات، سواء كان الأسم دارجاً فيما بعد أم لا، مثل: ديران / رحوفوت، عيون قارة / ريشون لزيون، زمارين / زخرون يعقوب.

نذكر كل هذه الملاحظات لتنبه القارئ إذا أستغلق عليه إسم مدرج في الأطلس. لا يوجد خلاف على أسماء القرى والمدن، وإنما تنطبق هذه الملاحظات على أسماء الأماكن التي لم تدرج بالعربية في أي مرجع قبل الآن، إلا في نطاق محدود. أما أسماء الأماكن الدينية، مثل المقامات، فهناك صور متعددة أحياناً لإسم مقام أو ضريح شيخ، وهذا مقبول حسب تقاليد أهل القرية.

العارف والمراسلات الرسمية للقضاء. وفي مناطق هطول الأمطار القليلة، تنتشر العشائر في مساحة أكبر، وتزرع كل رقعة من التربة الصالحة أينما وجدت. وبالتالي، فقد تمتك العشيرة أراض زراعية في مواقع أخرى بالإضافة إلى أراضيها الأصلية. وهذا مشابه لموضوع الأراضي المصنفة "منفصلة" في القرى. وفي المواقع النائية، يمكن لأكثر من عشيرة واحدة زراعة الأراضي جنباً إلى جنب. وقد تم تحديد هذه المواقع المختلفة في الأطلس بالإشارة إليها بإسم "مواطن متفرقة". ويستند هذا الأطلس في تحديد مواقع القبائل على خرائط مساحة فلسطين مقياس 1:100,000 وتقارير القائم مقام عارف العارف، وكذلك معلومات الباحثين ألوا موزيل وماكس فون أوبنهايم وأب جوسن وغيرهم.

ملاحظات تاريخية

تاريخ فلسطين حافل بالحوادث والحروب والأعمال الجيدة. إختارنا 55 حدثاً يستحق أن نشير إليه في صفحات الأطلس في مكان حدوته، مثل إنتصار صلاح الدين أو إستشهاد عبد القادر الحسيني. وهذه الإشارات كتبت في جمل قصيرة بجانب علامة ① الواقعة في مكان الحادثة. وكتب النص على هذه الصورة: **أحياء**

تحقيق الأسماء

لقد تم التحقق من أسماء الأماكن بطرق مختلفة. وقد واجهنا صعوبة كبيرة في الجنوب على الأخص في التحقق من تهجئة الكلمات والتوفيق بين المصادر المختلفة، لأنها أحياناً تعتمد نظم إسقاط ومراجع جغرافية (جيوديسية) مختلفة ودقة قياس مغايرة. لقد تم إنشاء الشبكة المساحية لفلسطين في عام 1923 فقط، ولم تعتمد الخرائط قبل ذلك إلا على الإحداثيات الجغرافية المعروفة. كما أن أسماء الأماكن المذكورة في المصادر المختلفة متباينة اعتماداً على نطق المرشدين المحليين. ومن المثير للدهشة أن الخرائط الرسمية لجنوب فلسطين الصادرة في السنوات اللاحقة لعام 1923 والتي تغطي جنوب فلسطين بها أخطاء نطق وتهجئة كان يمكن التحقق منها. وبعد خريطة نيوكومب عام 1914، لم يجر أي مسح ميداني للجنوب. ولذلك لجأنا إلى الإسترشاد بمعلومات الأهالي في فلسطين وسيناء والأردن حول كيفية النطق بها. أما في المناطق الشمالية من فلسطين فقد إستعرضنا حوالي 100 كتاب من كتب القرى للمقارنة مع أسماء الأماكن كما وردت في كتب القرى. وقد ساهم هذا بتصحيح العديد من أسماء الأماكن (بما في ذلك تصحيح الأخطاء الإملائية القليلة في النص الإنجليزي الأصلي لخرائط مساحة فلسطين).

كما أرسلنا مجموعات من الأسماء لأهل البلاد المقيمين في فلسطين والبلاد المجاورة، للتعرف على أصل الكلمة، وراجعنا الكتب عن بلدانها فلسطين وخصوصاً مجلدات "بلادنا فلسطين" للعلامة مصطفى مراد الدباغ. وقد أفادنا هذا التحقيق في المصادر كثيراً، ولكنه لم يحل جميع المشاكل إذ بقيت أسماء قليلة مشكوك فيها. ولذلك بينا تلك الأسماء المشكوك في صحتها باللون الرمادي، هكذا: **جبل الحسا**

وعندما أرسلنا الأسماء الموجودة في كل قرية لأهالي تلك القرى في الشتات لتحقيقها، أفادوا بأن هناك أسماء كثيرة كانت معروفة للناس غير موجودة في خرائط حكومة فلسطين. وأرسلوا لنا قوائم بتلك الأسماء. وقد لاحظنا نفس الملاحظة بالمقارنة مع كتب القرى. وقد جمعنا بضعة آلاف إسم بهذه الطريقة، وقررنا في نهاية الأمر عدم إدراج هذه الأسماء في هذا الأطلس لسببين: الأول: لم يتحدد مكان هذه الأسماء بدقة، ولذلك لا يجوز إدراجها عشوائياً، والثاني: أنه لكي يعتمد الاسم يجب تأكيد من قبل ثلاثة شهود عدول، وهذا لم يتوفر.

التعريب

لما كانت معظم الخرائط عن فلسطين بالإنجليزية، وأهمها خرائط مساحة فلسطين في عهد الإنتداب، أو بالحروف اللاتينية في خرائط الرحالة والمساحين والمستكشفين والجواسيس، أصبح لزاماً إعادة تأهيلها إلى أصلها العربي. وقد عانينا في ذلك مشقة كبيرة.

مفتاح الخرائط

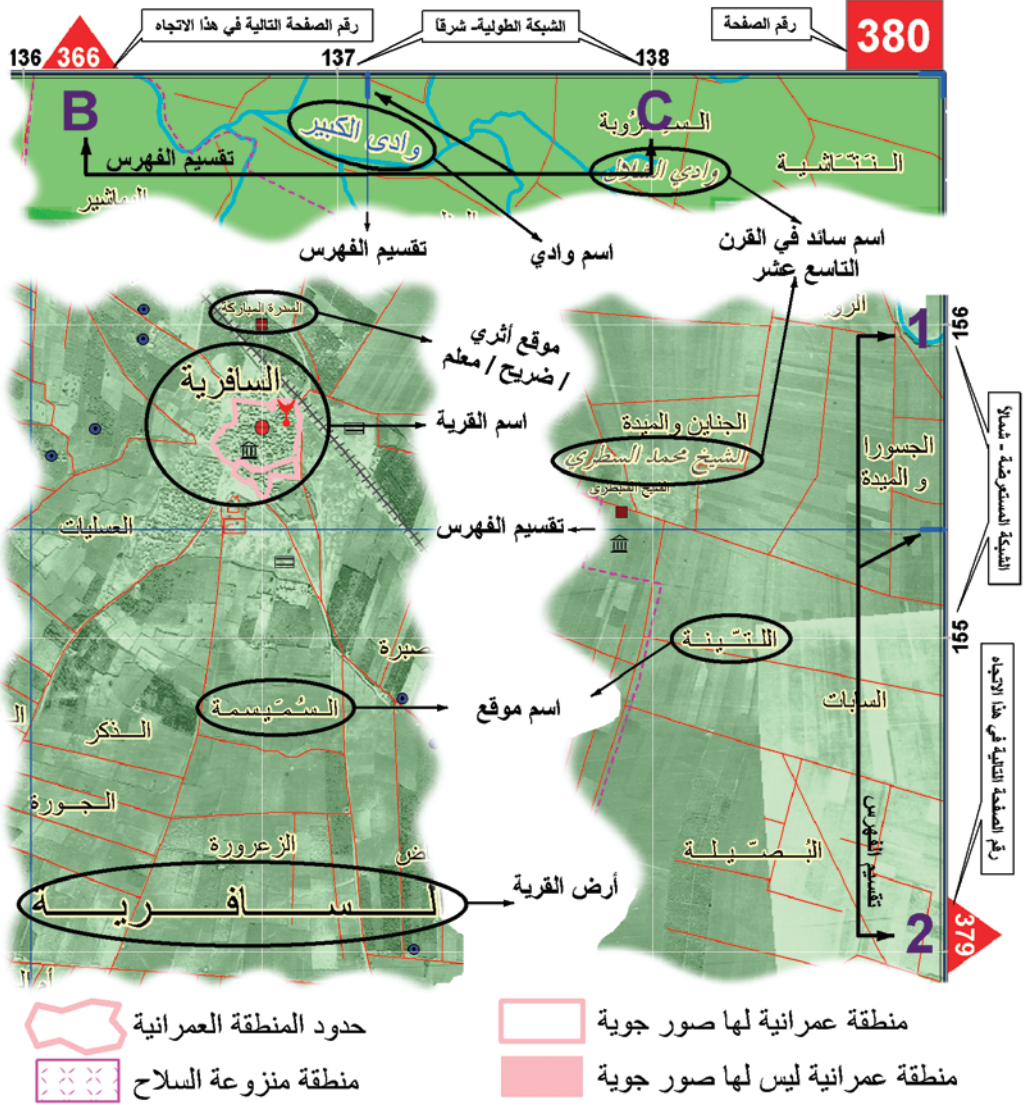
فلسطين

مقياس رسم 1:25,000

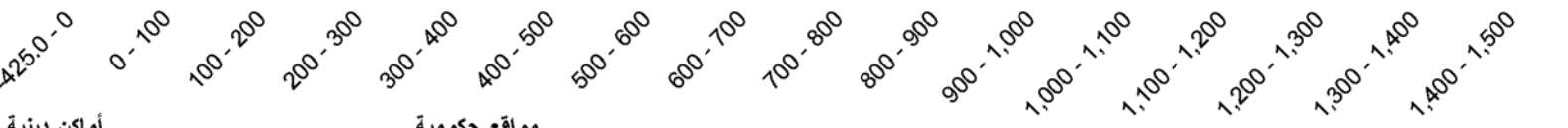
من 41.67 إلى 305.18 شمالاً

و 1:100,000 في الجنوب

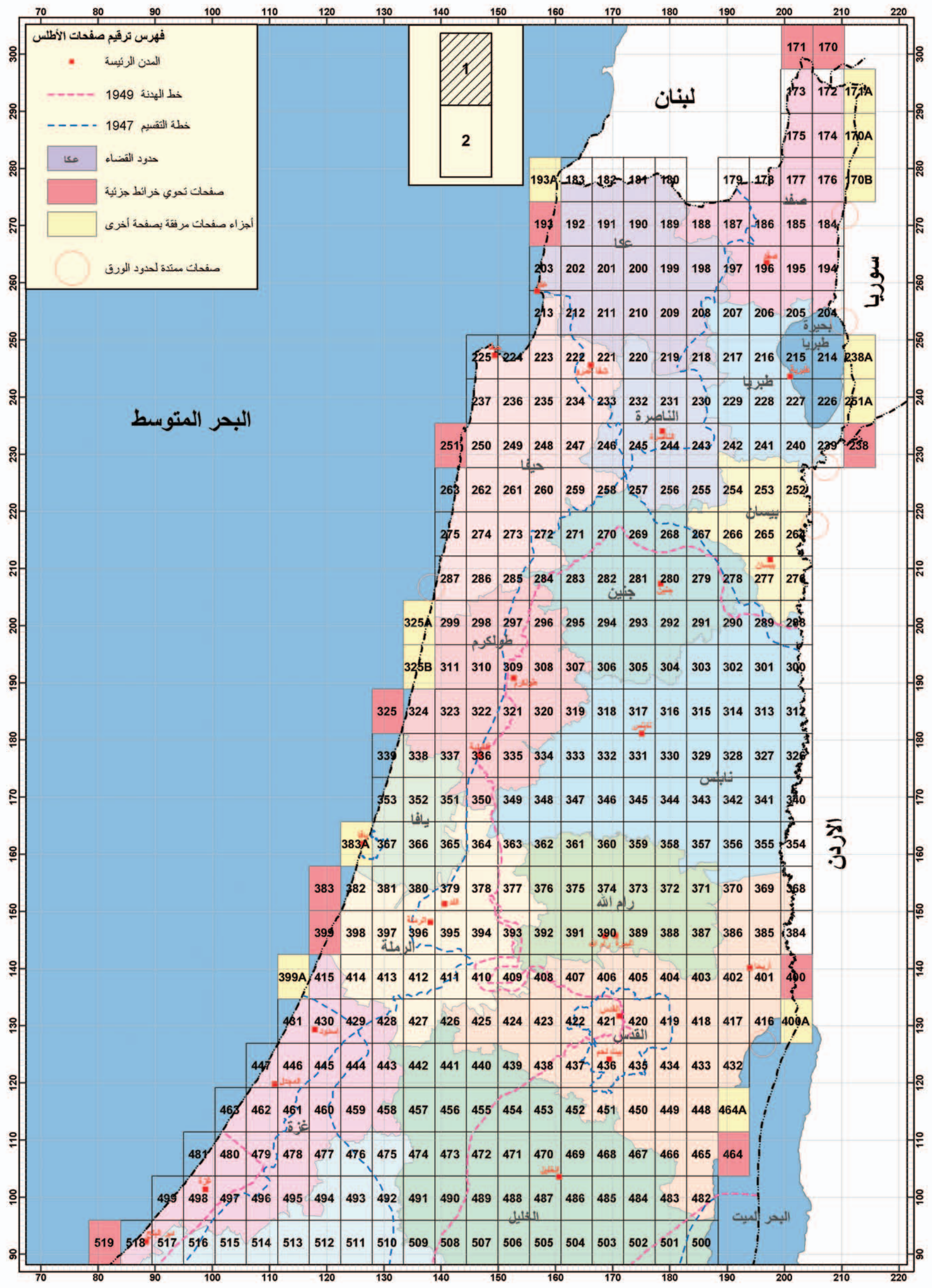
-  شبكة 1 كم
-  خطوط ارتفاع (كنتور بفروق 25م) (لسنة 2000 وليس لسنة 1948)
-  خط الهدنة 1949
-  حدود دولية
-  خطة التقسيم 1947
-  حدود القضاء
-  حدود أرض القبيلة أو العشيرة
-  حدود أرض القرية
-  خط سكة حديد
-  خط سكة حديد (تم إزالته) 1917
-  طرق رئيسية
-  طرق ثانوية / طرق أخرى
-  مجرى / قناة مائية
-  وادي / نهر
-  حاجز أمواج



منسوب ارتفاع سطح الأرض (م)

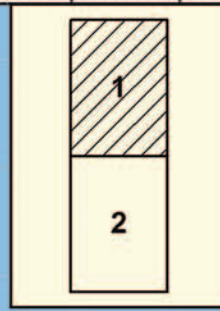


- | | | | |
|---|---|--|--|
| <ul style="list-style-type: none">  أماكن دينية  مسجد  ضريح / شيخ / مقام  مقبرة  كنيسة  مؤسسة كنسية  معبد يهودي  مواقع أثرية  أطلال  المصدر: عراف  المصدر: الأقصى | <ul style="list-style-type: none">  مواقع حكومية  نقطة شرطة  مخفر شرطة  مكتب شرطة  مكتب بريد  مدرسة  محطة سكة حديد  برج مراقبة  مباني حكومية أخرى | <ul style="list-style-type: none">  مخاضة  بيدر / جرن  نقطة مراقبة  طاحونة / فرن جيرى  معسكر لاجئين (بعد 1948)  مستعمرة يهودية في قرية عربية  عمود حدودي  مطار  معسكر جيش - 1948  مهبط | <ul style="list-style-type: none">  قرى مهجرة إعيد إسكانها  قرى باقية منذ 1948  قرى جديدة بعد 1948  قرى جديدة بعد 1948 غير معترف بها  مواطن عشائر مهجرة في مواقع أخرى في بئر السبع  قرى غزة والضفة الغربية  قرى الضفة الغربية بعد 1948 |
| <ul style="list-style-type: none">  موارد مائية  بئر  حوض / صهريج  نبع  خزان مياه  برج مياه | <ul style="list-style-type: none">  مواقع أخرى  منشأة مدنية  كهف / مغارة  جسر  بركة أسماك  مستشفى | <ul style="list-style-type: none">  القرى الفلسطينية  قرى مهجرة  قرى غير معروفة الاسم  قرى دمرت في 1967 | <ul style="list-style-type: none">  أخرى  مستوطنات يهودية داخل خط الهدنة  مستوطنات يهودية خارج خط الهدنة  قرى خارج حدود فلسطين |



فهرس ترقيم صفحات الأطلس

- المدن الرئيسية
- خط الهدنة 1949
- خطة التقسيم 1947
- عكا حدود القضاء
- صفحات تحوي خرائط جزئية
- أجزاء صفحات مرفقة بصفحة أخرى
- صفحات ممتدة لحدود الورق



البحر المتوسط

لبنان

سوريا

الأردن

البحر الميت

رام الله

القدس

الخليل

حيفا

طرابلس

الرملة

غزة

الغزير

عكا

طبريا

الناصره

حيفا

طرابلس

الرملة

غزة

الغزير

عكا

طبريا

الناصره

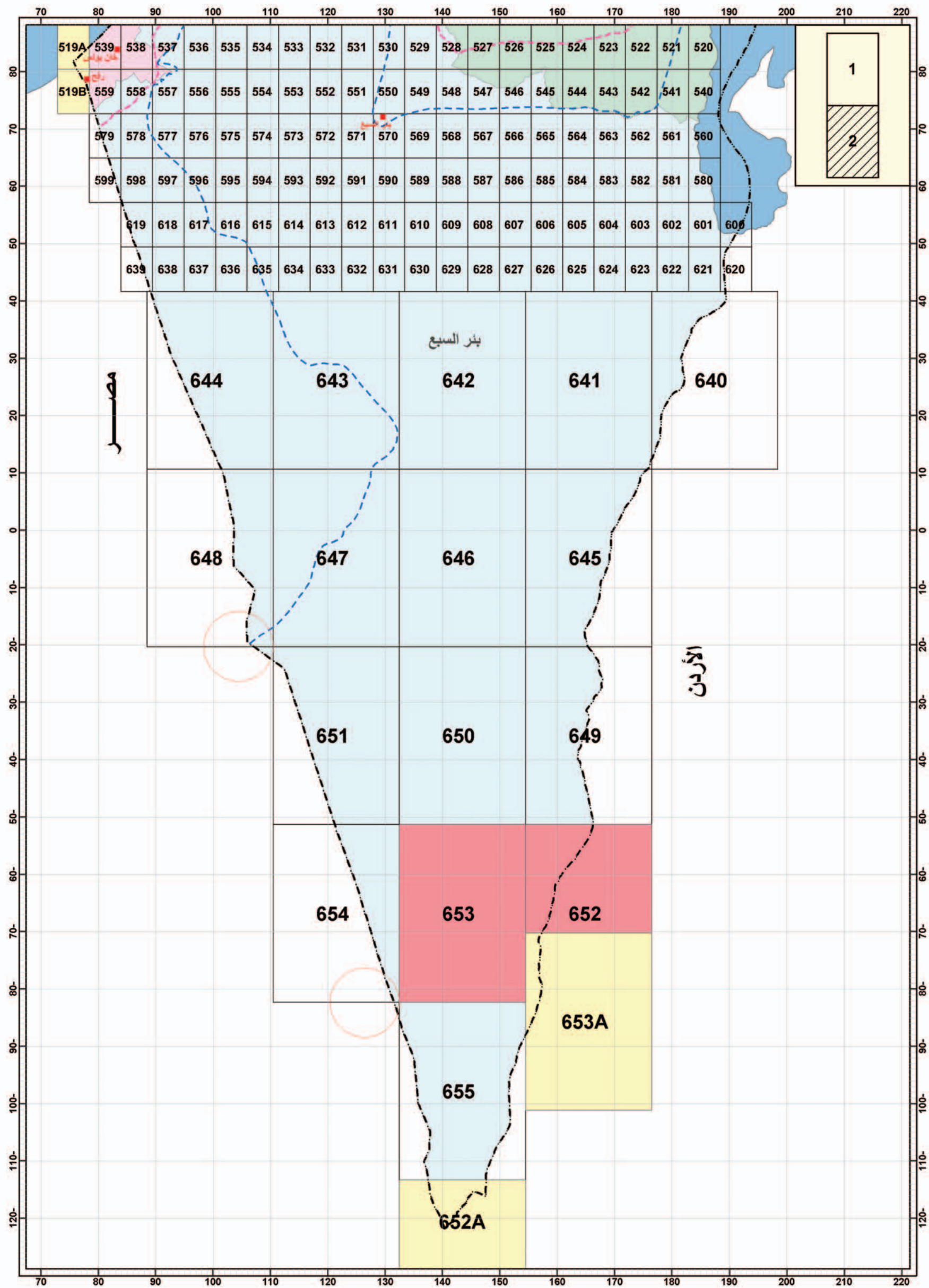
حيفا

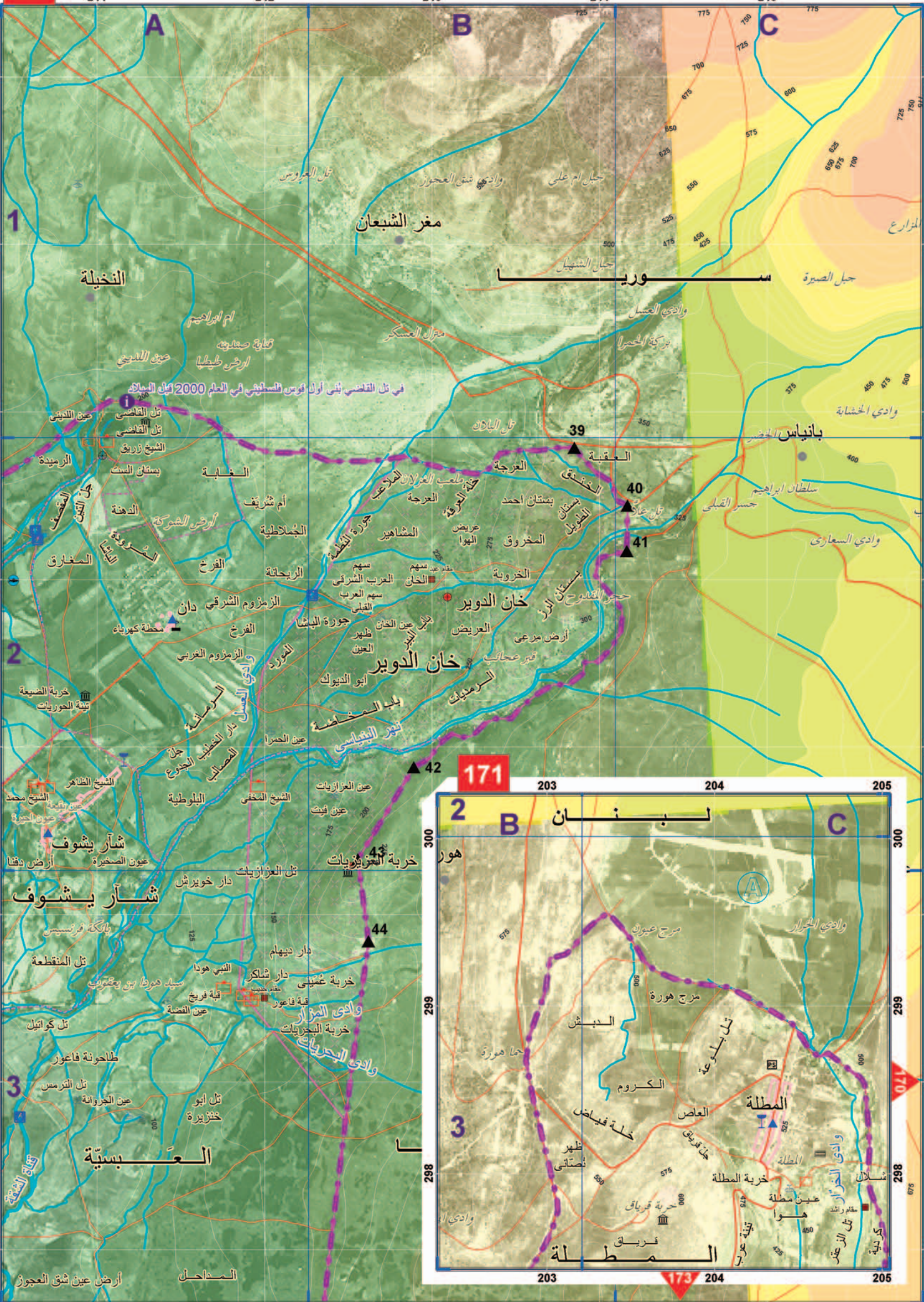
طرابلس

الرملة

غزة

الغزير





1

2

3

171

171

2

B

لبنان

C

هور

3

المطلة

171

203

204

205

299

298

297

203

204

205

298

297

296

203

204

205

298

297

296

203

204

205

298

297

296

203

204

205

298

297

296

203

204

205

298

297

296

203

204

205

298

297

296

203

204

205

298

297

296

203

204

205

298

297

296

203

204

205

298

297

296

203

204

205

298

297

296

203

204

205

298

297

296

203

204

205

298

297

296

203

204

205

298

297

296

203

204

205

298

297

296

203

204

205

298

297

296

203

204

205

298

297

296

203

204

205

298

297

296

203

204

205

298

297

296

203

204

205

298

297

296

203

204

205

298

297

296

203

204

205

298

297

296

203

204

205

298

297

296

203

204

205

298

297

296

203

204

205

298

297

296

203

204

205

298

297

296

203

204

205

298

297

296

203

204

205

298

297

296

203

204

205

298

297

296

203

204

205

298

297

296

203

204

205

298

297

296

203

204

205

298

297

296

203

204

205

298

297

296

203

204

205

298

297

296

203

204

205

298

297

296

203

204

205

298

297

296

203

204

205

298

297

296

203

204

205

298

297

296

203

204

205

298

297

296

203

204

205

298

297

296

203

204

205

298

297

296

203

204

205

298

297

296

203

204

205

298

297

296

203

204

205

298

297

296

203

204

205

298

297

296

203

204

205

298

297

296

203

204

205

298

297

296

203

204

205

298

297

296

203

204

205

298

297

296

203

204

205

298

297

296

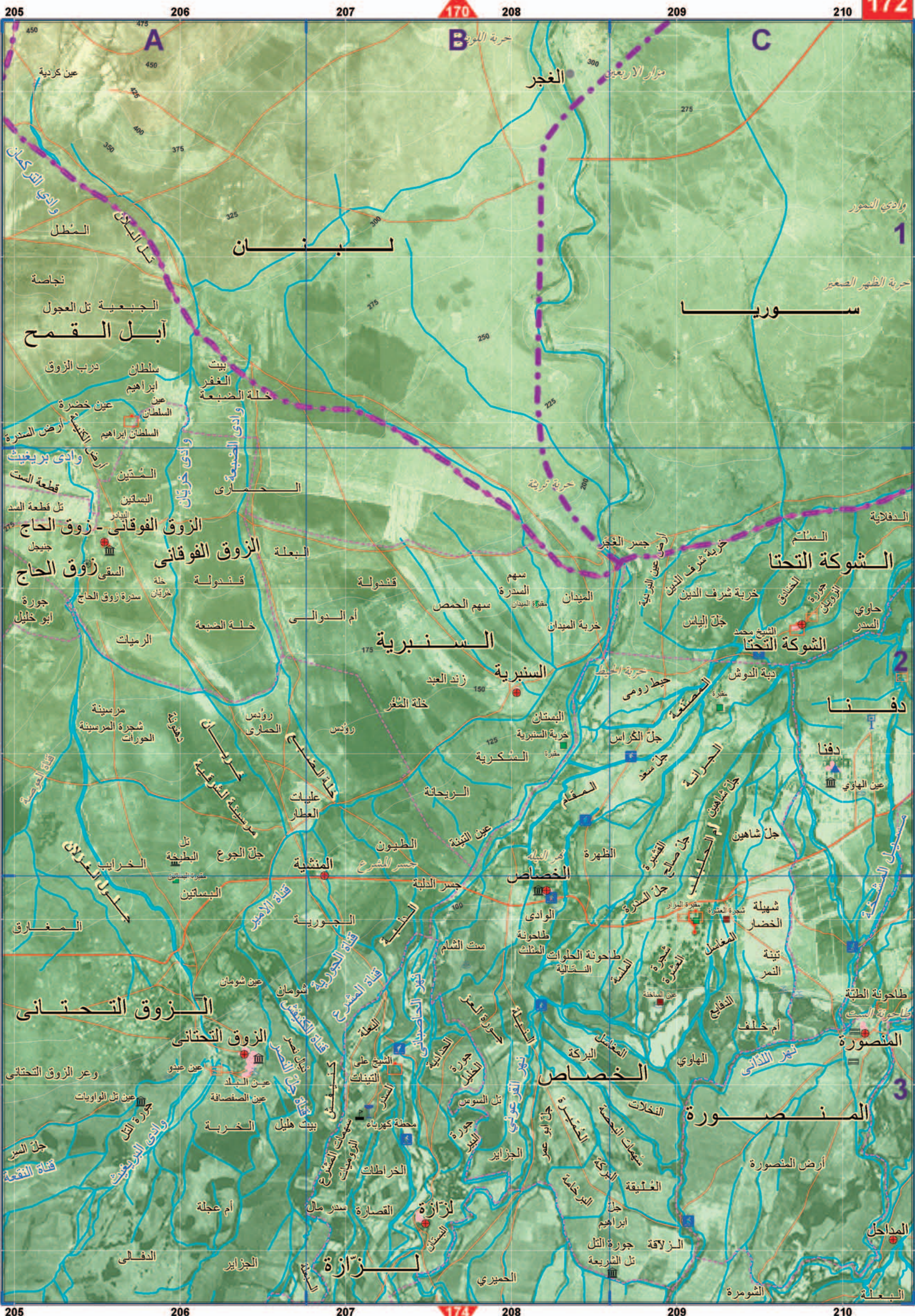
203

204

205

298

297



لبنان

سوريا

أبل القمح

الشوكة التحتا

السنبرية

دفنا

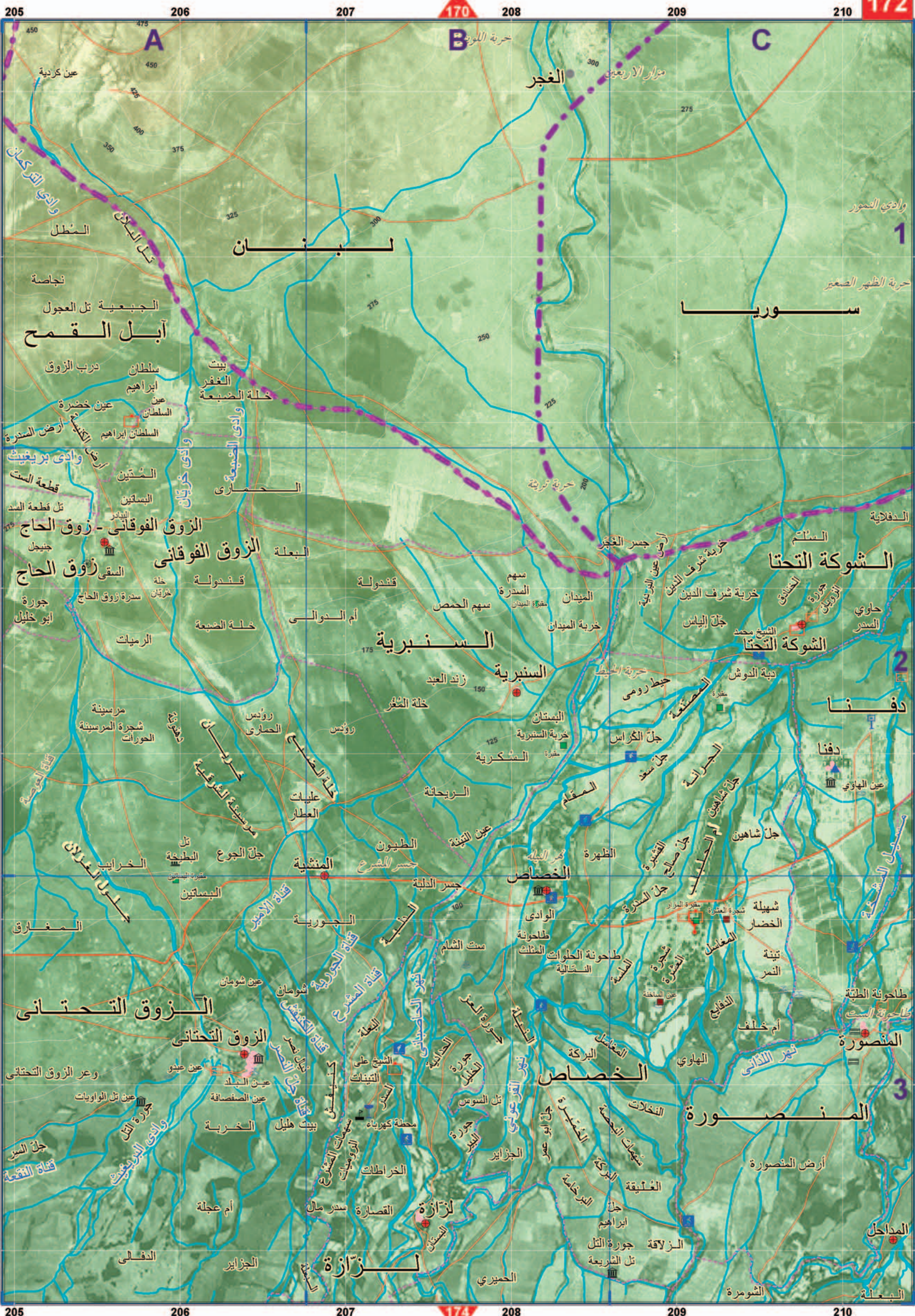
الخصائص

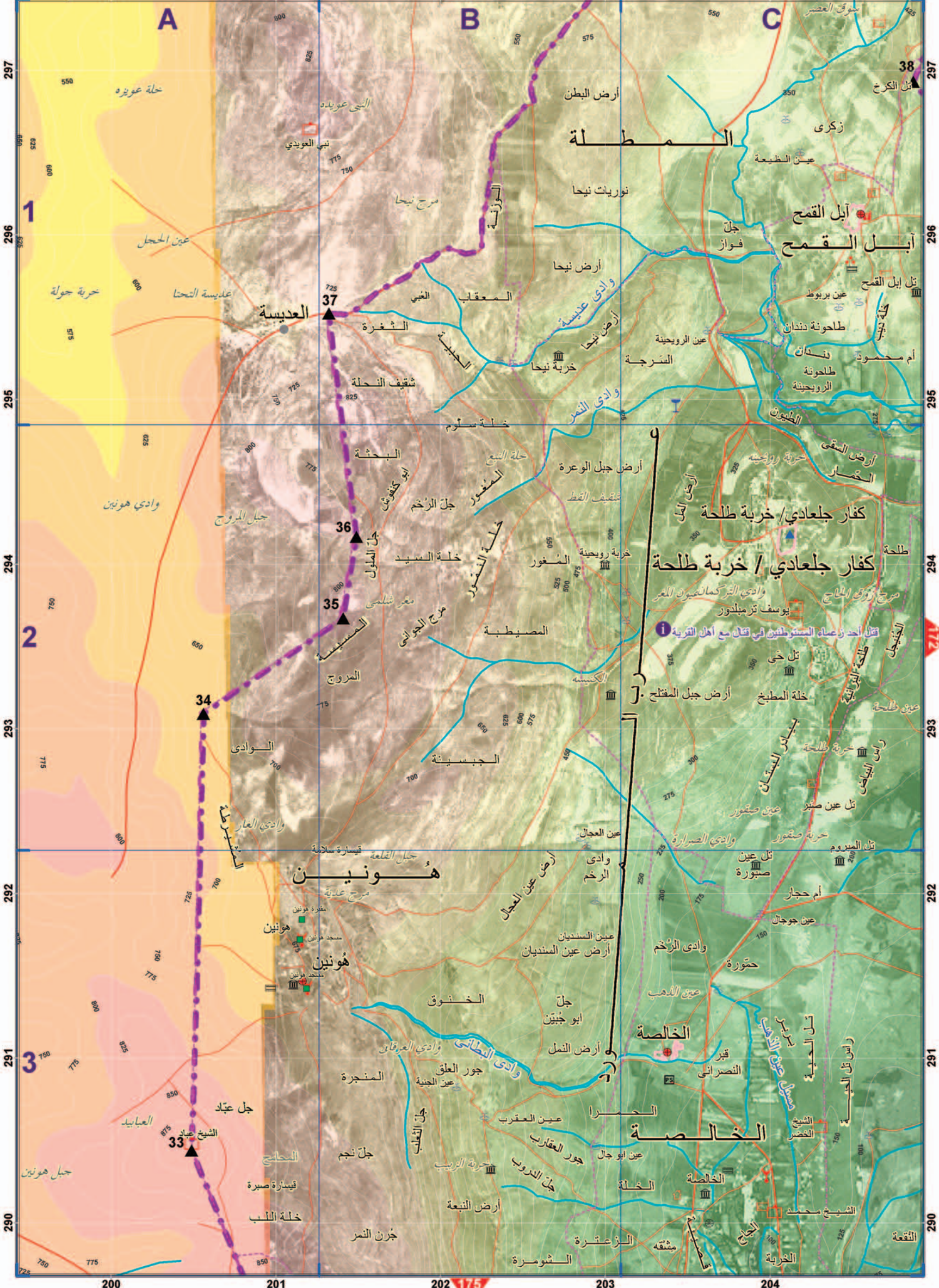
الزوق التحتاني

المنصورة

لزازة

المداحل





1

2

3

A

B

C

هونين

الخالصة

أبيل القمح

كفار جلعادي / خربة طلحة

كفار جلعادي / خربة طلحة

المطلة

جبل عباد

الخالصة

أبيل القمح

كفار جلعادي / خربة طلحة

كفار جلعادي / خربة طلحة

المطلة

جبل عباد

الخالصة

أبيل القمح

كفار جلعادي / خربة طلحة

كفار جلعادي / خربة طلحة

المطلة

جبل عباد

الخالصة

أبيل القمح

كفار جلعادي / خربة طلحة

كفار جلعادي / خربة طلحة

المطلة

جبل عباد

الخالصة

أبيل القمح

كفار جلعادي / خربة طلحة

كفار جلعادي / خربة طلحة

المطلة

جبل عباد

الخالصة

أبيل القمح

كفار جلعادي / خربة طلحة

كفار جلعادي / خربة طلحة

المطلة

جبل عباد

الخالصة

أبيل القمح

كفار جلعادي / خربة طلحة

كفار جلعادي / خربة طلحة

المطلة

جبل عباد

الخالصة

أبيل القمح

كفار جلعادي / خربة طلحة

كفار جلعادي / خربة طلحة

المطلة

جبل عباد

الخالصة

أبيل القمح

كفار جلعادي / خربة طلحة

كفار جلعادي / خربة طلحة

المطلة

جبل عباد

الخالصة

أبيل القمح

كفار جلعادي / خربة طلحة

كفار جلعادي / خربة طلحة

المطلة

جبل عباد

الخالصة

أبيل القمح

كفار جلعادي / خربة طلحة

كفار جلعادي / خربة طلحة

المطلة

جبل عباد

الخالصة

أبيل القمح

كفار جلعادي / خربة طلحة

كفار جلعادي / خربة طلحة

المطلة

جبل عباد

الخالصة

أبيل القمح

كفار جلعادي / خربة طلحة

كفار جلعادي / خربة طلحة

المطلة

جبل عباد

الخالصة

أبيل القمح

كفار جلعادي / خربة طلحة

كفار جلعادي / خربة طلحة

المطلة

جبل عباد

الخالصة

أبيل القمح

كفار جلعادي / خربة طلحة

كفار جلعادي / خربة طلحة

المطلة

جبل عباد

الخالصة

أبيل القمح

كفار جلعادي / خربة طلحة

كفار جلعادي / خربة طلحة

المطلة

جبل عباد

الخالصة

أبيل القمح

كفار جلعادي / خربة طلحة

كفار جلعادي / خربة طلحة

المطلة

جبل عباد

الخالصة

أبيل القمح

كفار جلعادي / خربة طلحة

كفار جلعادي / خربة طلحة

المطلة

جبل عباد

الخالصة

أبيل القمح

كفار جلعادي / خربة طلحة

كفار جلعادي / خربة طلحة

المطلة

جبل عباد

الخالصة

أبيل القمح

كفار جلعادي / خربة طلحة

كفار جلعادي / خربة طلحة

المطلة

جبل عباد

الخالصة

أبيل القمح

كفار جلعادي / خربة طلحة

كفار جلعادي / خربة طلحة

المطلة

جبل عباد

الخالصة

أبيل القمح

كفار جلعادي / خربة طلحة

كفار جلعادي / خربة طلحة

المطلة

جبل عباد

الخالصة

أبيل القمح

كفار جلعادي / خربة طلحة

كفار جلعادي / خربة طلحة

المطلة

جبل عباد

الخالصة

أبيل القمح

كفار جلعادي / خربة طلحة

كفار جلعادي / خربة طلحة

المطلة

جبل عباد

الخالصة

أبيل القمح

كفار جلعادي / خربة طلحة

كفار جلعادي / خربة طلحة

المطلة

جبل عباد

الخالصة

أبيل القمح

كفار جلعادي / خربة طلحة

كفار جلعادي / خربة طلحة

المطلة

جبل عباد

الخالصة

أبيل القمح

كفار جلعادي / خربة طلحة

كفار جلعادي / خربة طلحة

المطلة

جبل عباد

الخالصة

أبيل القمح

كفار جلعادي / خربة طلحة

كفار جلعادي / خربة طلحة

المطلة

جبل عباد

الخالصة

أبيل القمح

كفار جلعادي / خربة طلحة

كفار جلعادي / خربة طلحة

المطلة

جبل عباد

الخالصة

أبيل القمح

كفار جلعادي / خربة طلحة

كفار جلعادي / خربة طلحة

المطلة

جبل عباد

الخالصة

أبيل القمح

كفار جلعادي / خربة طلحة

كفار جلعادي / خربة طلحة

المطلة

جبل عباد

الخالصة

أبيل القمح

كفار جلعادي / خربة طلحة

كفار جلعادي / خربة طلحة

المطلة

جبل عباد

الخالصة

أبيل القمح

كفار جلعادي / خربة طلحة

كفار جلعادي / خربة طلحة

المطلة

جبل عباد

الخالصة

أبيل القمح

كفار جلعادي / خربة طلحة

كفار جلعادي / خربة طلحة

المطلة

جبل عباد

الخالصة

أبيل القمح

كفار جلعادي / خربة طلحة

كفار جلعادي / خربة طلحة

المطلة

جبل عباد

الخالصة

أبيل القمح

كفار جلعادي / خربة طلحة

كفار جلعادي / خربة طلحة

المطلة

جبل عباد

الخالصة

أبيل القمح

كفار جلعادي / خربة طلحة

كفار جلعادي / خربة طلحة

المطلة

جبل عباد

الخالصة

أبيل القمح

كفار جلعادي / خربة طلحة

كفار جلعادي / خربة طلحة

المطلة

جبل عباد

الخالصة

أبيل القمح

كفار جلعادي / خربة طلحة

كفار جلعادي / خربة طلحة

المطلة

جبل عباد

الخالصة

أبيل القمح

كفار جلعادي / خربة طلحة

كفار جلعادي / خربة طلحة

المطلة

جبل عباد

الخالصة

أبيل القمح

كفار جلعادي / خربة طلحة

كفار جلعادي / خربة طلحة

المطلة

جبل عباد

الخالصة

أبيل القمح

كفار جلعادي / خربة طلحة

كفار جلعادي / خربة طلحة

المطلة

جبل عباد

الخالصة

أبيل القمح

كفار جلعادي / خربة طلحة

كفار جلعادي / خربة طلحة

المطلة

جبل عباد

الخالصة

أبيل القمح

كفار جلعادي / خربة طلحة

كفار جلعادي / خربة طلحة

المطلة

جبل عباد

الخالصة

أبيل القمح

كفار جلعادي / خربة طلحة

كفار جلعادي / خربة طلحة

المطلة

جبل عباد

الخالصة

أبيل القمح

كفار جلعادي / خربة طلحة

كفار جلعادي / خربة طلحة

المطلة

جبل عباد

الخالصة

أبيل القمح

كفار جلعادي / خربة طلحة

كفار جلعادي / خربة طلحة

المطلة

جبل عباد

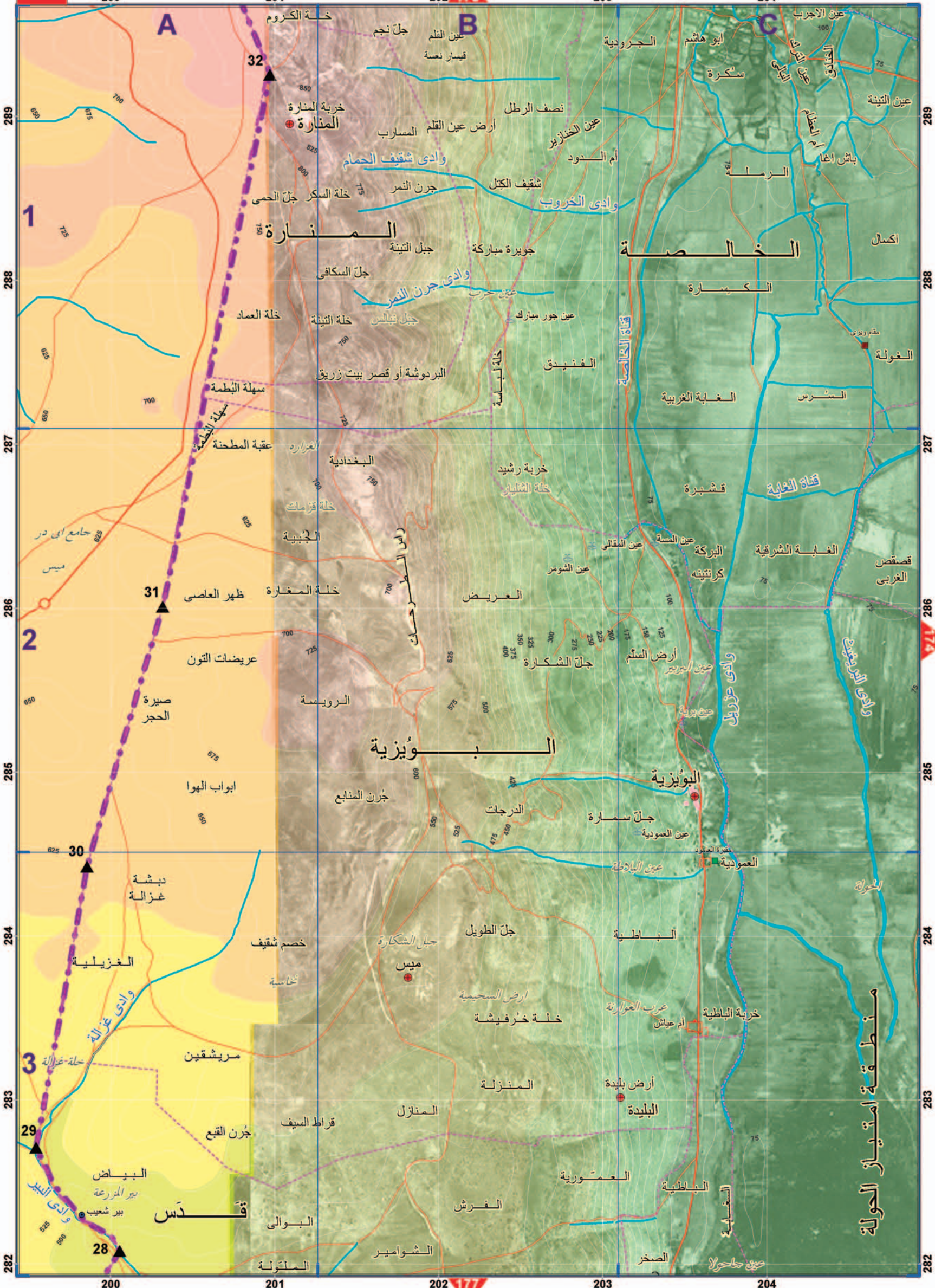
الخالصة

أبيل القمح

كفار جلعادي / خربة طلحة

كفار جلعادي / خربة طلحة

المطلة



A

B

C

خلة الكروم

جبل نجم

عين القلم

قيسار نعسة

الجرونية

ابو هاشم

مسكرة

عين الاحرب

عين الشراش

الخانوق

عين التينة

باش اغا

الرملة

ام العظام

اكسال

289

289

288

288

287

287

286

286

285

285

284

284

283

283

282

282

200

201

202

203

204

200

201

202

203

204

خربة المنارة

المنارة

نصف الرطل

ارض عين القلم

المسارب

وادي شقيف الحمام

جبل التينة

جبل السكافي

جبل التينة

جبل نبالس

البردوشة أو قصر بيت زريق

سهلة البطمه

سهلة المطحنة

الغزاره

البغدادية

خلة قزماك

الجبية

خلة المنارة

ظهر العاصي

عريضات التون

صيرة الحجر

ابواب الهوا

ببشة

غزالة

الغزلية

خلة غزالة

مريشقين

جبل الشكارة

ميس

خصم شقيف

نحاسية

جبل الطويل

ارض السحيمية

خلة خرفيشة

المنزلة

المنزل

قراط السيف

جبل القبع

البياض

بئر المرعة

بئر شعيب

قابس

البوالي

الملولة

ارض عين القلم

شقيف الكتل

جبل النمر

جبل التينة

جبل السكافي

جبل التينة

جبل نبالس

البردوشة أو قصر بيت زريق

سهلة البطمه

سهلة المطحنة

الغزاره

البغدادية

خلة قزماك

الجبية

خلة المنارة

ظهر العاصي

عريضات التون

صيرة الحجر

ابواب الهوا

ببشة

غزالة

الغزلية

خلة غزالة

مريشقين

جبل الشكارة

ميس

خصم شقيف

نحاسية

جبل الطويل

ارض السحيمية

خلة خرفيشة

المنزلة

المنزل

قراط السيف

جبل القبع

البياض

بئر المرعة

بئر شعيب

قابس

البوالي

الملولة

ارض عين القلم

شقيف الكتل

جبل النمر

جبل التينة

جبل السكافي

جبل التينة

جبل نبالس

البردوشة أو قصر بيت زريق

سهلة البطمه

سهلة المطحنة

الغزاره

البغدادية

خلة قزماك

الجبية

خلة المنارة

ظهر العاصي

عريضات التون

صيرة الحجر

ابواب الهوا

ببشة

غزالة

الغزلية

خلة غزالة

مريشقين

جبل الشكارة

ميس

خصم شقيف

نحاسية

جبل الطويل

ارض السحيمية

خلة خرفيشة

المنزلة

المنزل

قراط السيف

جبل القبع

البياض

بئر المرعة

بئر شعيب

قابس

البوالي

الملولة

ارض عين القلم

شقيف الكتل

جبل النمر

جبل التينة

جبل السكافي

جبل التينة

جبل نبالس

البردوشة أو قصر بيت زريق

سهلة البطمه

سهلة المطحنة

الغزاره

البغدادية

خلة قزماك

الجبية

خلة المنارة

ظهر العاصي

عريضات التون

صيرة الحجر

ابواب الهوا

ببشة

غزالة

الغزلية

خلة غزالة

مريشقين

جبل الشكارة

ميس

خصم شقيف

نحاسية

جبل الطويل

ارض السحيمية

خلة خرفيشة

المنزلة

المنزل

قراط السيف

جبل القبع

البياض

بئر المرعة

بئر شعيب

قابس

البوالي

الملولة

ارض عين القلم

شقيف الكتل

جبل النمر

جبل التينة

جبل السكافي

جبل التينة

جبل نبالس

البردوشة أو قصر بيت زريق

سهلة البطمه

سهلة المطحنة

الغزاره

البغدادية

خلة قزماك

الجبية

خلة المنارة

ظهر العاصي

عريضات التون

صيرة الحجر

ابواب الهوا

ببشة

غزالة

الغزلية

خلة غزالة

مريشقين

جبل الشكارة

ميس

خصم شقيف

نحاسية

جبل الطويل

ارض السحيمية

خلة خرفيشة

المنزلة

المنزل

قراط السيف

جبل القبع

البياض

بئر المرعة

بئر شعيب

قابس

البوالي

الملولة

ارض عين القلم

شقيف الكتل

جبل النمر

جبل التينة

جبل السكافي

جبل التينة

جبل نبالس

البردوشة أو قصر بيت زريق

سهلة البطمه

سهلة المطحنة

الغزاره

البغدادية

خلة قزماك

الجبية

خلة المنارة

ظهر العاصي

عريضات التون

صيرة الحجر

ابواب الهوا

ببشة

غزالة

الغزلية

خلة غزالة

مريشقين

جبل الشكارة

ميس

خصم شقيف

نحاسية

جبل الطويل

ارض السحيمية

خلة خرفيشة

المنزلة

المنزل

قراط السيف

جبل القبع

البياض

بئر المرعة

بئر شعيب

قابس

البوالي

الملولة

ارض عين القلم

شقيف الكتل

جبل النمر

جبل التينة

جبل السكافي

جبل التينة

جبل نبالس

البردوشة أو قصر بيت زريق

سهلة البطمه

سهلة المطحنة

الغزاره

البغدادية

خلة قزماك

الجبية

خلة المنارة

ظهر العاصي

عريضات التون

صيرة الحجر

ابواب الهوا

ببشة

غزالة

الغزلية

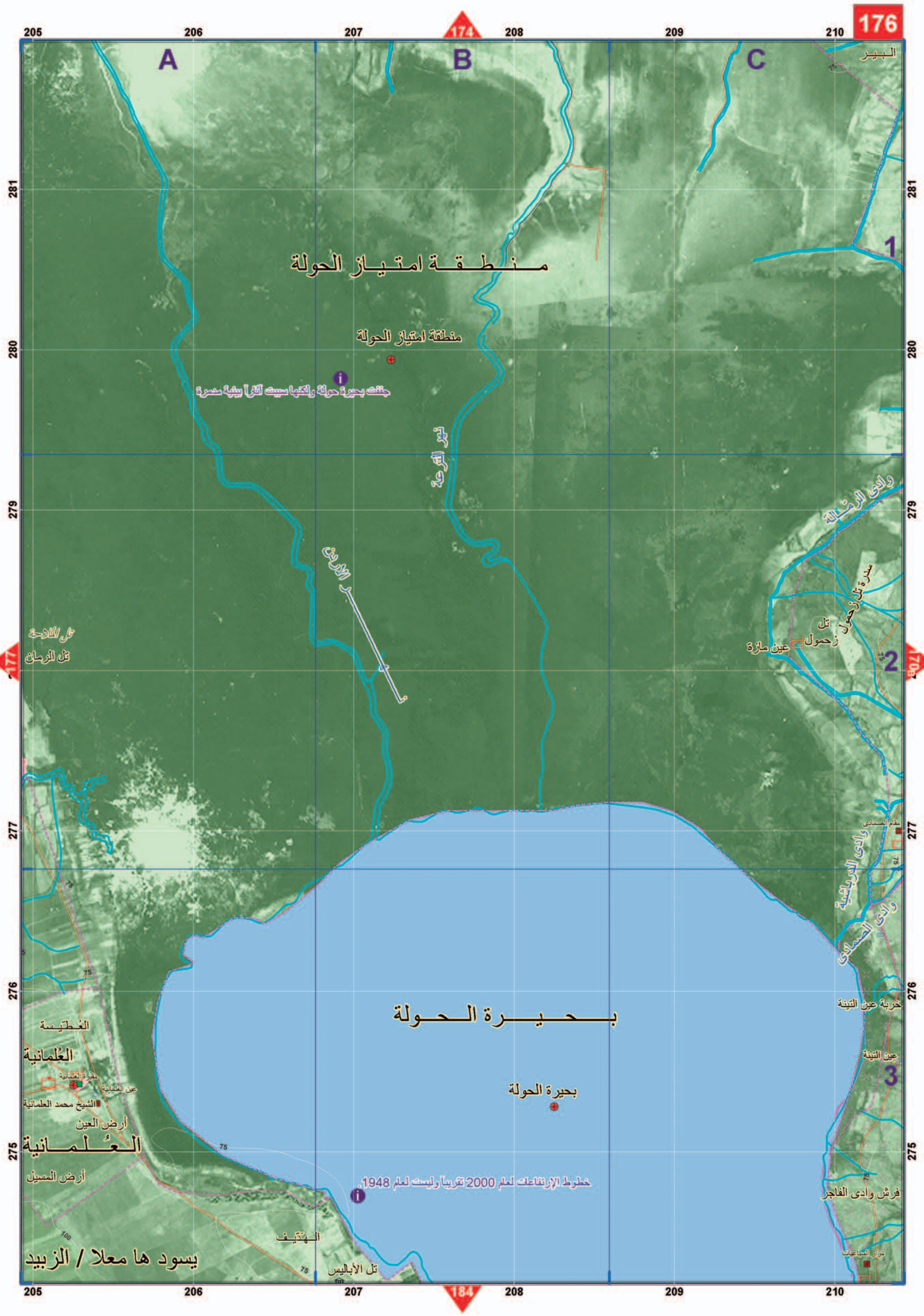
خلة غزالة

مريشقين

جبل الشكارة

ميس

خصم شقيف



منطقة امتياز الحولة

بحيرة الحولة

منطقة امتياز الحولة

بحيرة الحولة

جنتك بحيرة حولة واكتفا سبيك اناراً بيئية مدمرة

خطوط الارتفاعات لعام 2000 تقريباً وليست لعام 1948

A

B

C

البيير

281

281

280

280

279

279

278

278

277

277

276

276

275

275

تل اللاحة
تل الرحان

وادي الرمثان

سدرة تل زحمول
تل زحمول
عين مازة

وادي العرابية
وادي الصالحى

خربة عين القينة
عين القينة

فرش وادي الفاجر

مزارع السماعات

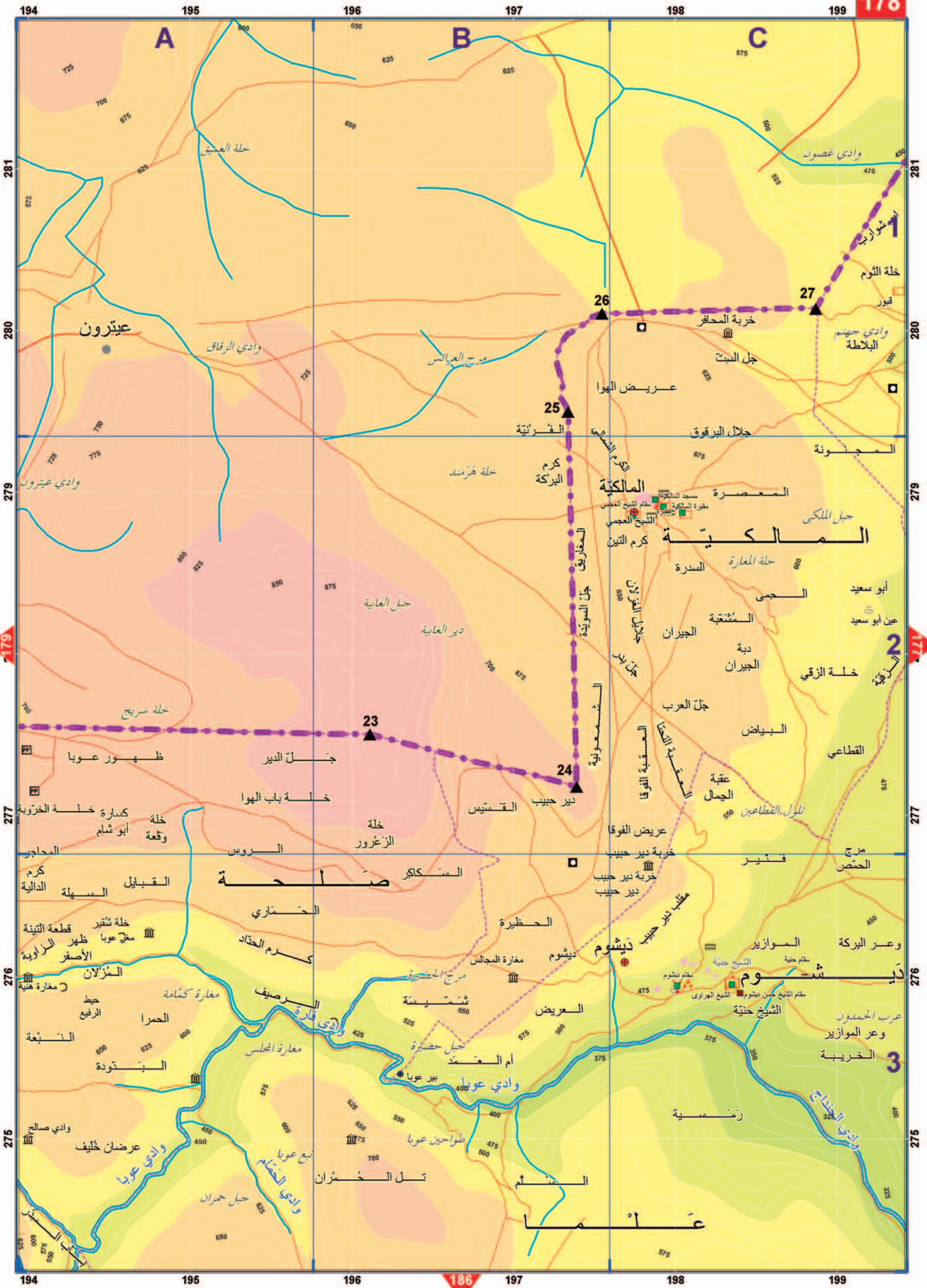
العطية
العلمانية
مقبرة العلمانية
عين العلمانية
الشيخ محمد العلمانية
أرض العين

العلمانية
أرض المصيل

يسودها معلا / الزبيد

التهتيف

تل الأباليس



281

280

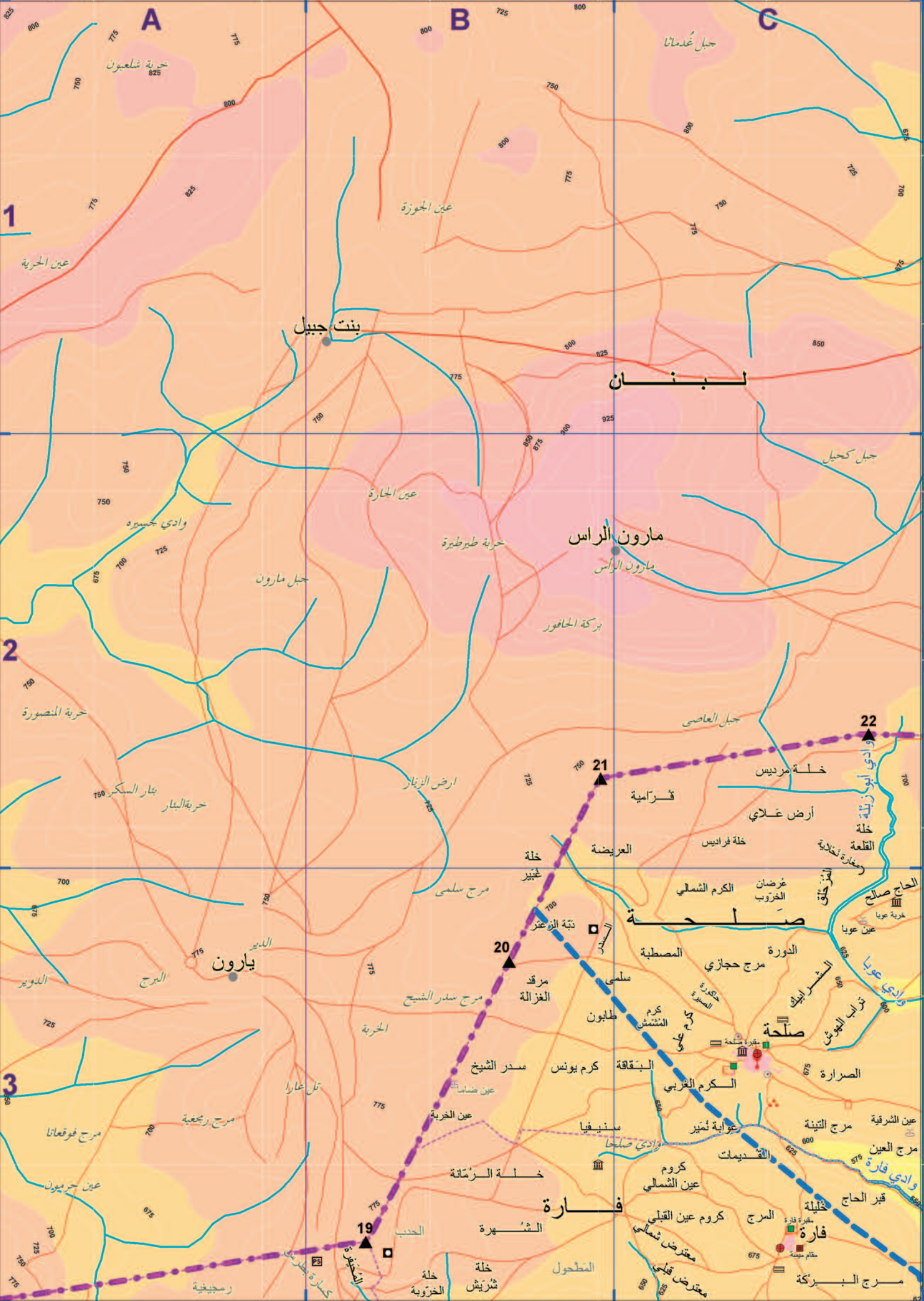
279

278

277

276

275



A

B

C

1

2

3

لبنان

مارون الراس

مارون الراس

بنت جبيل

صالحة

يارون

20

21

22

فارة

خربة شلعيون

عين الجوزة

جبل عذمانا

عين الحرية

عين الحارة

خربة طيرطورة

جبل كحيل

وادي جسيمه

جبل مارون

بركة الحافور

جبل العاصي

خربة المنصورة

بنار السكر

ارض الزينار

قراامية

خلة مرديس

وادي ابو زينة

الدير

البرج

مرج سلمى

خلة العريضة

خلة فراديس

ارض علي

القلعة

الحاج صالح

خربة عوبا

عين عوبا

وادي عوبا

تراب العوش

الدوير

المرج

الدير

خلة العريضة

المصطبة

الدورة

مرج حجازي

خربة عوبا

المرج

المرج

المرج

خلة العريضة

المصطبة

الدورة

مرج حجازي

خربة عوبا

المرج

المرج

المرج

خلة العريضة

المصطبة

الدورة

مرج حجازي

خربة عوبا

المرج

المرج

المرج

خلة العريضة

المصطبة

الدورة

مرج حجازي

خربة عوبا

المرج

المرج

المرج

خلة العريضة

المصطبة

الدورة

مرج حجازي

خربة عوبا

المرج

المرج

المرج

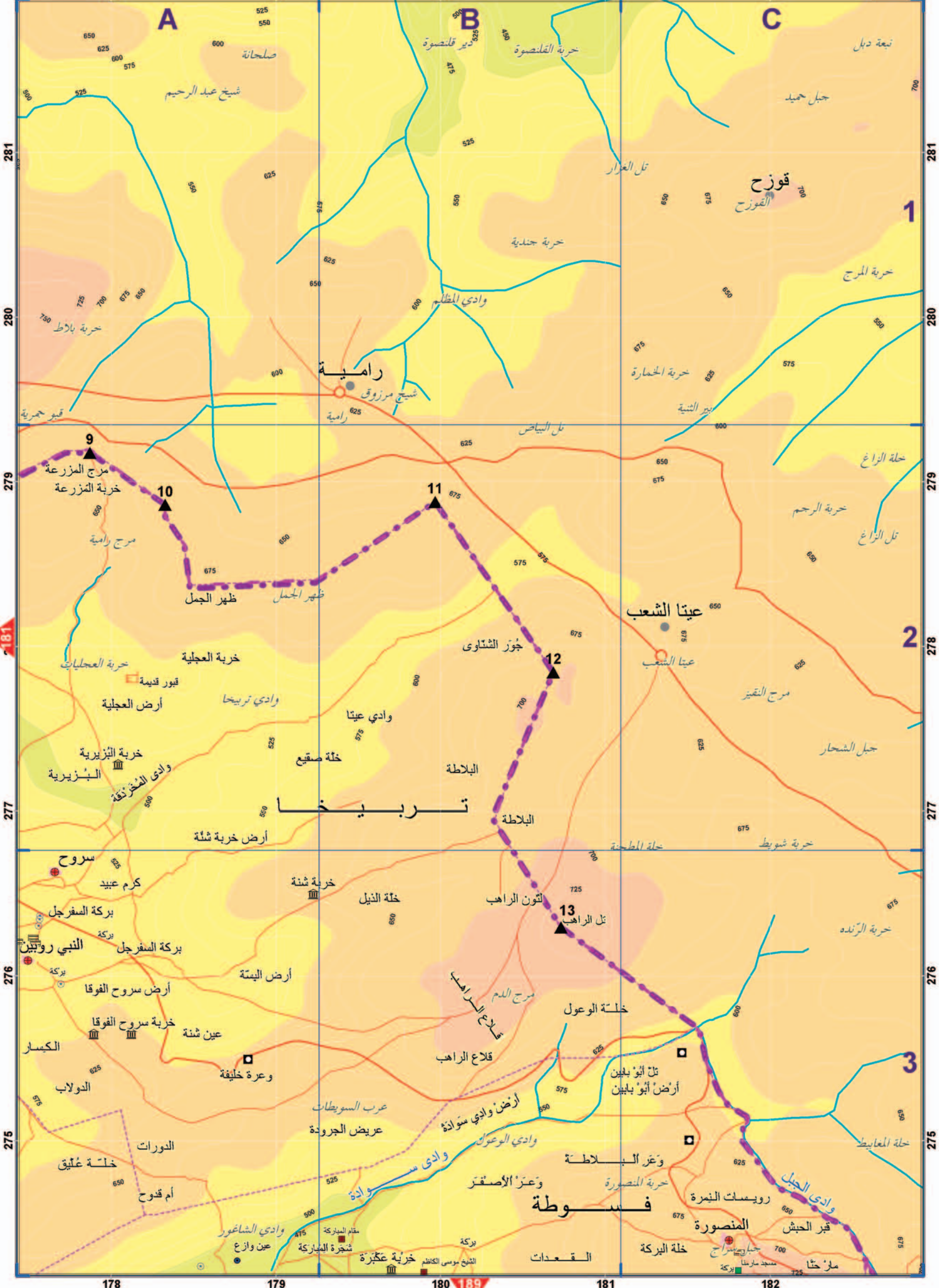
خلة العريضة

المصطبة

الدورة

مرج حجازي

خربة عوبا



A

B

C

1

2

3

رامية

قوزح
القوزح

عينا الشعب

تربيخا

فسا

مرج المزرعة
خربة المزرعة

10

11

12

13

مرج رامية

ظهر الجمل

خربة العجالية

خلة صقيع

البلاطة

البلاطة

تل الراهب

خلة الوعول

تل أبو بلين

أرض أبو بلين

أرض خربة شلة

خربة شنة

خلة الذيل

مرج الدم

قلاع الراهب

قلاع الراهب

أرض وادي سوادة

وادي الوعول

وادي سوادة

وَعْرَ البَلاطَة

خربة المنصورة

رويسات النمرة

المنصورة

خلة البركة

أرض سروح

خربة سروح

عين شنة

وعرة خليفة

عرب السويطات

عريض الجروطة

وادي سوادة

وادي الشاغور

عين وازع

مقام المباركة

شجرة المباركة

خربة عكزة

الشيخ موسى الكاظم

بركة

القعدات

خلة البركة

جبارين

مسجد مارينا

بركة

ملح حنا

خربة الرندة

خربة شويط

خلة المطحنة

خربة شويط

خربة الرجم

تل الزاغ

خلة الزاغ

خربة الخمارة

نهر الشية

خربة جندية

تل العرار

خربة القنصوة

دير قنصوة

صلحانة

525

550

600

625

650

675

700

725

750

775

800

825

850

875

900

925

950

975

1000

1025

1100

1150

1200

1250

1300

1350

1400

1450

1500

1550

1600

1650

1700

1750

1800

1850

1900

1950

2000

2050

2100

2150

2200

2250

2300

2350

2400

2450

2500

2550

2600

2650

2700

2750

2800

2850

2900

2950

3000

3050

3100

3150

3200

3250

3300

3350

3400

3450

3500

3550

3600

3650

3700

3750

3800

3850

3900

3950

4000

4050

4100

4150

4200

4250

4300

4350

4400

4450

4500

4550

4600

4650

4700

4750

4800

4850

4900

4950

5000

5050

5100

5150

5200

5250

5300

5350

5400

5450

5500

5550

5600

5650

5700

5750

5800

5850

5900

5950

6000

6050

6100

6150

6200

6250

6300

6350

6400

6450

6500

6550

6600

6650

6700

6750

6800

6850

6900

6950

7000

7050

7100

7150

7200

7250

7300

7350

7400

7450

7500

7550

7600

7650

7700

7750

7800

7850

7900

7950

8000

8050

8100

8150

8200

8250

8300

8350

8400

8450

8500

8550

8600

8650

8700

8750

8800

8850

8900

8950

9000

9050

9100

9150

9200

9250

9300

9350

9400

9450

9500

9550

9600

9650

9700

9750

9800

9850

9900

9950

10000

10050

10100

10150

10200

10250

10300

10350

10400

10450

10500

10550

10600

10650

10700

10750

10800

10850

10900

10950

11000

11050

11100

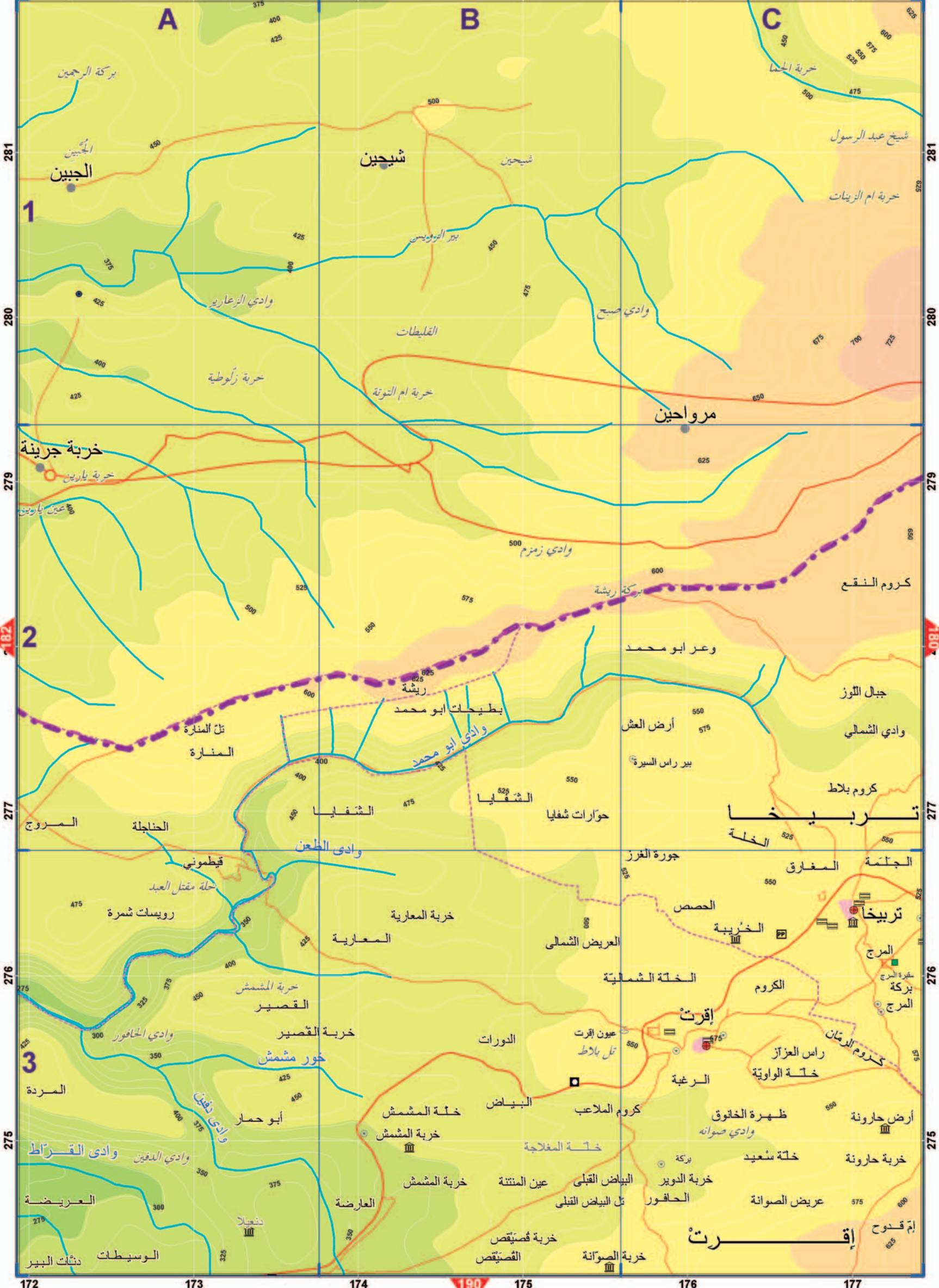
11150

11200

A

B

C



281

280

279

278

277

276

275

281

280

279

278

277

276

275

182

182

A

B

C

281

281

1

280

280

279

279

278

278

277

277

276

276

275

275

161

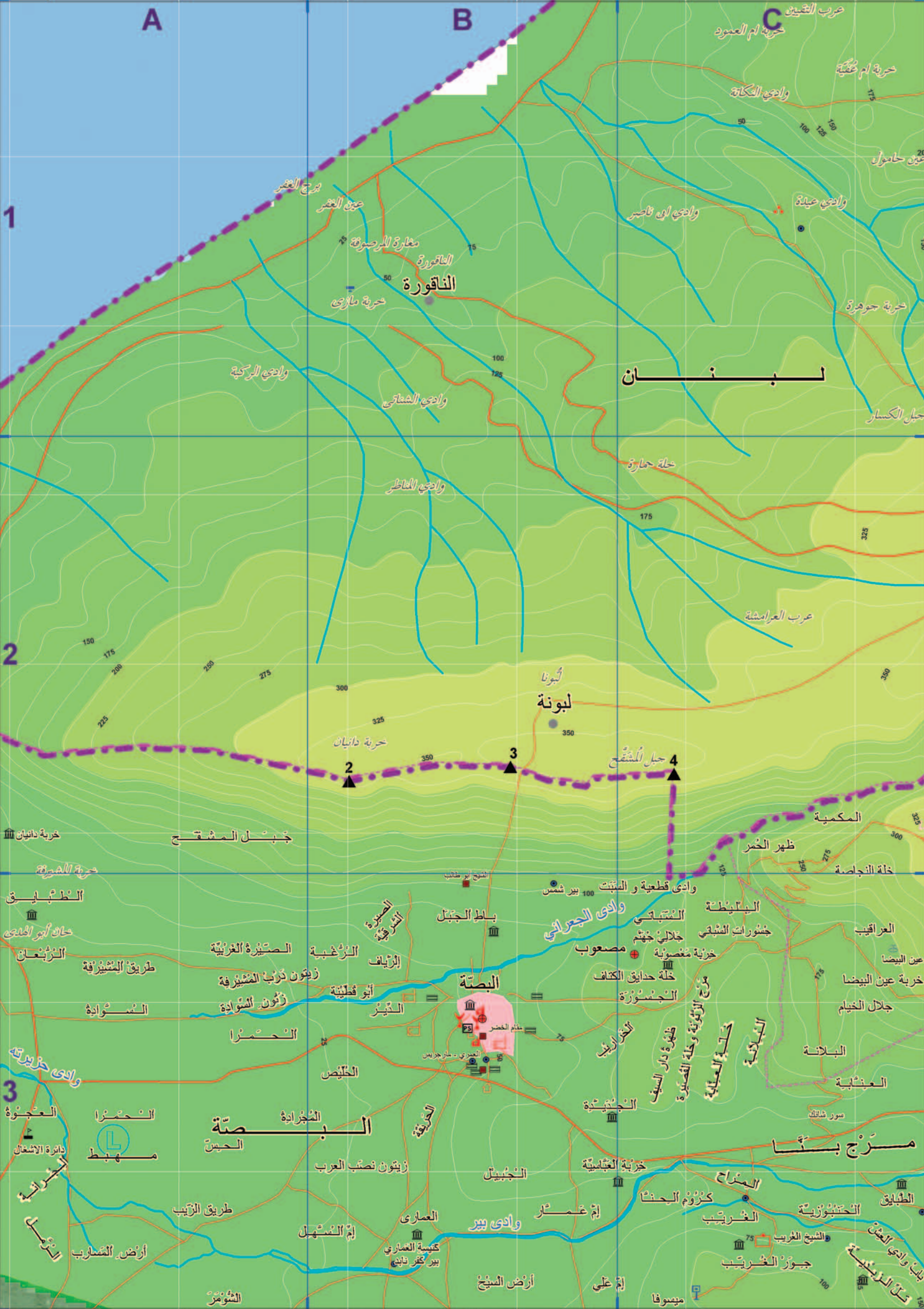
162

163

164

165

166



193A

193B

192

عرب التقيين
خربة ام العمود

خربة ام حنيفة

وادي الكفاكة

عين حاسون

وادي عيدة

وادي ابن ناصر

الناقورة

مغارة الرصوفة

برج العنبر

عين العنبر

وادي الركبة

وادي الشماطي

وادي الحماطر

خلة حمار

عرب العرامشة

لبونة

أبرونا

خربة داتيان

جبل المشقج

جبل المشقج

المكمية

ظهر الخمر

خلة النجاسة

وادي قطعية و المتبت

بيير شمس

البيالطة

جسورات المشطي

خرية منصونية

مصعوب

خلة حدائق الكتاف

الجنسورة

العراقيب

عين البيضا

خرية عين البيضا

جلال الخيام

البلانة

العنابة

صور شافنة

بساط الجبل

المنبتي

جلالي جهنم

الجراني

مقام العنبر

العنبر

الجراني

النجابية

النجابية

خرية العنابية

النجابية

النجابية

النجابية

النجابية

النجابية

النجابية

الجبنة

المجرادة

الحيس

الحمرا

الحمرا

الحمرا

الحمرا

الحمرا

الحمرا

زيتون نصب العرب

النجيبيل

العماري

كنيسة العماري

بيير كفر نابي

أرض السبخ

أرض السبخ

أرض السبخ

الحمرا

الحمرا

الحمرا

الحمرا

الحمرا

الحمرا

الحمرا

الحمرا

الحمرا

الحمرا

الحمرا

الحمرا

الحمرا

الحمرا

الحمرا

الحمرا

الحمرا

الحمرا

الحمرا

الحمرا

الحمرا

الحمرا

الحمرا

الحمرا

الحمرا

الحمرا

الحمرا

الحمرا

الحمرا

الحمرا

الحمرا

الحمرا

الحمرا

الحمرا

الحمرا

الحمرا

الحمرا

الحمرا

الحمرا

الحمرا

الحمرا

الحمرا

الحمرا

الحمرا

الحمرا

الحمرا

الحمرا

الحمرا

الحمرا

الحمرا

الحمرا

الحمرا

الحمرا

الحمرا

وادي حيرته

العجوة

دائرة الاشغال

الجراني

الحمرا

الحمرا

الحمرا

الحمرا

الحمرا

الحمرا

الحمرا

الحمرا

الحمرا

الحمرا

الحمرا

الحمرا

الحمرا

الحمرا

الحمرا

الحمرا

الحمرا

الحمرا

الحمرا

الحمرا

الحمرا

الحمرا

الحمرا

الحمرا

الحمرا

الحمرا

الحمرا

الحمرا

الحمرا

الحمرا

الحمرا

الحمرا

الحمرا

الحمرا

الحمرا

الحمرا

الحمرا

الحمرا

الحمرا

الحمرا

الحمرا

الحمرا

الحمرا

الحمرا

الحمرا

الحمرا

الحمرا

الحمرا

الحمرا

الحمرا

الحمرا

الحمرا

الحمرا

الحمرا

الحمرا

الحمرا

الحمرا

الحمرا

الحمرا

الحمرا

الحمرا

الحمرا

الحمرا

الحمرا

الحمرا

الحمرا

الحمرا

الحمرا

الحمرا

الحمرا

الحمرا

الحمرا

الحمرا

الحمرا

الحمرا

الحمرا

الحمرا

الحمرا

الحمرا

الحمرا

الحمرا

الحمرا

الحمرا

الحمرا

الحمرا

الحمرا

الحمرا

الحمرا

الحمرا

الحمرا

الحمرا

الحمرا

الحمرا

الحمرا

الحمرا

الحمرا

الحمرا

الحمرا

الحمرا

الحمرا

الحمرا

الحمرا

الحمرا

الحمرا

الحمرا

الحمرا

الحمرا

الحمرا

الحمرا

الحمرا

الحمرا

الحمرا

الحمرا

الحمرا

الحمرا

الحمرا

الحمرا

الحمرا

الحمرا

الحمرا

الحمرا

الحمرا

الحمرا

الحمرا

الحمرا

الحمرا

الحمرا

الحمرا

الحمرا

الحمرا

الحمرا

الحمرا

الحمرا

الحمرا

الحمرا

الحمرا

الحمرا

الحمرا

الحمرا

الحمرا

الحمرا

الحمرا

الحمرا

الحمرا

الحمرا

الحمرا

الحمرا

الحمرا

الحمرا

الحمرا

الحمرا

الحمرا

الحمرا

الحمرا

الحمرا

الحمرا

الحمرا

الحمرا

الحمرا

الحمرا

الحمرا

الحمرا

الحمرا

الحمرا

الحمرا



يسود ها معلا / الزبيد

خربة المعيصرة

الدردارة / مزرعة الدرجة

تليل

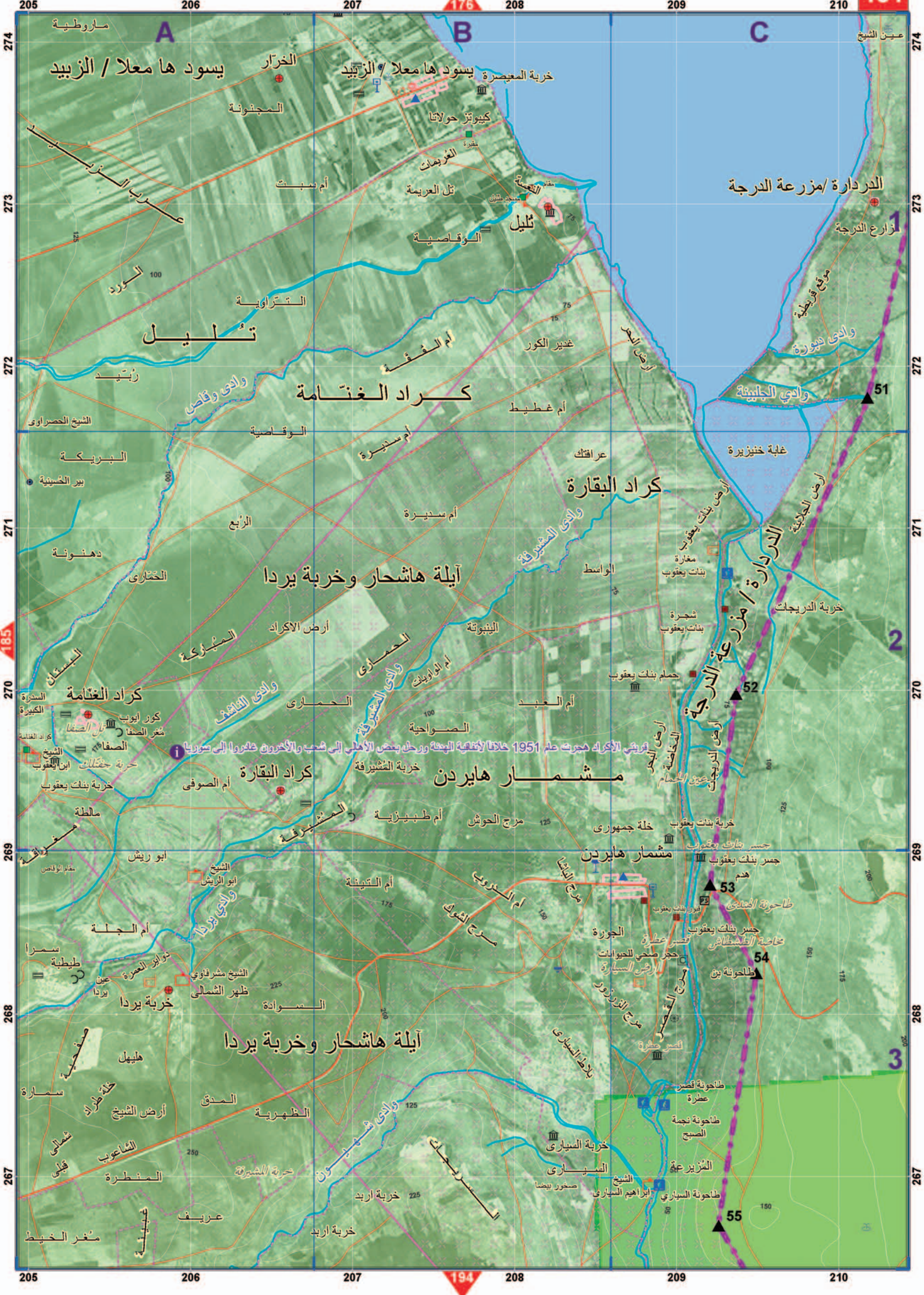
كرداد الغنّامة

كرداد البقارة

آيلة هاشحار وخربة يردا

مشمار هايردن

آيلة هاشحار وخربة يردا



يسود ها معلا / الزبيد

خربة المعيصرة

الدردارة / مزرعة الدرجة

تليل

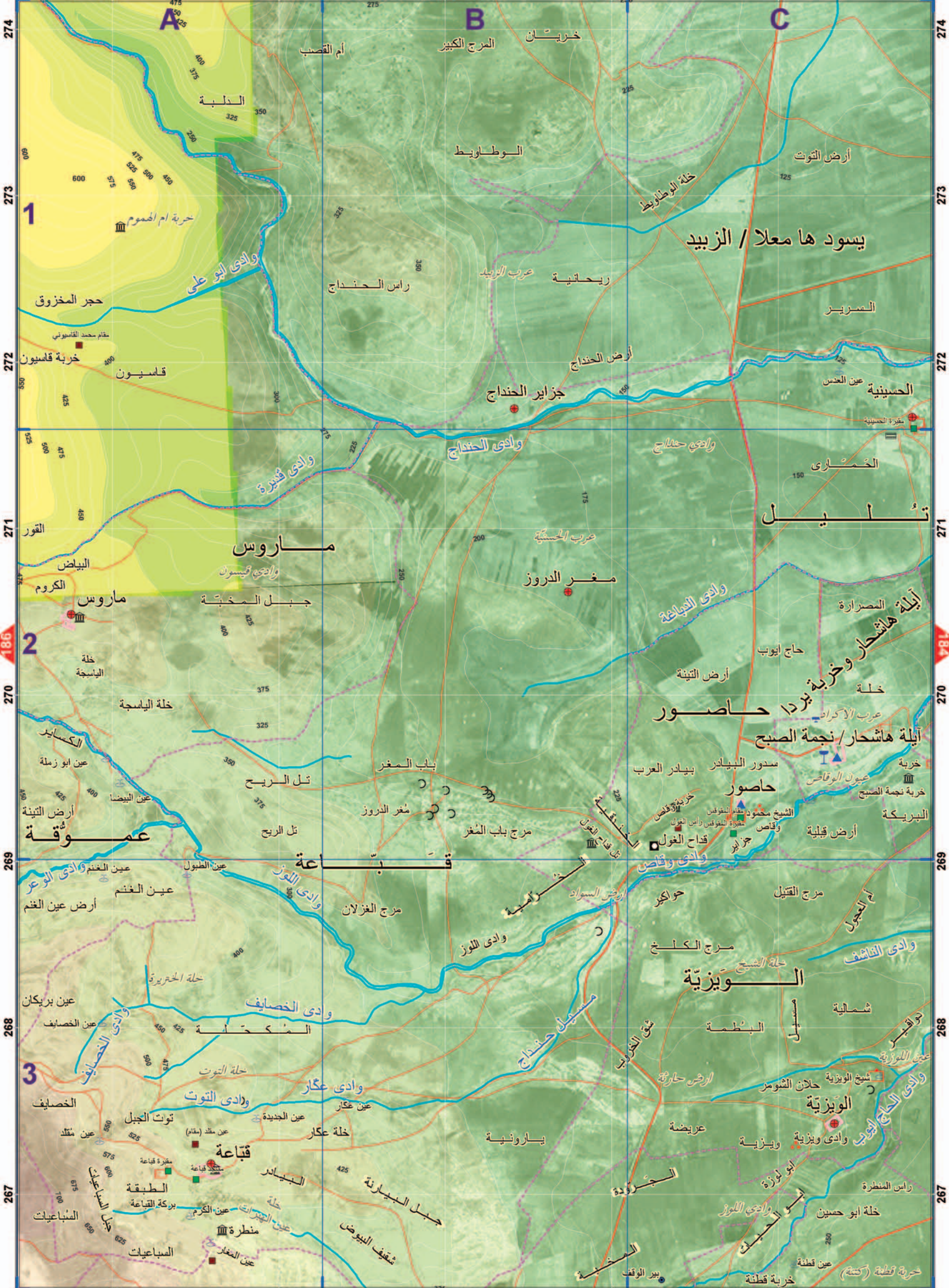
كرداد الغنّامة

كرداد البقارة

آيلة هاشحار وخربة يردا

مشمار هايردن

آيلة هاشحار وخربة يردا



274

273

272

271

270

269

268

267

266

265

264

263

262

261

260

259

258

257

256

255

254

253

252

251

250

249

248

247

246

245

244

243

242

241

240

239

238

237

236

235

234

233

232

231

230

229

228

1

2

3

177

274

273

272

271

270

269

268

267

266

265

264

263

262

261

260

259

258

257

256

255

254

253

252

251

250

195

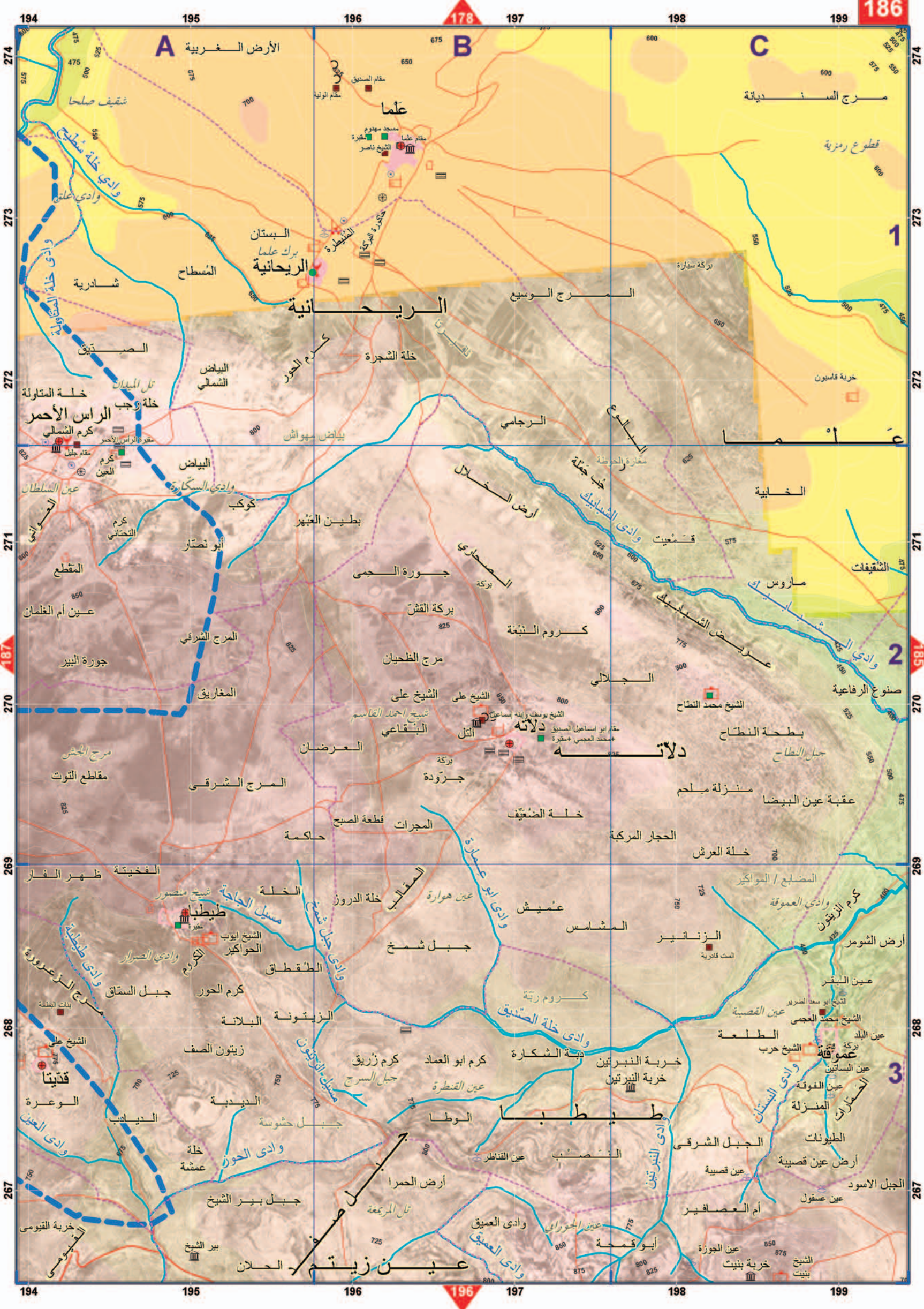
200

201

202

203

204



A الأرض الغربية

B

C

الريحانية

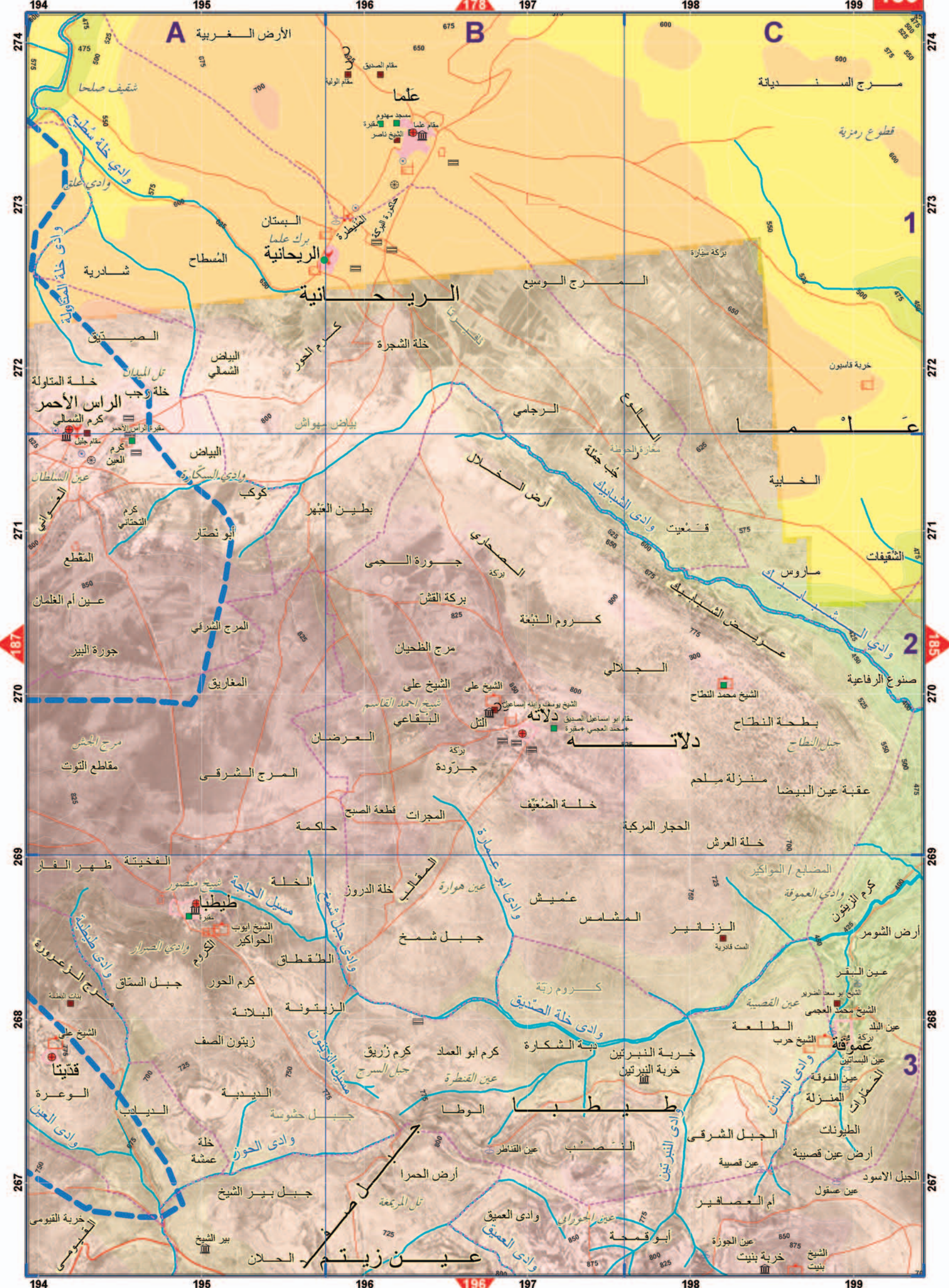
دلاته

عين زيتم

1

2

3



A الأرض الغربية

B

C

الريحانية

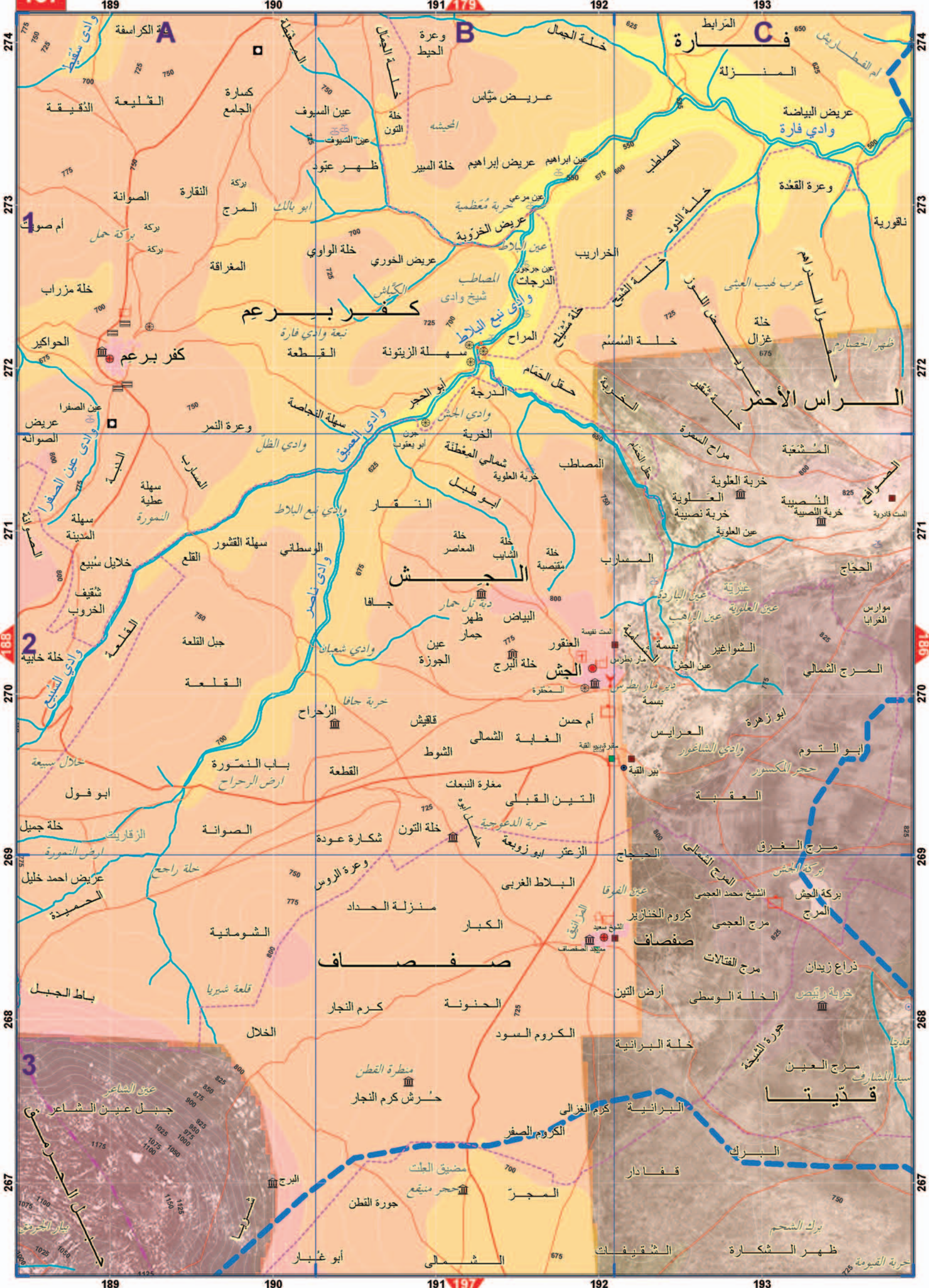
دلاته

عين زيتم

1

2

3



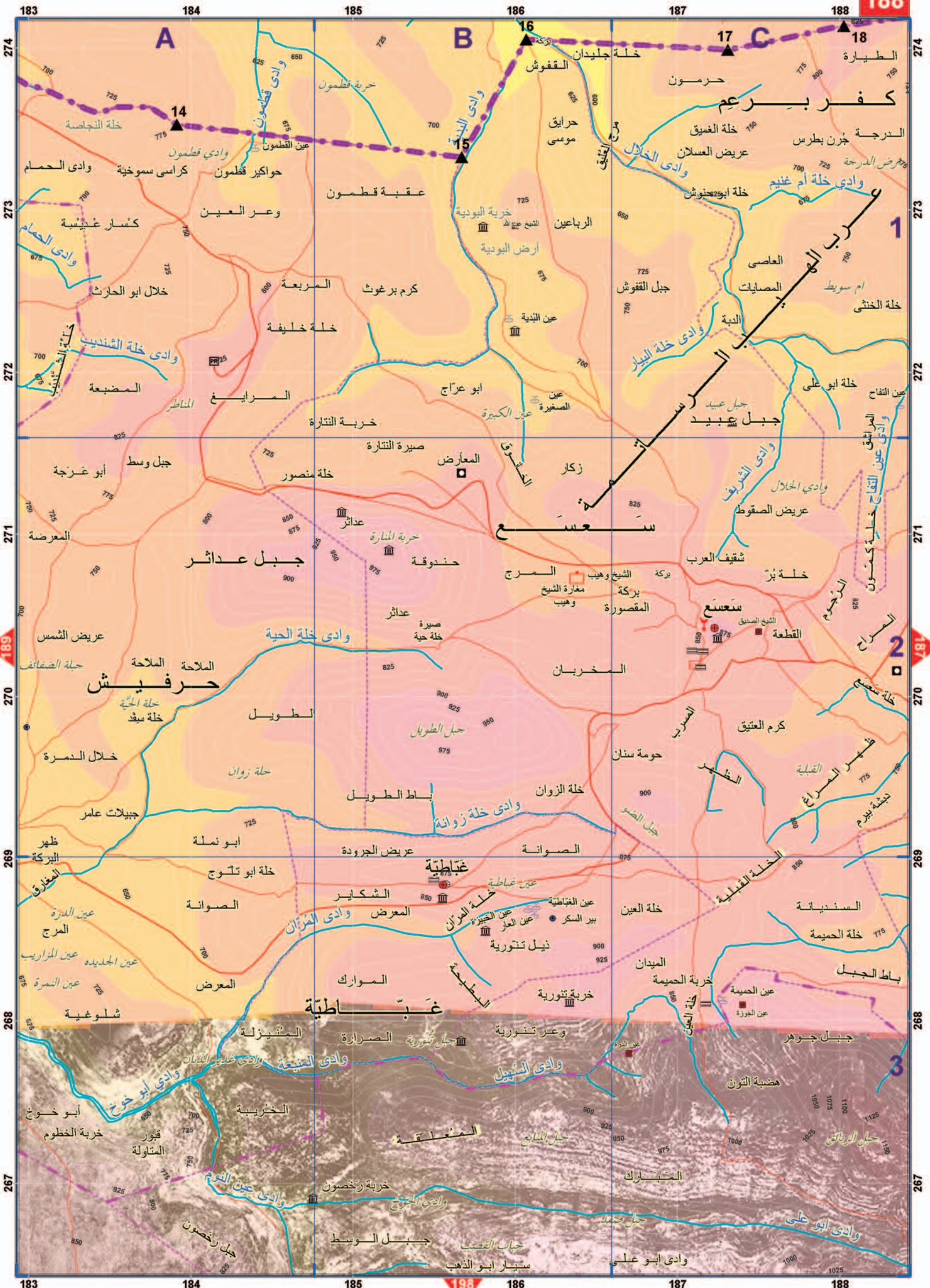
1

2

3

981

197



A

B

C

14

16

17

18

جبل عداثر

حرفيش

غَبَّاطِيَّة

1

2

3



1

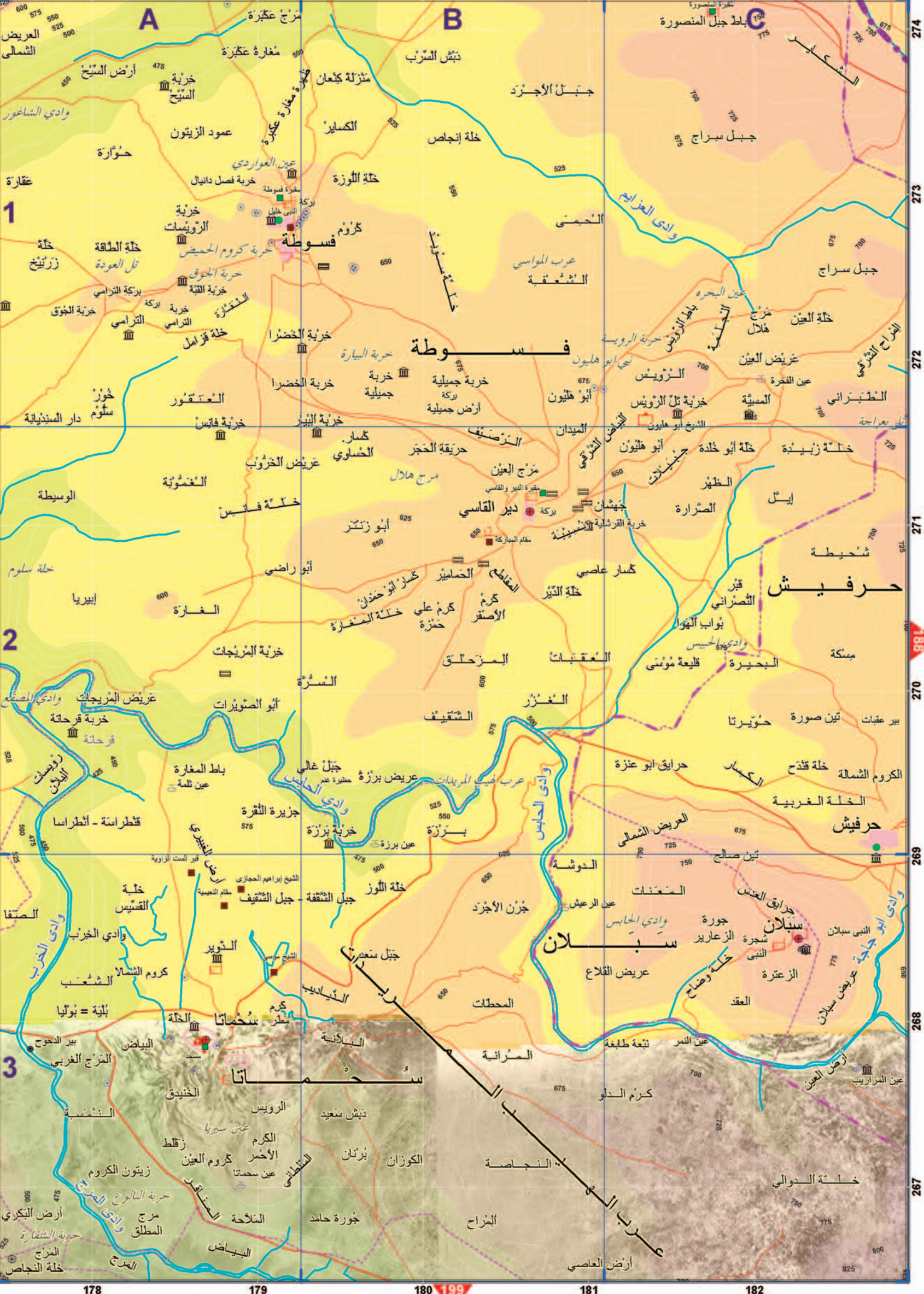
2

3

فساودة

حرفيش

سبلان



1

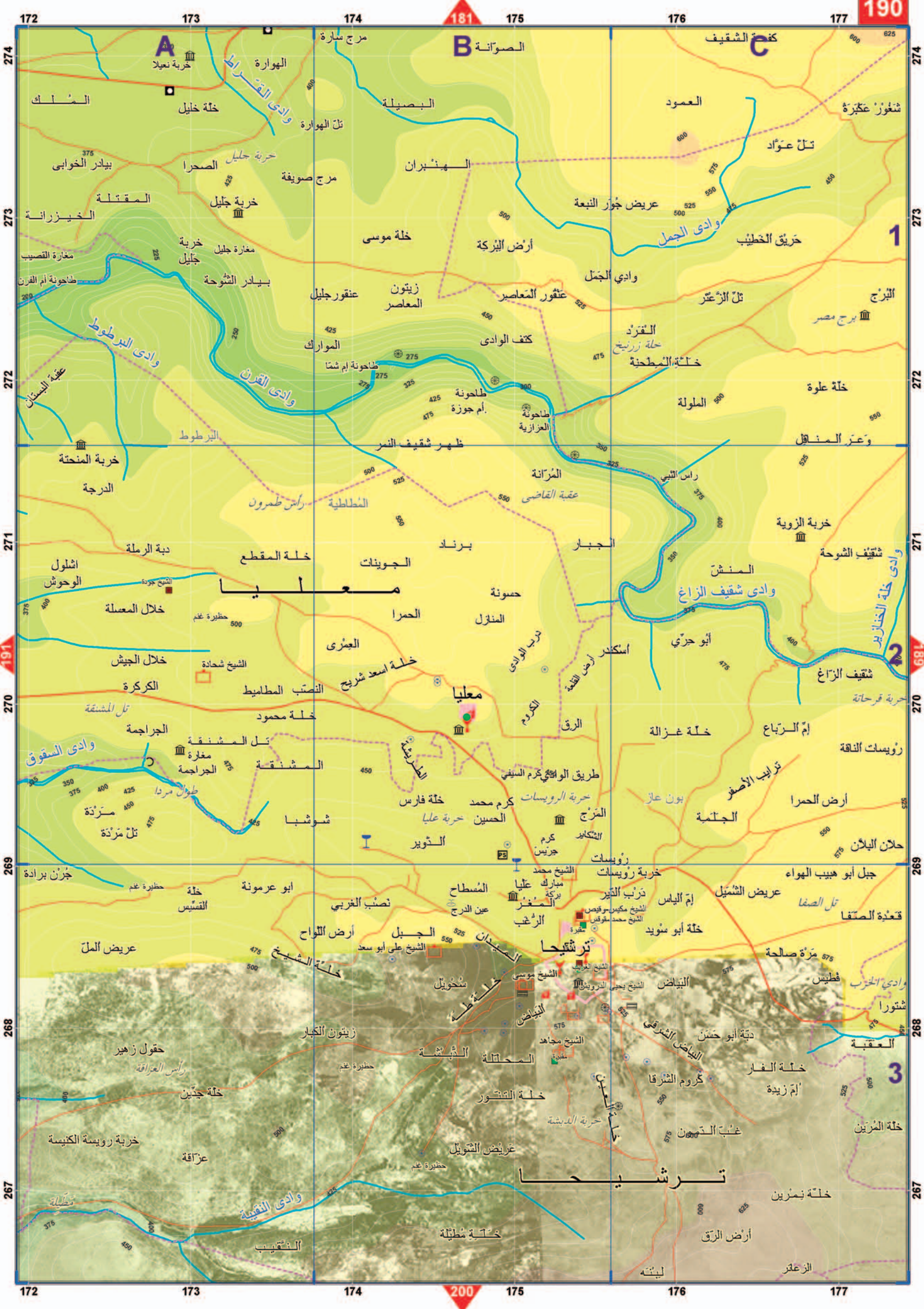
2

3

فساودة

حرفيش

سبلان



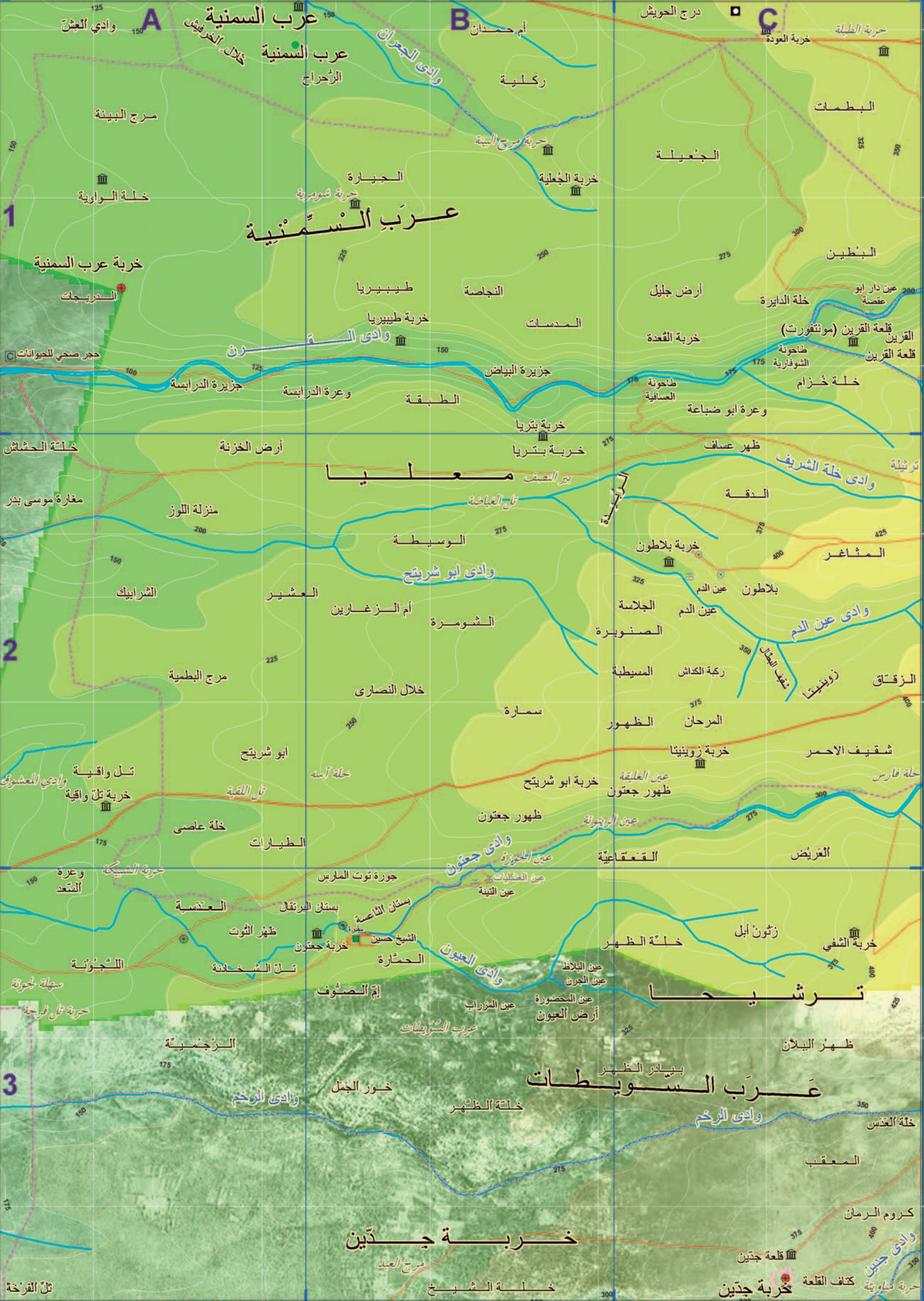
181

681

200

م ع ل ي ا

ت ر ش ي ح ا



عرب السَّمْنِيَّة

مَعَالِيَا

تَرْشِيحَا

عَرَبِ السَّوِيَّاتِ

خَرِبَةُ جَدِّينَ

A عرب السَّمْنِيَّة
خلال الخريفين
عرب السَّمْنِيَّة
الرُّحْرَاج

B أم حمدان
ركلية
خربة مرجع البيعة
خربة الجُعيلة

C درج الحويش
خربة العود
خربة الطيلة

مرج البيعة
خلة الواوية

الحيارة
خربة شمورية

البطمات
الجُعيلة

خربة عرب السَّمْنِيَّة
السَّدْرِجَات

طيبيريا
خربة طيبيريا

البطين
خلة الدائيرة
عين دار أبو عقصمة

حجر صحي للحيوانات
جزيرة الدرايسة
وعرة الدرايسة

النجاسة
المدسات
جزيرة البياض

أرض جليل
خربة القعدة
طاحونة الشوفارية
خلة خزام
وعرة أبو ضباعة

خلة الحشاش
مغارة موسى بدر

أرض الخزنة
منزلة اللوز

ظهر عساف
الدقة
خربة بلاطون

الشرابيك

العشير
أم الزغارين
الشومرة

المثاغر
بلاطون
عين الدم
الجلامة

مرج البطمية

خلال النصارى

الصنوبرة
المسيطبة
رعبة الكدش

تل واقية
خربة تل واقية

ابو شريتح
خلة آسه

المرحان
الظهور
خربة زوينيتا
شقيف الاحمر

خلة عاصي
الطيارات

جورة توت الماريس
بستان البرنقال
بستان الناعسة

القعقاعية
الغريض
خربة الشفي

العنسية
ظهر الثوت
خربة جعتون

الحمارة
إم الصوف

خلة الظهر
زئون أبل

الزُجُمِيَّة

خور الجمل
خلة الظهر

ظهر البلان
خلة العُدس

وادي الرمح

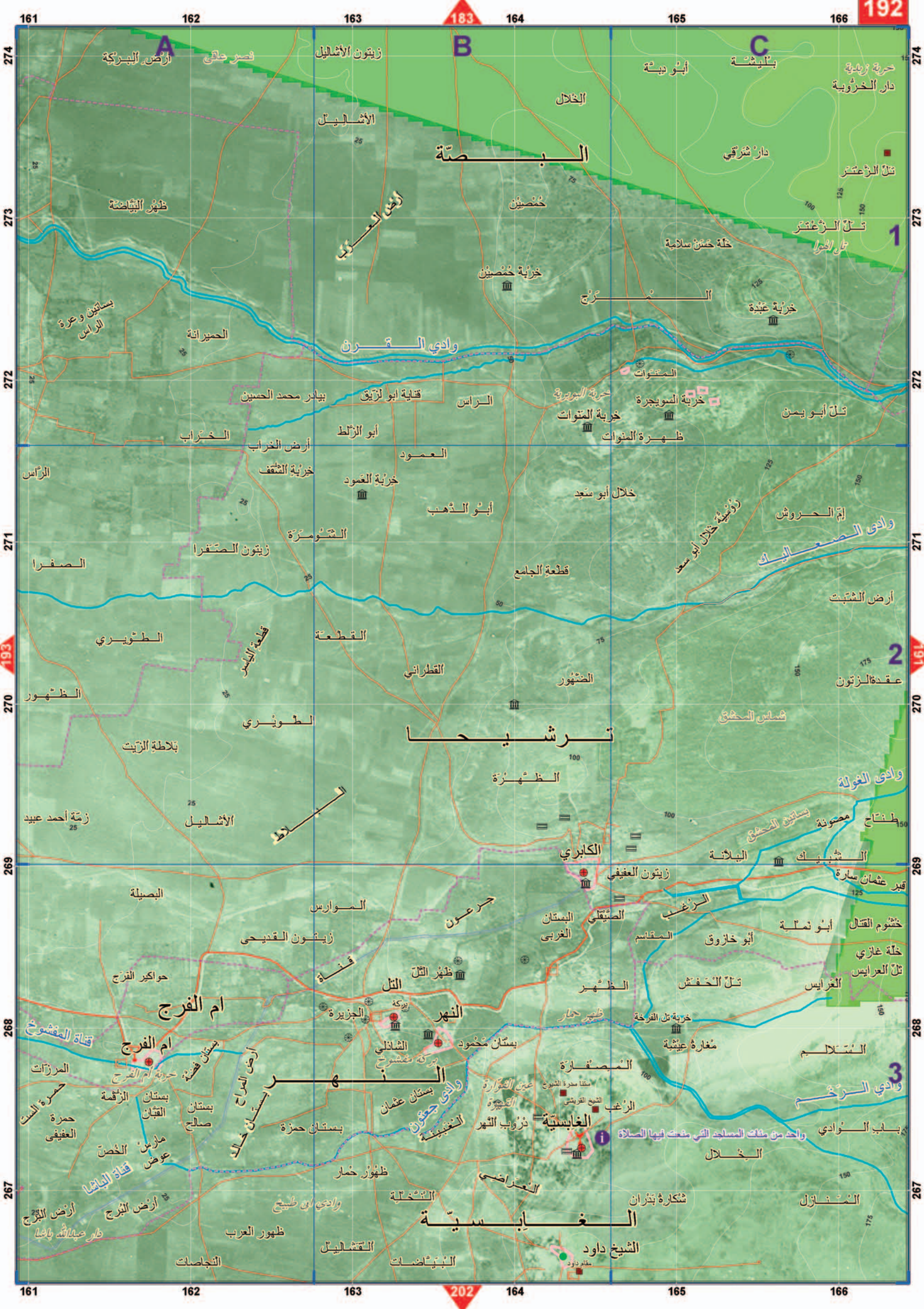
خلة الظهر

المعقب
كروم الرمان

تل الفرخة

مرج العبد
خلة الشيخ

خربة جدين
كتاف القلعة
خربة مئاوية



البيضة

ترشياحا

ام الفرج

الغابسية

وادي القرن

وادي الصعاليك

وادي الغولة

قناة المشوخ

قناة الباشا

وادي جعون

وادي حنون

وادي ابو طييح

وادي ابو طييح

البيضة

البيضة

البيضة

البيضة

البيضة

البيضة

البيضة

البيضة

البيضة

البيضة

البيضة

البيضة

البيضة

البيضة

البيضة

البيضة

البيضة

البيضة

البيضة

البيضة

البيضة

البيضة

البيضة

البيضة

البيضة

البيضة

البيضة

البيضة

البيضة

البيضة

البيضة

البيضة

البيضة

البيضة

البيضة

البيضة

البيضة

البيضة

البيضة

البيضة

البيضة

البيضة

البيضة

البيضة

البيضة

البيضة

البيضة

البيضة

البيضة

البيضة

البيضة

البيضة

البيضة

البيضة

البيضة

البيضة

البيضة

البيضة

البيضة

البيضة

البيضة

البيضة

البيضة

البيضة

البيضة

البيضة

البيضة

البيضة

البيضة

البيضة

البيضة

البيضة

البيضة

البيضة

البيضة

البيضة

البيضة

البيضة

البيضة

البيضة

البيضة

البيضة

البيضة

البيضة

البيضة

البيضة

البيضة

البيضة

البيضة

البيضة

البيضة

البيضة

البيضة

البيضة

البيضة

البيضة

البيضة

البيضة

البيضة

البيضة

البيضة

البيضة

البيضة

البيضة

البيضة

البيضة

البيضة

البيضة

البيضة

البيضة

البيضة

البيضة

البيضة

البيضة

البيضة

البيضة

البيضة

البيضة

البيضة

البيضة

البيضة

البيضة

البيضة

البيضة

البيضة

البيضة

البيضة

البيضة

البيضة

البيضة

البيضة

البيضة

البيضة

البيضة

البيضة

البيضة

البيضة

البيضة

البيضة

البيضة

البيضة

البيضة

البيضة

البيضة

البيضة

البيضة

البيضة

البيضة

البيضة

البيضة

البيضة

البيضة

البيضة

البيضة

البيضة

البيضة

البيضة

البيضة

البيضة

البيضة

البيضة

البيضة

البيضة

البيضة

البيضة

البيضة

البيضة

البيضة

البيضة

البيضة

البيضة

البيضة

البيضة

البيضة

البيضة

البيضة

البيضة

البيضة

البيضة

البيضة

البيضة

البيضة

البيضة

البيضة

البيضة

البيضة

البيضة

البيضة

البيضة

البيضة

البيضة

البيضة

البيضة

البيضة

البيضة

البيضة

البيضة

البيضة

البيضة

البيضة

البيضة

البيضة

البيضة

البيضة

البيضة

البيضة

البيضة

البيضة

البيضة

البيضة

البيضة

البيضة

البيضة

البيضة

البيضة

البيضة

البيضة

البيضة

البيضة

البيضة

البيضة

البيضة

البيضة

البيضة

البيضة

البيضة

البيضة

البيضة

البيضة

البيضة

البيضة

البيضة

البيضة

البيضة

البيضة

البيضة

البيضة

البيضة

البيضة

البيضة

البيضة

البيضة

البيضة

البيضة

البيضة

البيضة

البيضة

البيضة

البيضة

البيضة

البيضة

البيضة

البيضة

البيضة

البيضة

البيضة

البيضة

البيضة

البيضة

البيضة

البيضة

البيضة

البيضة

البيضة

البيضة

البيضة

البيضة

البيضة

البيضة

البيضة

البيضة

البيضة

البيضة

البيضة

البيضة

البيضة

البيضة

البيضة

البيضة

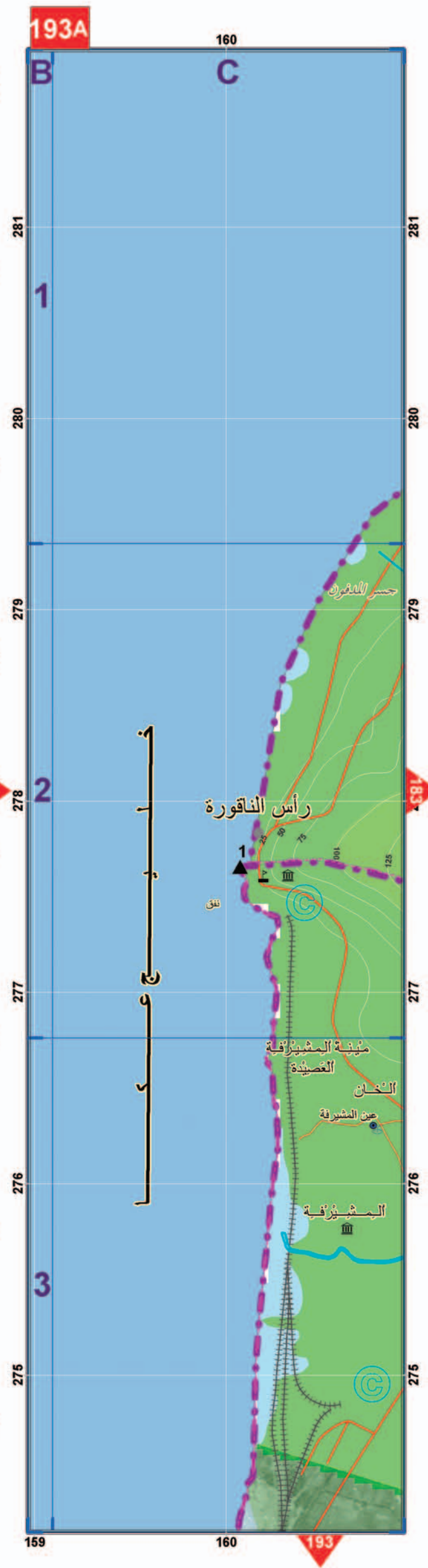
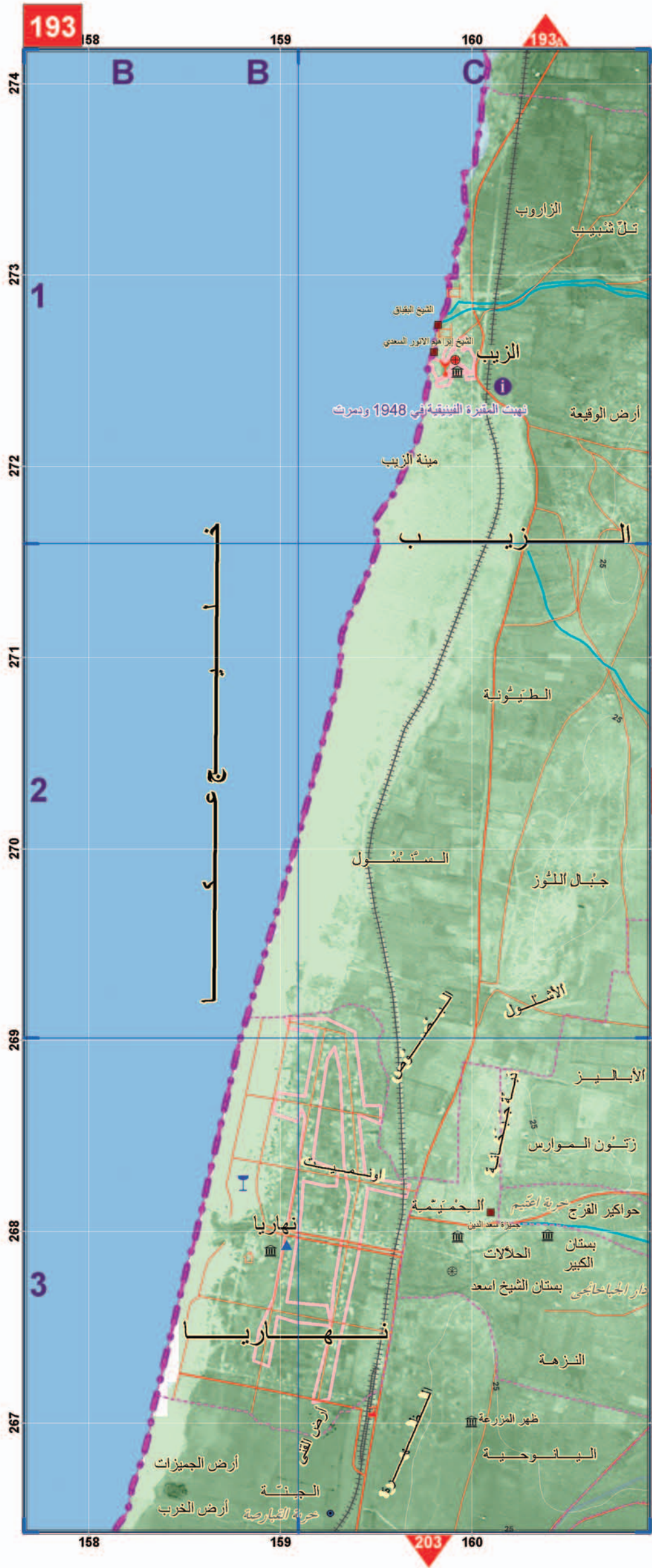
البيضة

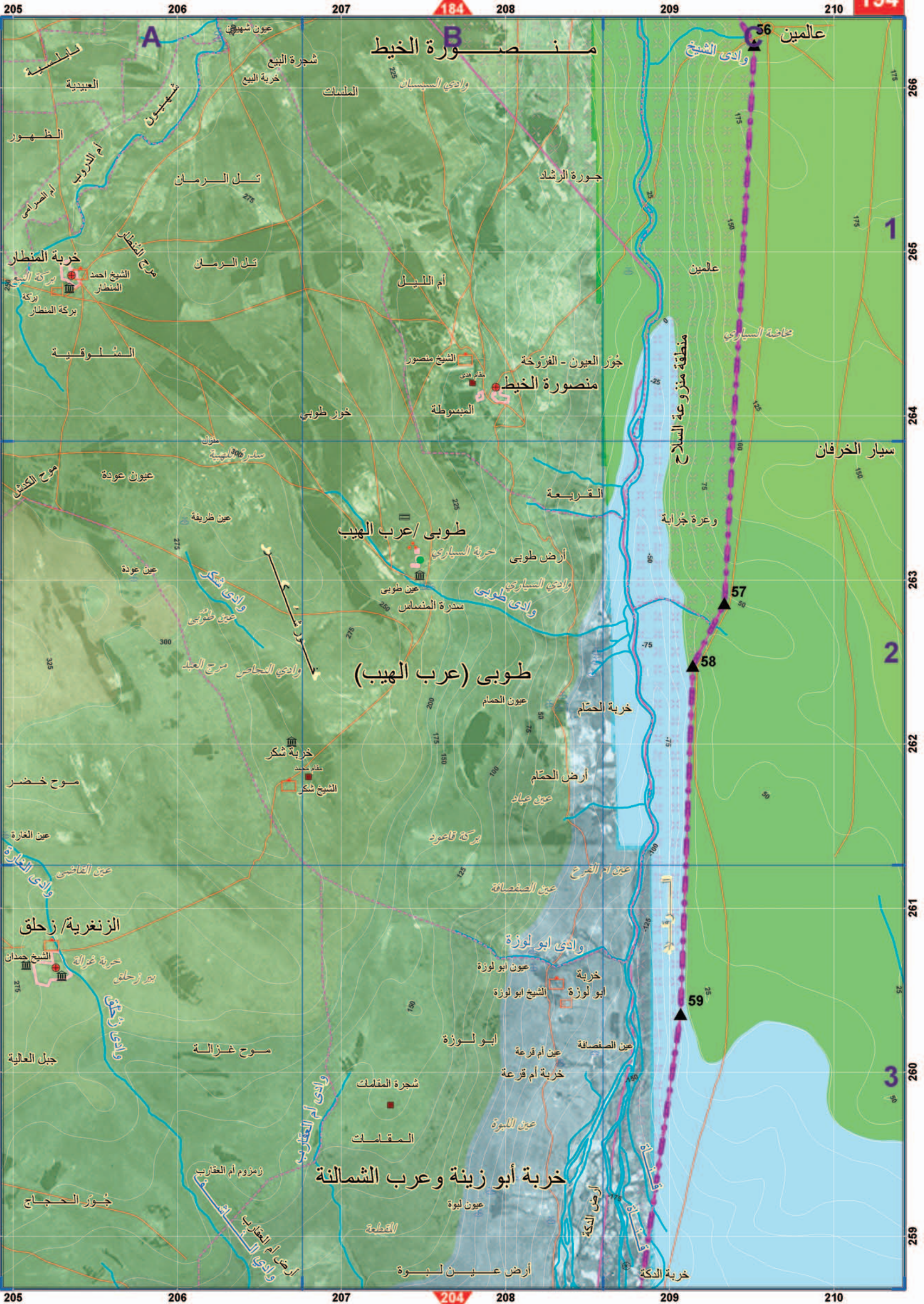
البيضة

البيضة

البيضة

<





منصورة الخيط

طوبى (عرب الهيب)

خربة أبو زينة وعرب الشمالنة

عالمين 56

وادي الشيخ

سيار الخرفان

منطقة منزوعة السلاح

57

58

59

وادي السيسبان

أم الليل

أم الليل

المنسوط

خوار طوبى

طوبى / عرب الهيب

عين طوبى

عين الحمام

مقام شكر

عين الغارة

خربة غزالة

موج غزالة

شجرة المقلمت

المقلمت

أرض عين لبوة

العبيدية

الظهور

خربة المنطار

المنلوقية

موج الكش

عين عودة

عين عودة

موج خضر

عين الغارة

عين القاشي

الزنغرية / زحلق

الشيخ حمدان

جبل العالية

موج غزالة

جور الحجاج

أرض أم القنارب

شجرة البيع

خربة البيع

تل الرمان

تل الرمان

مزارع

عين ظريفة

عين عودة

مقام شكر

مقام شكر

عين الغارة

خربة غزالة

بيز زحلق

شجرة المقلمت

المقلمت

أرض أم القنارب

عين شبيبي

تل الرمان

تل الرمان

مزارع

عين ظريفة

عين عودة

عين عودة

مقام شكر

مقام شكر

عين الغارة

خربة غزالة

بيز زحلق

شجرة المقلمت

المقلمت

أرض أم القنارب

المنسك

تل الرمان

تل الرمان

مزارع

عين ظريفة

عين عودة

عين عودة

مقام شكر

مقام شكر

عين الغارة

خربة غزالة

بيز زحلق

شجرة المقلمت

المقلمت

أرض أم القنارب

وادي السيسبان

تل الرمان

تل الرمان

مزارع

عين ظريفة

عين عودة

عين عودة

مقام شكر

مقام شكر

عين الغارة

خربة غزالة

بيز زحلق

شجرة المقلمت

المقلمت

أرض أم القنارب

جورة الرشاد

تل الرمان

تل الرمان

مزارع

عين ظريفة

عين عودة

عين عودة

مقام شكر

مقام شكر

عين الغارة

خربة غزالة

بيز زحلق

شجرة المقلمت

المقلمت

أرض أم القنارب

جور العيون - الفروخة

منصورة الخيط

خربة السيارى

سدرة المنساس

خربة الحمام

أرض الحمام

عين عباد

بركة تاعود

عين الصفصافة

عين الليرة

أرض عين لبوة

خربة الدكة

جورة الرشاد

تل الرمان

تل الرمان

مزارع

عين ظريفة

عين عودة

عين عودة

مقام شكر

مقام شكر

عين الغارة

خربة غزالة

بيز زحلق

شجرة المقلمت

المقلمت

أرض أم القنارب

جور العيون - الفروخة

منصورة الخيط

خربة السيارى

سدرة المنساس

خربة الحمام

أرض الحمام

عين عباد

بركة تاعود

عين الصفصافة

عين الليرة

أرض عين لبوة

خربة الدكة

جورة الرشاد

تل الرمان

تل الرمان

مزارع

عين ظريفة

عين عودة

عين عودة

مقام شكر

مقام شكر

عين الغارة

خربة غزالة

بيز زحلق

شجرة المقلمت

المقلمت

أرض أم القنارب

جور العيون - الفروخة

منصورة الخيط

خربة السيارى

سدرة المنساس

خربة الحمام

أرض الحمام

عين عباد

بركة تاعود

عين الصفصافة

عين الليرة

أرض عين لبوة

خربة الدكة

جورة الرشاد

تل الرمان

تل الرمان

مزارع

عين ظريفة

عين عودة

عين عودة

مقام شكر

مقام شكر

عين الغارة

خربة غزالة

بيز زحلق

شجرة المقلمت

المقلمت

أرض أم القنارب

جور العيون - الفروخة

منصورة الخيط

خربة السيارى

سدرة المنساس

خربة الحمام

أرض الحمام

عين عباد

بركة تاعود

عين الصفصافة

عين الليرة

أرض عين لبوة

خربة الدكة

جورة الرشاد

تل الرمان

تل الرمان

مزارع

عين ظريفة

عين عودة

عين عودة

مقام شكر

مقام شكر

عين الغارة

خربة غزالة

بيز زحلق

شجرة المقلمت

المقلمت

أرض أم القنارب

جور العيون - الفروخة

منصورة الخيط

خربة السيارى

سدرة المنساس

خربة الحمام

أرض الحمام

عين عباد

بركة تاعود

عين الصفصافة

عين الليرة

أرض عين لبوة

خربة الدكة

جورة الرشاد

تل الرمان

تل الرمان

مزارع

عين ظريفة

عين عودة

عين عودة

مقام شكر

مقام شكر

عين الغارة

خربة غزالة

بيز زحلق

شجرة المقلمت

المقلمت

أرض أم القنارب

جور العيون - الفروخة

منصورة الخيط

خربة السيارى

سدرة المنساس

خربة الحمام

أرض الحمام

عين عباد

بركة تاعود

عين الصفصافة

عين الليرة

أرض عين لبوة

خربة الدكة

جورة الرشاد

تل الرمان

تل الرمان

مزارع

عين ظريفة

عين عودة

عين عودة

مقام شكر

مقام شكر

عين الغارة

خربة غزالة

بيز زحلق

شجرة المقلمت

المقلمت

أرض أم القنارب

جور العيون - الفروخة

منصورة الخيط

خربة السيارى

سدرة المنساس

خربة الحمام

أرض الحمام

عين عباد

بركة تاعود

عين الصفصافة

عين الليرة

أرض عين لبوة

خربة الدكة

جورة الرشاد

تل الرمان

تل الرمان

مزارع

عين ظريفة

عين عودة

عين عودة

مقام شكر

مقام شكر

عين الغارة

خربة غزالة

بيز زحلق

شجرة المقلمت

المقلمت

أرض أم القنارب

جور العيون - الفروخة

منصورة الخيط

خربة السيارى

سدرة المنساس

خربة الحمام

أرض الحمام

عين عباد

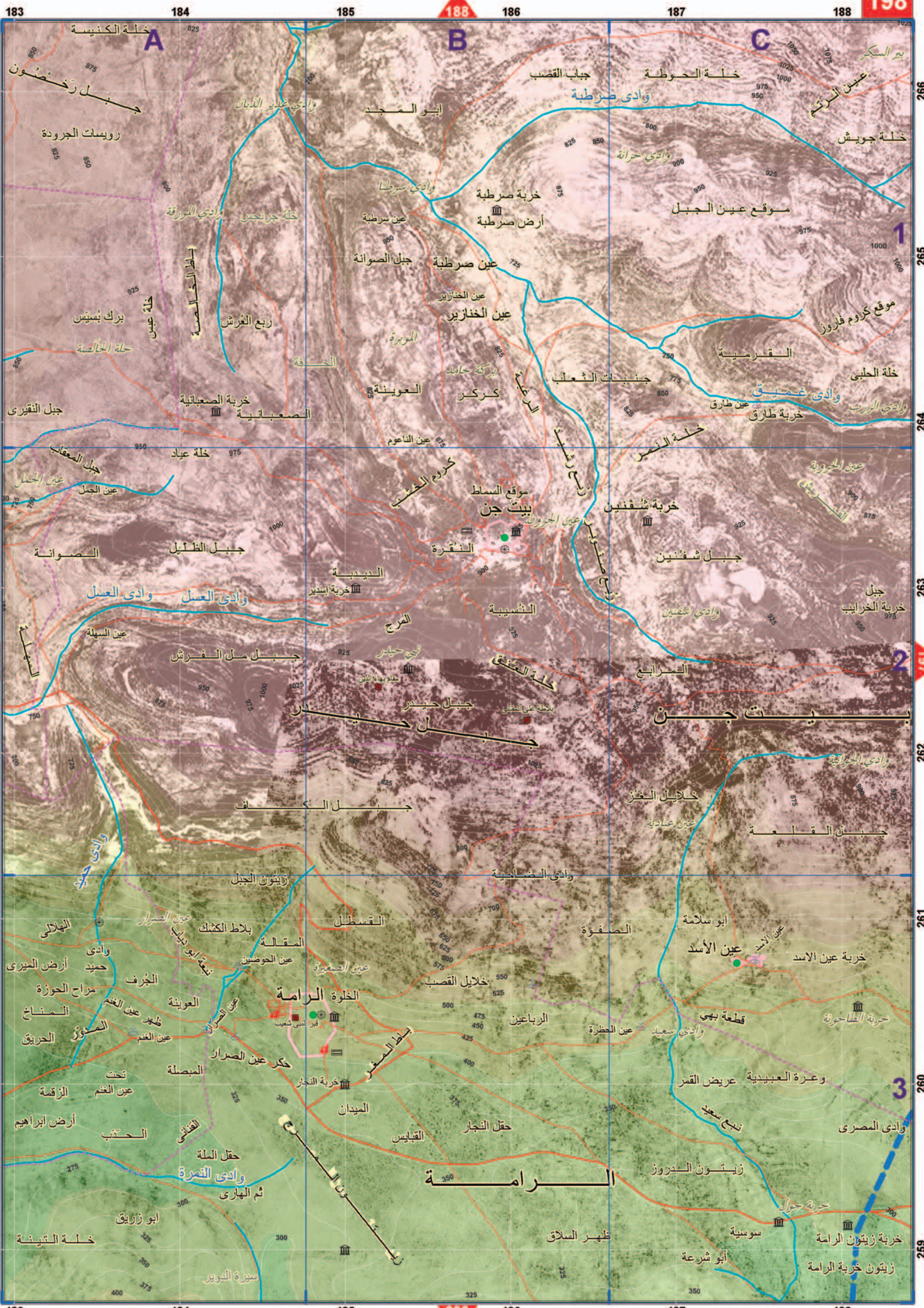
بركة تاعود

عين الصفصافة

عين الليرة

أرض عين لبوة

خ



183 184 185 186 187 188

266 265 264 263 262 261 260 259

266 265 264 263 262 261 260 259

188

208

A

B

C

1

2

3

199

199

183

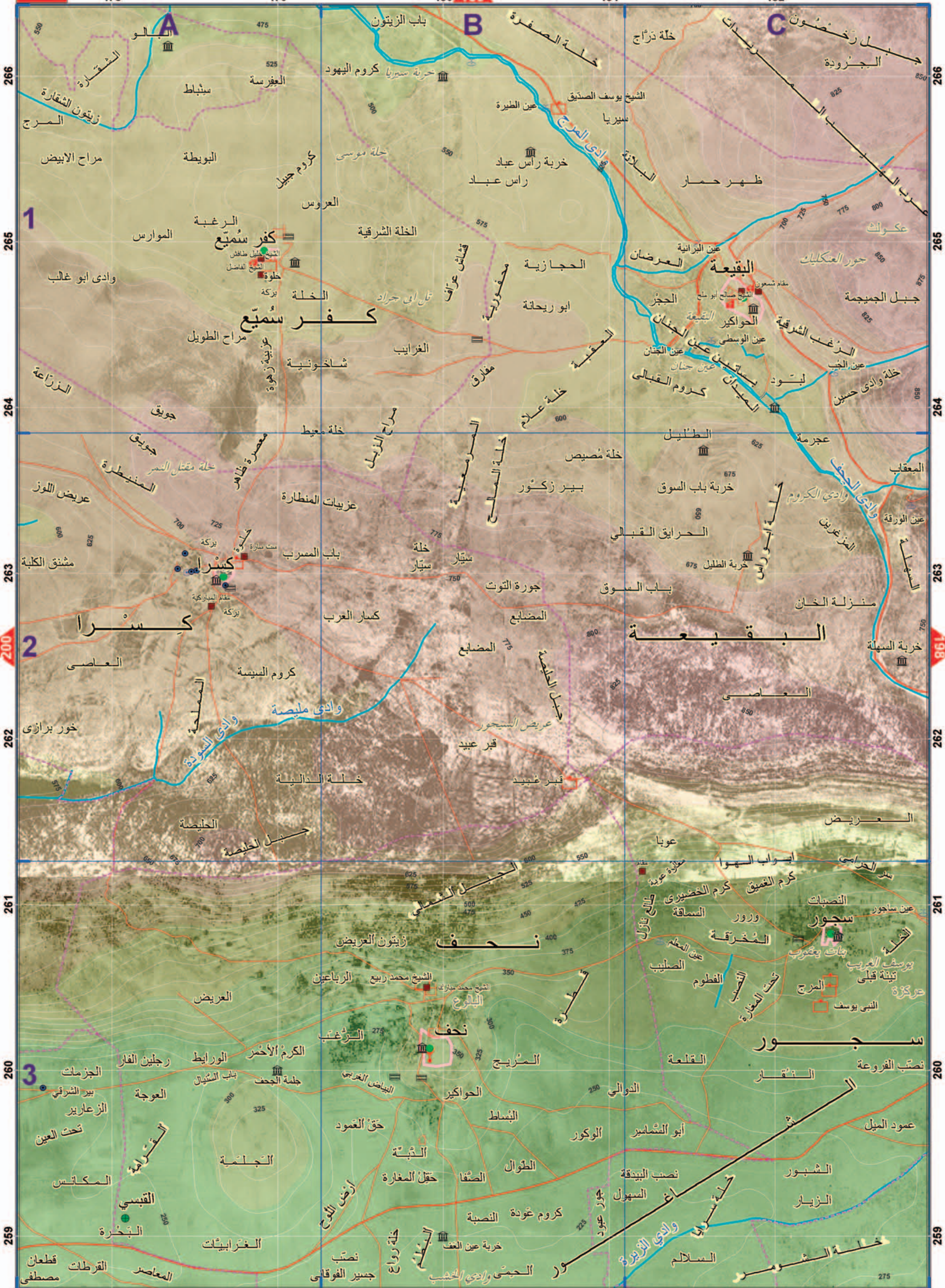
184

185

186

187

188



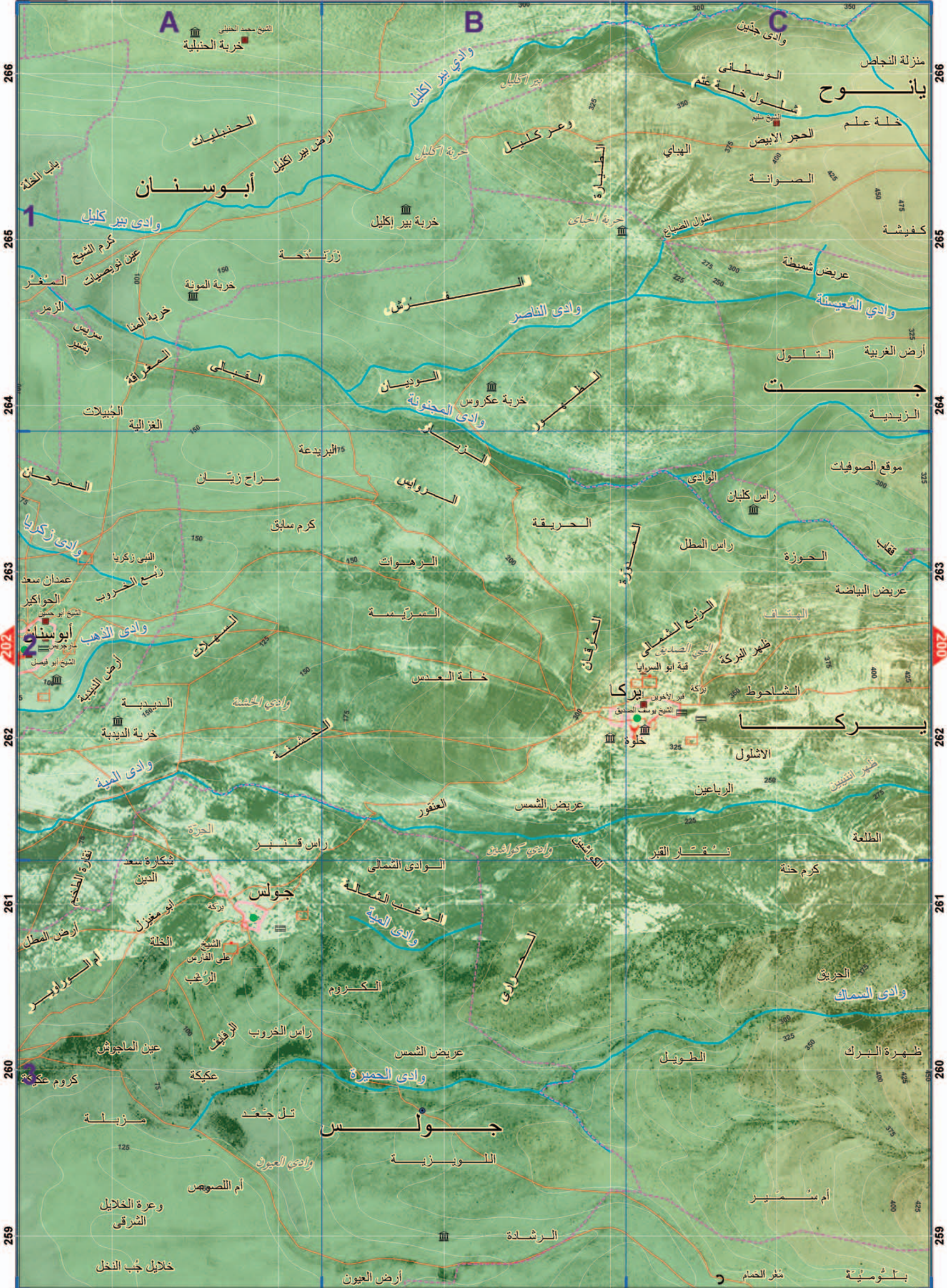
1

2

3

266
265
264
263
262
261
260
259

266
265
264
263
262
261
260
259



A

B

C

أبوسنان

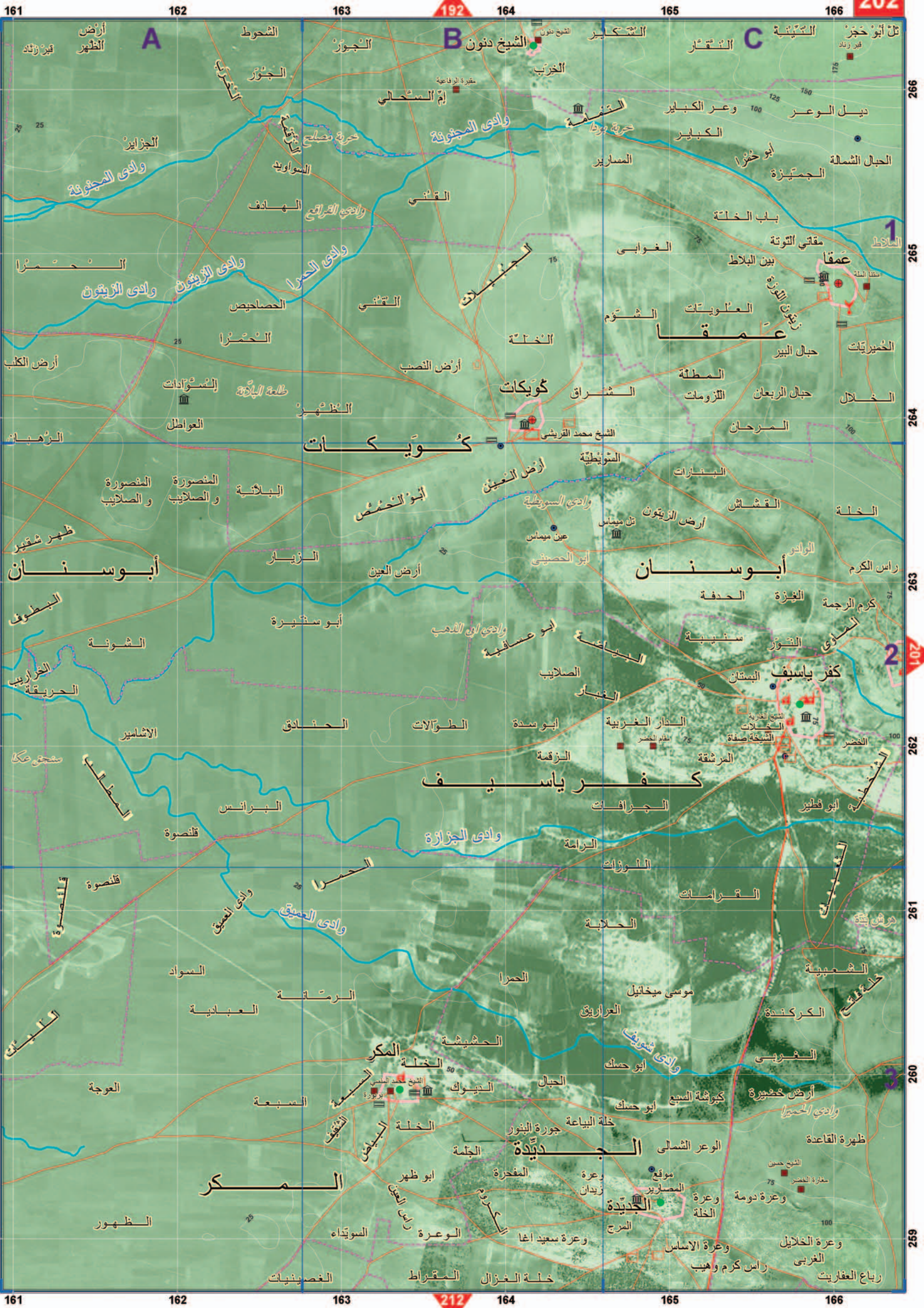
يانح

جرش

يركنا

202

007



161

162

163

164

165

166

266

265

264

263

262

261

260

259

266

265

264

263

262

261

260

259

192

203

107

212

A

B

C

المكر

الجديدة

أبوسنان

كويكات

كفر ياسيف

وادي المغارة

وادي المغارة

وادي الزيتون

وادي الحمرا

وادي العين

وادي الجرازة

وادي الحمرا

وادي الحمرا

وادي العسافية

وادي شريف

الجزاير

النحمر

المنصورة

أبوسنان

المنصورة

المنصورة

العوجة

الظهور

الشحوط

الجور

السوايد

الحصاحيص

السواد

المنصورة

أبوسنان

المنصورة

المنصورة

المنصورة

المنصورة

المنصورة

المنصورة

المنصورة

المنصورة

المنصورة

الشيخ دنون

إم السحالي

القنبي

القنبي

أرض النصب

أرض العين

أبوسنان

أبوسنان

أبوسنان

أبوسنان

أبوسنان

أبوسنان

أبوسنان

أبوسنان

أبوسنان

أبوسنان

الشيخ دنون

الخرب

الخربة

الخربة

الخربة

الخربة

الخربة

الخربة

الخربة

الخربة

الخربة

الخربة

الخربة

الخربة

الخربة

الخربة

الشيخ دنون

الشيخ دنون

الشيخ دنون

الشيخ دنون

الشيخ دنون

الشيخ دنون

الشيخ دنون

الشيخ دنون

الشيخ دنون

الشيخ دنون

الشيخ دنون

الشيخ دنون

الشيخ دنون

الشيخ دنون

الشيخ دنون

الشيخ دنون

الشيخ دنون

الشيخ دنون

الشيخ دنون

الشيخ دنون

الشيخ دنون

الشيخ دنون

الشيخ دنون

الشيخ دنون

الشيخ دنون

الشيخ دنون

الشيخ دنون

الشيخ دنون

الشيخ دنون

الشيخ دنون

الشيخ دنون

الشيخ دنون

الشيخ دنون

الشيخ دنون

الشيخ دنون

الشيخ دنون

الشيخ دنون

الشيخ دنون

الشيخ دنون

الشيخ دنون

الشيخ دنون

الشيخ دنون

الشيخ دنون

الشيخ دنون

الشيخ دنون

الشيخ دنون

الشيخ دنون

الشيخ دنون

الشيخ دنون

الشيخ دنون

الشيخ دنون

الشيخ دنون

الشيخ دنون

الشيخ دنون

الشيخ دنون

الشيخ دنون

الشيخ دنون

الشيخ دنون

الشيخ دنون

الشيخ دنون

الشيخ دنون

الشيخ دنون

الشيخ دنون

الشيخ دنون

A

B

C

266

266

1

265

265

264

264

2

263

263

262

262

261

261

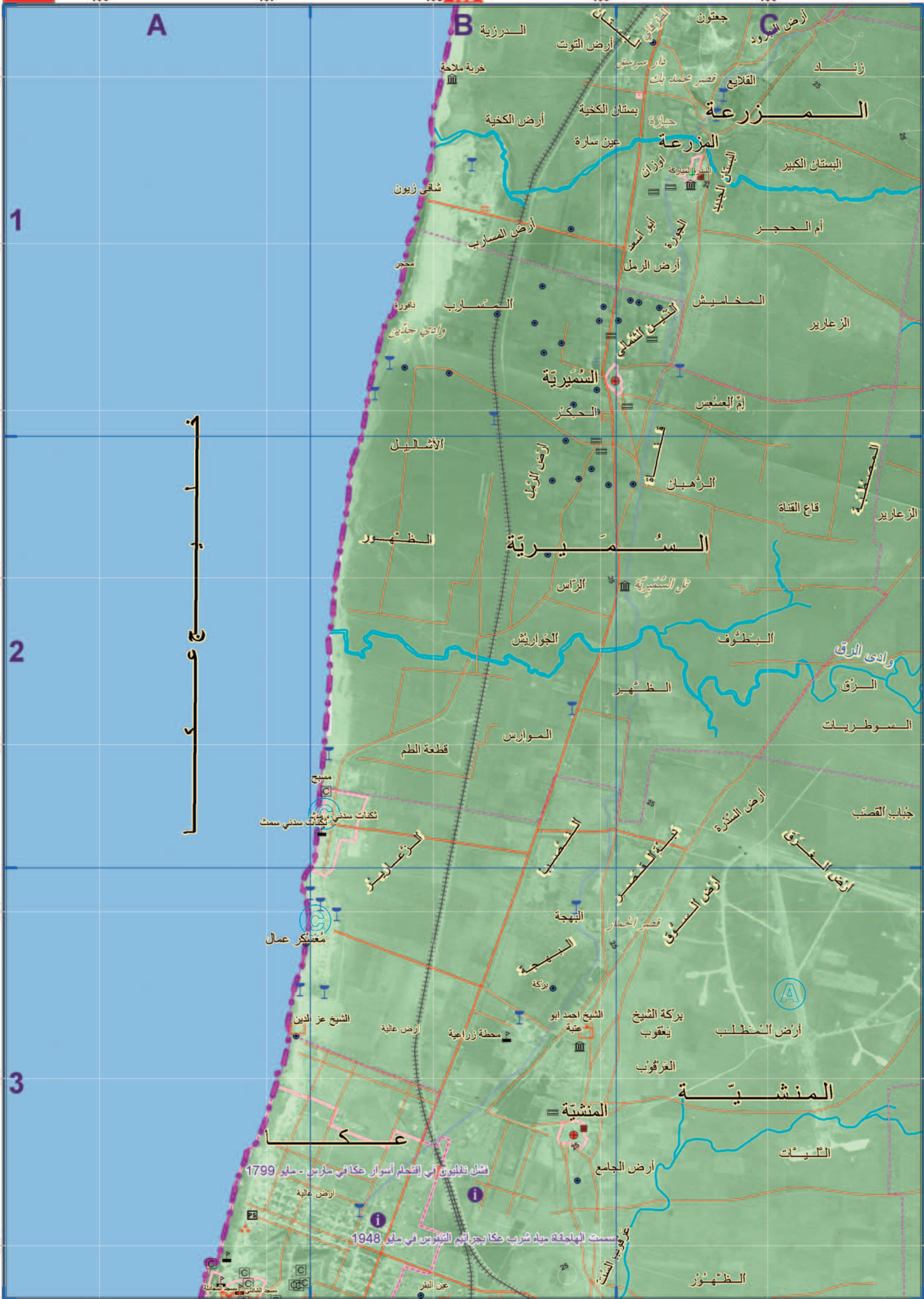
3

260

260

259

259



فشان ثمانية في [تحتل أسوار عكا في مارس - مايو 1799]

بسمت الهائلة مياه شرب عكا بجرانهم الثمنون في مايو 1948





الخدابة

القديرية

ياقوق

غوير أبوشوشة

الممغار



الخدابة

القديرية

ياقوق

غوير أبوشوشة

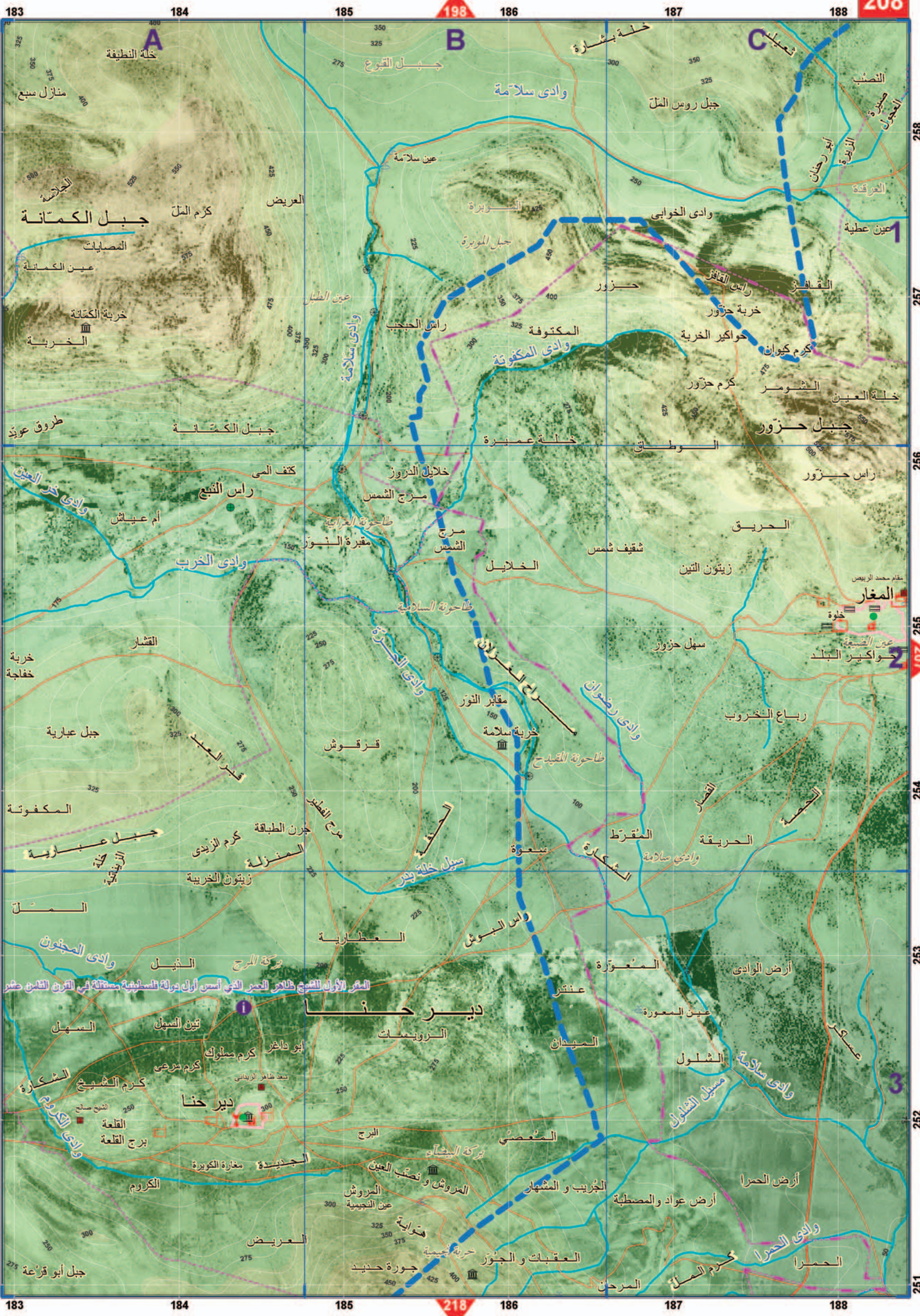
الممغار



1

2

3



دير حنّا

المقر الأول للشيوخ ظافر البحر الذي أسس أول دولة فلسطينية مستقلة في القرن الثامن عشر

دير حنا

الديرة الجديدة مغارة الكويبة
 البرج
 المصعبي
 بركة البيضاء
 نصيب العين
 المرواش و نصيب العين
 عين النجمية
 متوية
 حربة حيمية
 جورة حديد
 العريض
 جبل أبو قرعة

A

B

C



مجد الكروم

الشعب

كابول

خلة السبع

وادي الاسفال

وادي الحزون

وادي الشاغور

البيروة

كابول

الرويس

خلة الحنص

إلنجاصة

المقترنات

مستل رأس الفاضر التسلطني محمود درويش

رصيفة

وعدة الولي

مقبرة

مقبرة

مقبرة

مقبرة

مقبرة

مقبرة

مقبرة

مقبرة

مقبرة

مقبرة

مقبرة

مقبرة

مقبرة

مقبرة

مقبرة

مقبرة

مقبرة

مقبرة

مقبرة

مقبرة

مقبرة

مقبرة

مستل رأس الفاضر التسلطني محمود درويش

مقبرة

مقبرة

مقبرة

مقبرة

مقبرة

مقبرة

مقبرة

مقبرة

مقبرة

مقبرة

مقبرة

مقبرة

مقبرة

مقبرة

مقبرة

مقبرة

مقبرة

مقبرة

مقبرة

مقبرة

مقبرة

مقبرة

مقبرة

مقبرة

مستل رأس الفاضر التسلطني محمود درويش

مقبرة

مقبرة

مقبرة

مقبرة

مقبرة

مقبرة

مقبرة

مقبرة

مقبرة

مقبرة

مقبرة

مقبرة

مقبرة

مقبرة

مقبرة

مقبرة

مقبرة

مقبرة

مقبرة

مقبرة

مقبرة

مقبرة

مقبرة

مقبرة

مستل رأس الفاضر التسلطني محمود درويش

مقبرة

مقبرة

مقبرة

مقبرة

مقبرة

مقبرة

مقبرة

مقبرة

مقبرة

مقبرة

مقبرة

مقبرة

مقبرة

مقبرة

مقبرة

مقبرة

مقبرة

مقبرة

مقبرة

مقبرة

مقبرة

مقبرة

مقبرة

مقبرة

مستل رأس الفاضر التسلطني محمود درويش

مقبرة

مقبرة

مقبرة

مقبرة

مقبرة

مقبرة

مقبرة

مقبرة

مقبرة

مقبرة

مقبرة

مقبرة

مقبرة

مقبرة

مقبرة

مقبرة

مقبرة

مقبرة

مقبرة

مقبرة

مقبرة

مقبرة

مقبرة

مقبرة

مستل رأس الفاضر التسلطني محمود درويش

مقبرة

مقبرة

مقبرة

مقبرة

مقبرة

مقبرة

مقبرة

مقبرة

مقبرة

مقبرة

مقبرة

مقبرة

مقبرة

مقبرة

مقبرة

مقبرة

مقبرة

مقبرة

مقبرة

مقبرة

مقبرة

مقبرة

مقبرة

مقبرة

مستل رأس الفاضر التسلطني محمود درويش

مقبرة

مقبرة

مقبرة

مقبرة

مقبرة

مقبرة

مقبرة

مقبرة

مقبرة

مقبرة

مقبرة

مقبرة

مقبرة

مقبرة

مقبرة

مقبرة

مقبرة

مقبرة

مقبرة

مقبرة

مقبرة

مقبرة

مقبرة

مقبرة

مستل رأس الفاضر التسلطني محمود درويش

مقبرة

مقبرة

مقبرة

مقبرة

مقبرة

مقبرة

مقبرة

مقبرة

مقبرة

مقبرة

مقبرة

مقبرة

مقبرة

مقبرة

مقبرة

مقبرة

مقبرة

مقبرة

مقبرة

مقبرة

مقبرة

مقبرة

مقبرة

مقبرة

مستل رأس الفاضر التسلطني محمود درويش

مقبرة

مقبرة

مقبرة

مقبرة

مقبرة

مقبرة

مقبرة

مقبرة

مقبرة

مقبرة

مقبرة

مقبرة

مقبرة

مقبرة

مقبرة

مقبرة

مقبرة

مقبرة

مقبرة

مقبرة

مقبرة

مقبرة

مقبرة

مقبرة

مستل رأس الفاضر التسلطني محمود درويش

مقبرة

مقبرة

مقبرة

مقبرة

مقبرة

مقبرة

مقبرة

مقبرة

مقبرة

مقبرة

مقبرة

مقبرة

مقبرة

مقبرة

مقبرة

مقبرة

مقبرة

مقبرة

مقبرة

مقبرة

مقبرة

مقبرة

مقبرة

مقبرة

مستل رأس الفاضر التسلطني محمود درويش

مقبرة

مقبرة

مقبرة

مقبرة

مقبرة

مقبرة

مقبرة

مقبرة

مقبرة

مقبرة

مقبرة

مقبرة

مقبرة

مقبرة

مقبرة

مقبرة

مقبرة

مقبرة

مقبرة

مقبرة

مقبرة

مقبرة

مقبرة

مقبرة

مستل رأس الفاضر التسلطني محمود درويش

مقبرة

مقبرة

مقبرة

مقبرة

مقبرة

مقبرة

مقبرة

مقبرة

مقبرة

مقبرة

مقبرة

مقبرة

مقبرة

مقبرة

مقبرة

مقبرة

مقبرة

مقبرة

مقبرة

مقبرة

258

1

257

256

255

254

253

252

251

258

257

256

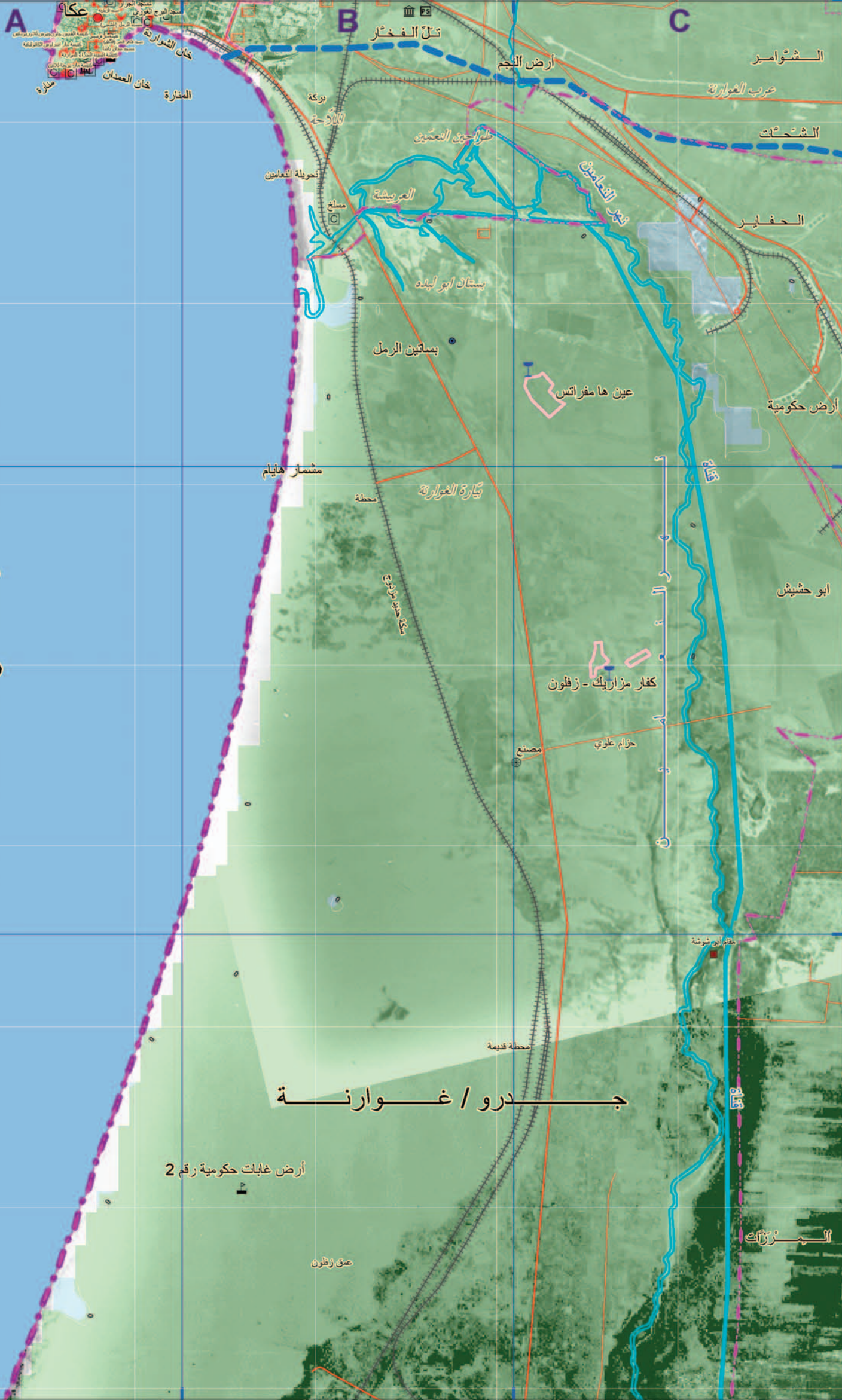
255

254

253

252

251

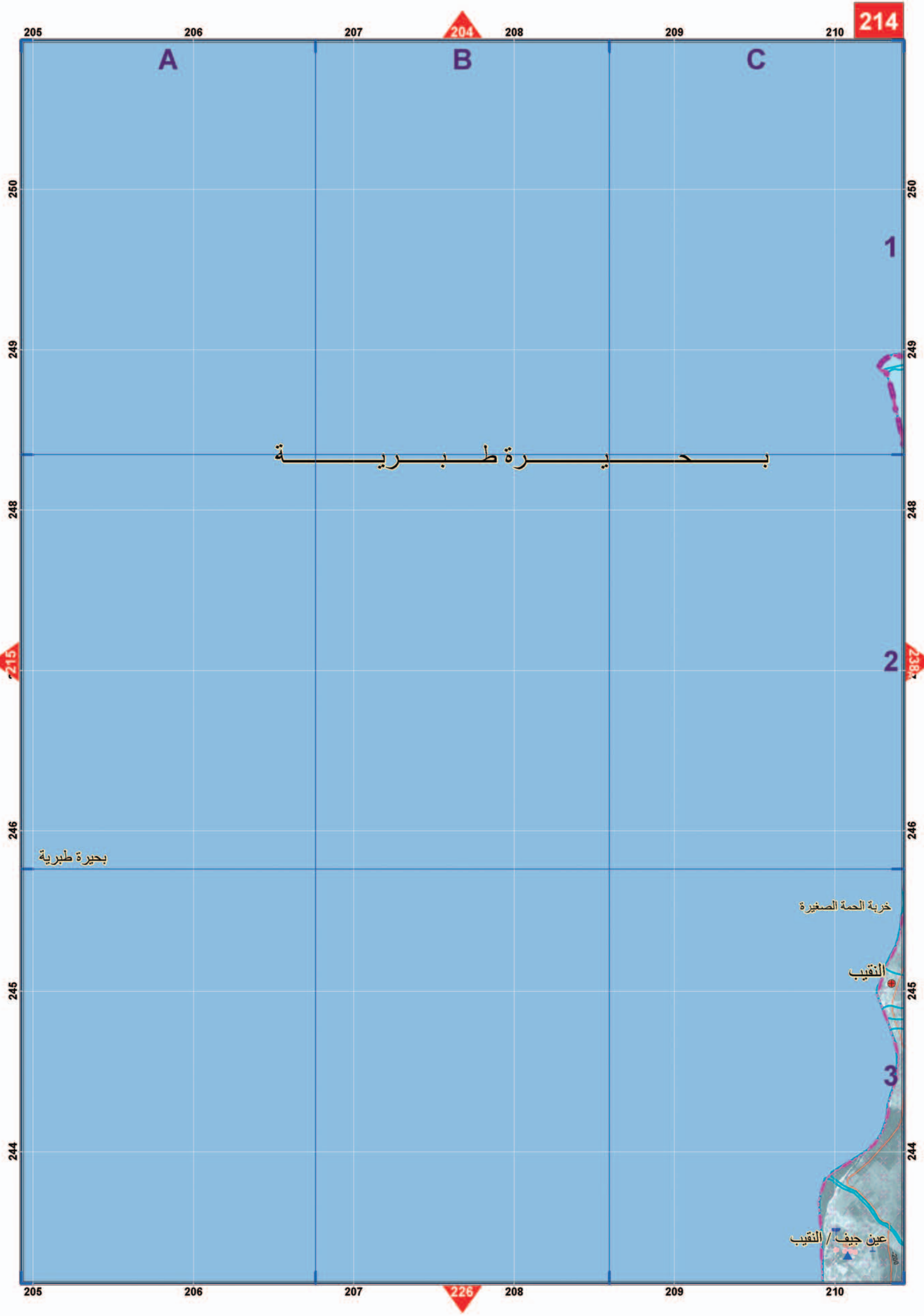


درو / غوارنة

أرض غابات حكومية رقم 2

صق زفلون

المرزات





194

195

196

206

197

198

199

250

249

248

247

246

245

244

194

195

196

228

197

198

199

250

249

248

247

246

245

244

199

مجدال

كفار حطيم

متسبا / عين كتاب

المجدل

كفار حطيم

مغارة العجول

A

الشيخ موسى كاظم
أرض خربة صبيانة
الشيخ عمر
خربة صبيانة

B

الزويتية
عنتمة

C

مسور الغارة
الهندانة
الجبلانة
الثقبو
ابو شائلة
قنطرة
الزربية
وادي الربيعية

أم السمور
بئر الحمام
شراخ قبيزة
العاصي

مجدل
(منزل)

عين المتورة
وادي المدورة

أم خليل
وادي ابو خلف
المراس
السريز
الشيخ موسى كاظم
خربة الوعرة السودا / المواسي
الاسير محمد عجاج

أرض الزيتون
وادي الحمام
أرض وادي الحمام
فيلا ملكيت
البساتين
العوزة (منزل)

خربة وادي الحمام
ظهير السور
موج غزالة

الوريدات
الشومرة

أرض البساتين
الشيخ رسلان
مخفر شرطة
عين القوان
الشيخ محمد العجمي

عين الكرخانة
المجدل
الشيخ محمد الرسلان

عين وادي الحمام
عين الصرار
مغارة معطي
قنطرة

الجررة
قلعة النعلة
قلعة ابن معني
برج العلات

ظهير الشقيف

جنب عبره
عيون الليمون
وادي الحمام
مزارع العزلة
عين الطميطس
صفاح الوادي

الدحايل
خربة عريبد
مقام اولاد يعقوب

الحايل
الحمرا

شجرة الصالحان
ظهير القلعة
مسمنة

ابو الجحاش
البرنس

البدين
سدرة الجبالي
الحريقة
ابو الشوك

باب العيون
وادي العيون

الخلة
بنات الدرزي

العيلابونية

سدرة كرم كار
المغاريق
الحردبة

كفار حطيم
برج نياك

أرض البستان
سدرة البستان
عين البستان

كرم كار

المعلوجة
الرافد

وادي البستان
وادي ابن العيس

ابو دالية
شفا ابو غارة

التمشورية
المسبار
الجزن

الرافد
المعترضه

الوسطاني
أم الحمير

مزار موسى
شعبة

أرض البرنس
الصحن

البرانية
البرانية
قلعة السوده

أرض عين كتاب
زراع الفقة
حجر الصصاري
حجرات الصصاري

أم الحمير
جورة خميس
وادي ابو الرمل
الشيخ

الصحن
المعترضه

أبو حيط
المعترضه

البرانية
البرانية

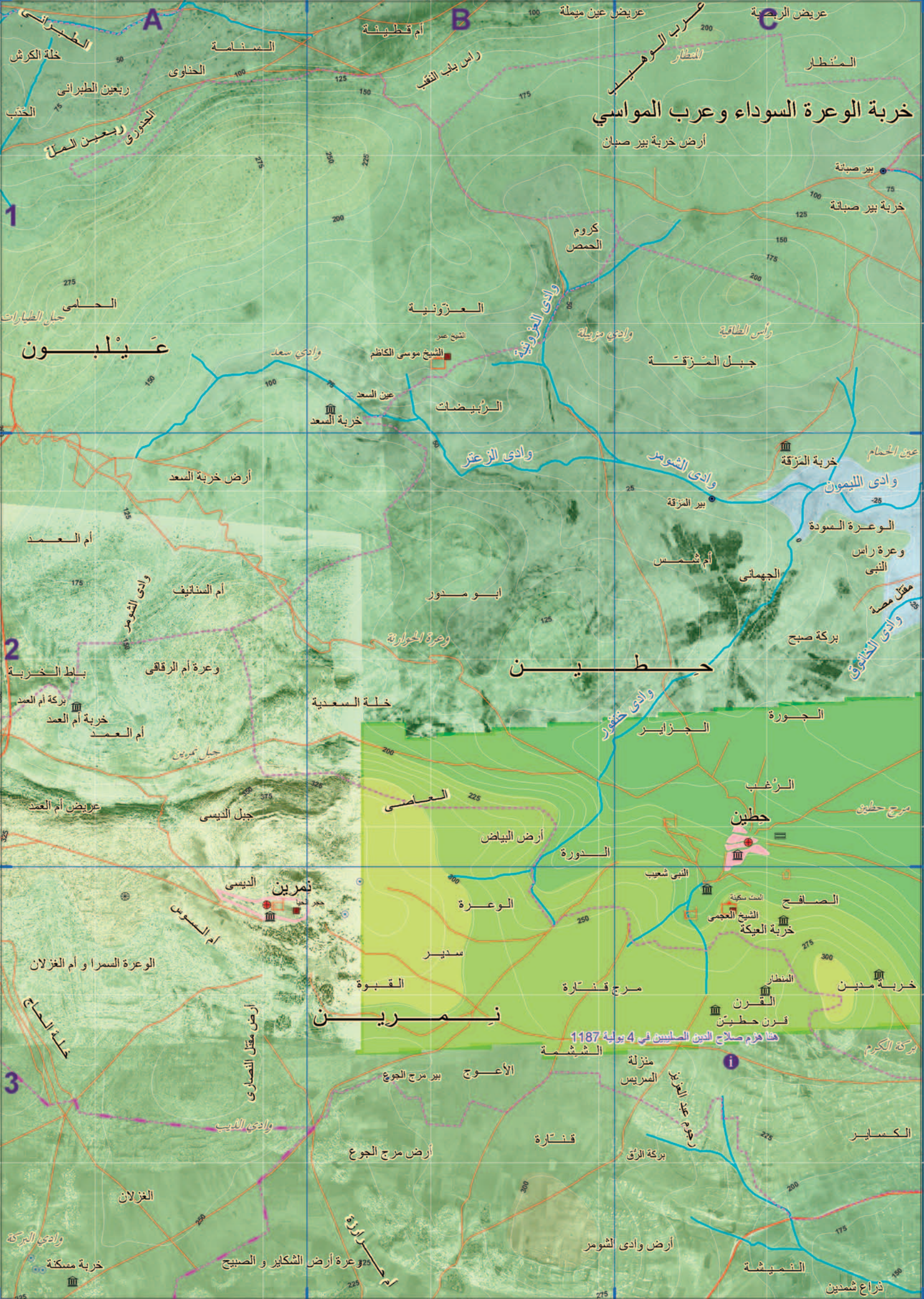
النزلية
تل معون (صحن التل)
أم شمش

الصحن
المعترضه

أبو حيط
المعترضه

البرانية
البرانية

النزلية
تل معون (صحن التل)
أم شمش



خربة الوعدة السوداء وعرب المواسي

أرض خربة بئر صبان

عَيْلَبُون

حَطِين

نِمْرِين

هنا هزم صلاح الدين الصليبي في 4 يولية 1187

1

2

3

250

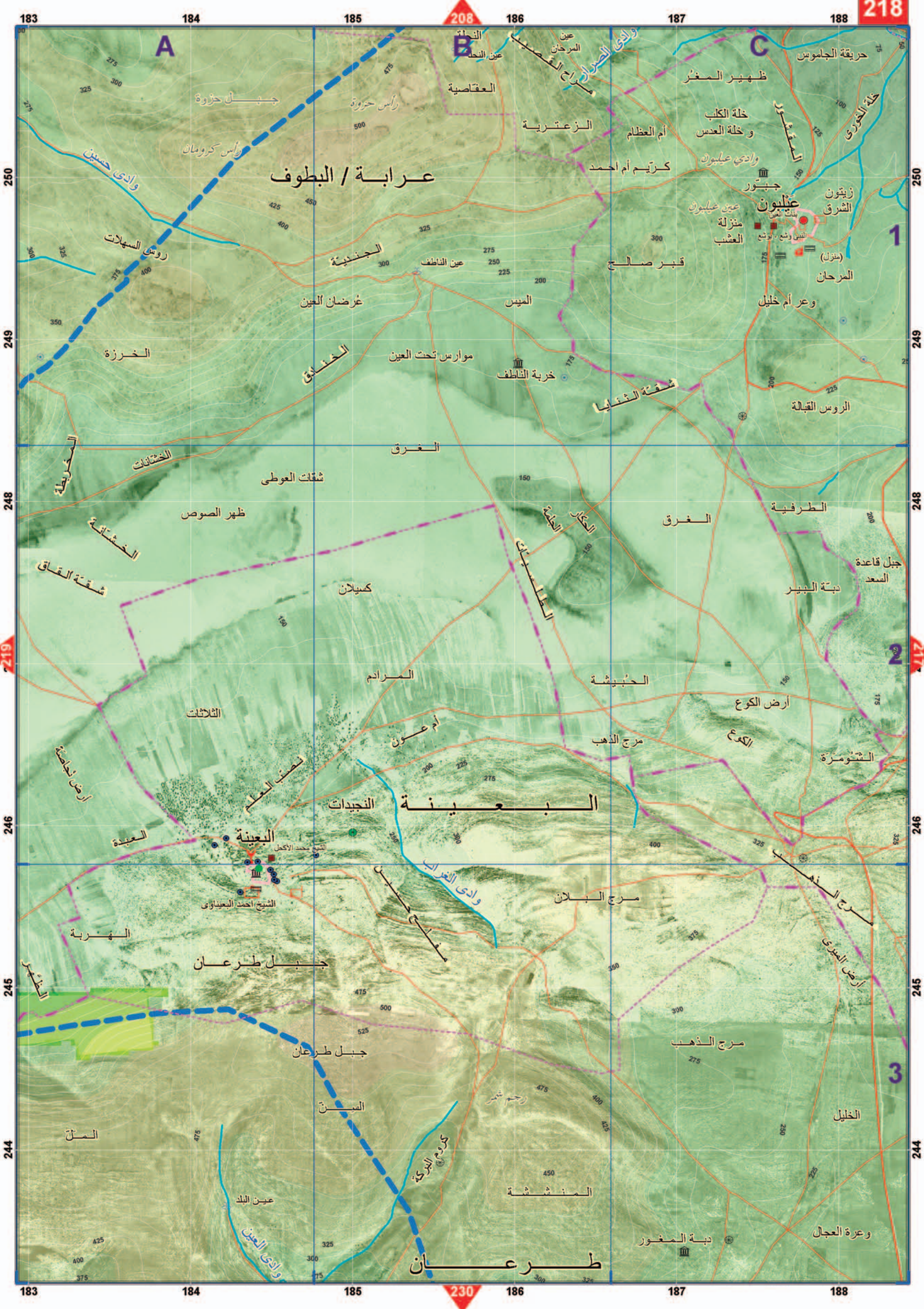
249

248

246

245

244



183 184 185 186 187 188

250 249 248 246 245 244

219 217

عرابة / البطوف

البعينة

طرعان

وادي الحسين

وادي الصرار

وادي العراب

وادي العين

جبل حذوة

جبل طرعان

جبل قاعة السعد

المرحان

عقاصية

الزعترية

أم العظام

كرتيم أم احمد

وادي عيلبون

عيلبون

بيت عيلبون

زيتون الشرق

منزلة العشب

قبر صالح

عين الناطف

الميس

خربة الناطف

شقة الثنابيا

وعد أم خليل

الروس القبالة

الخرزة

رواق السهلات

الخرقة

الخشتات

الخشتانة

شقة القاق

شقت العوطى

ظهر الصوص

الغرق

الغرق

الطرفية

جبل قاعة السعد

دبة البير

المراد

الحبيشة

أرض الكوع

الكوع

الثلثات

أم عون

مرج الذهب

الشمومرة

العبد

نصب العملا

النجيدات

الشيخ محمد الأكل

الشيخ احمد البعناوى

الهبيرة

الطاهر

مرج البلان

مرج الذهب

الخليل

جبل طرعان

السن

رحم شمر

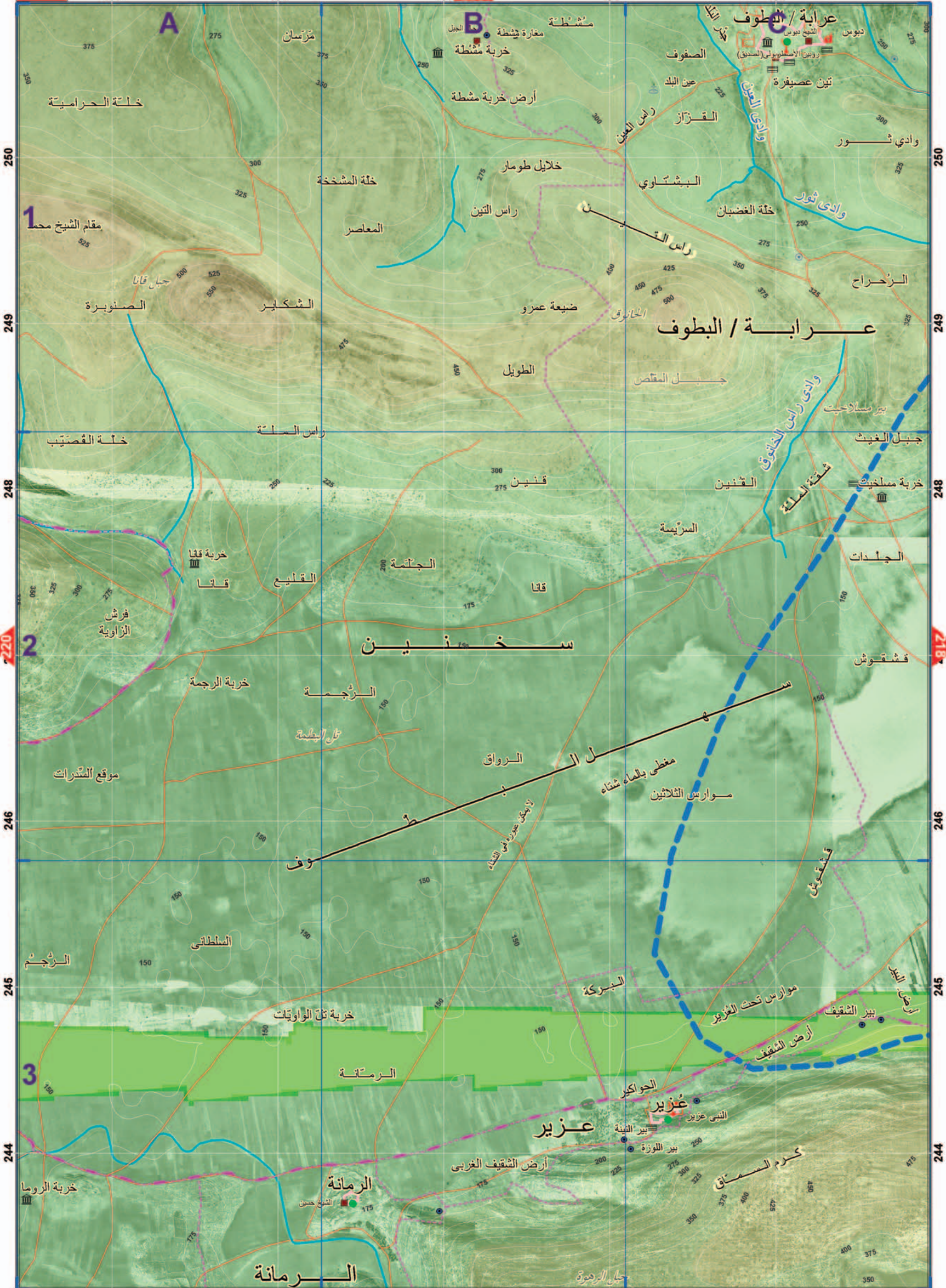
المنشنة

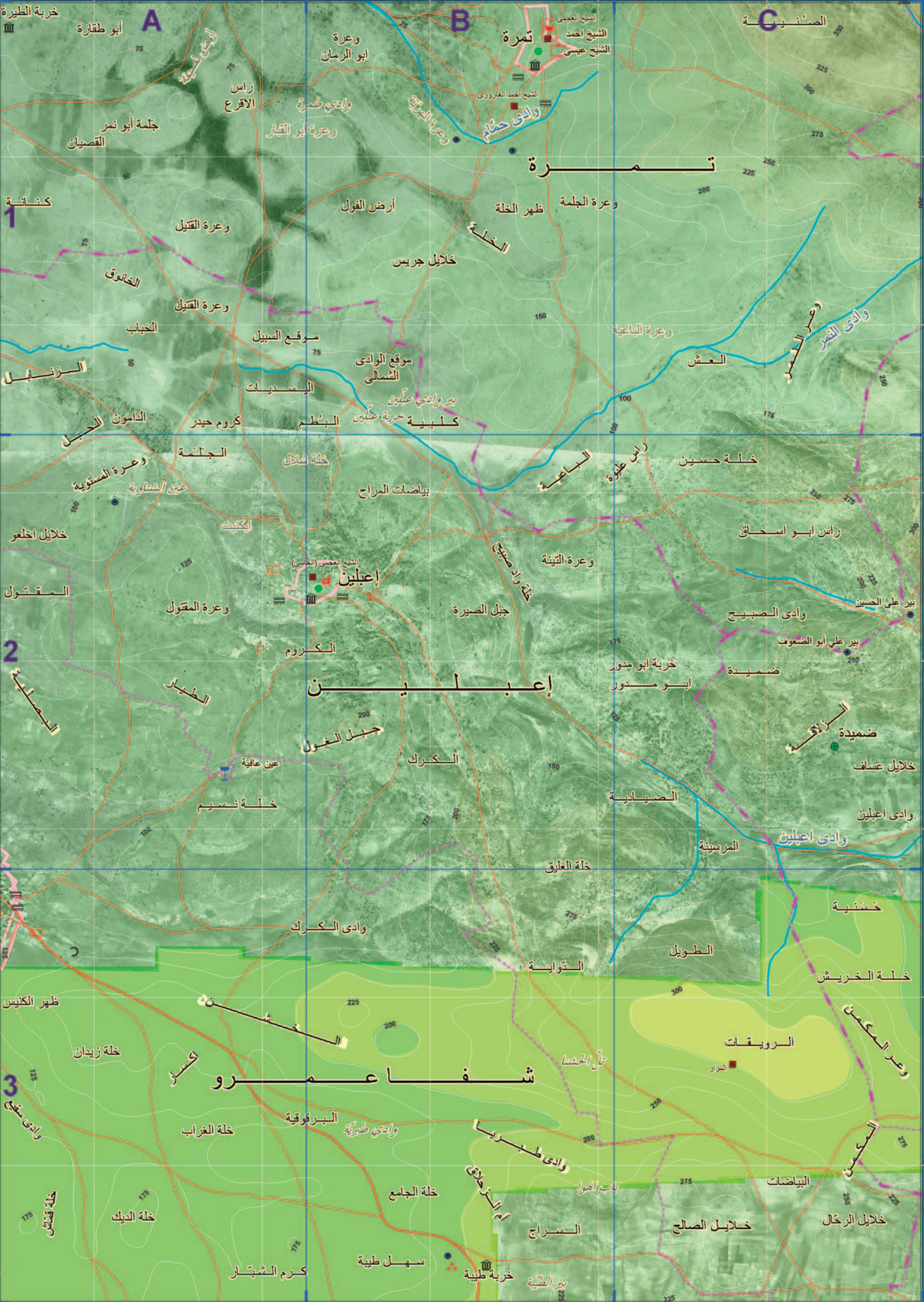
دبة المغور

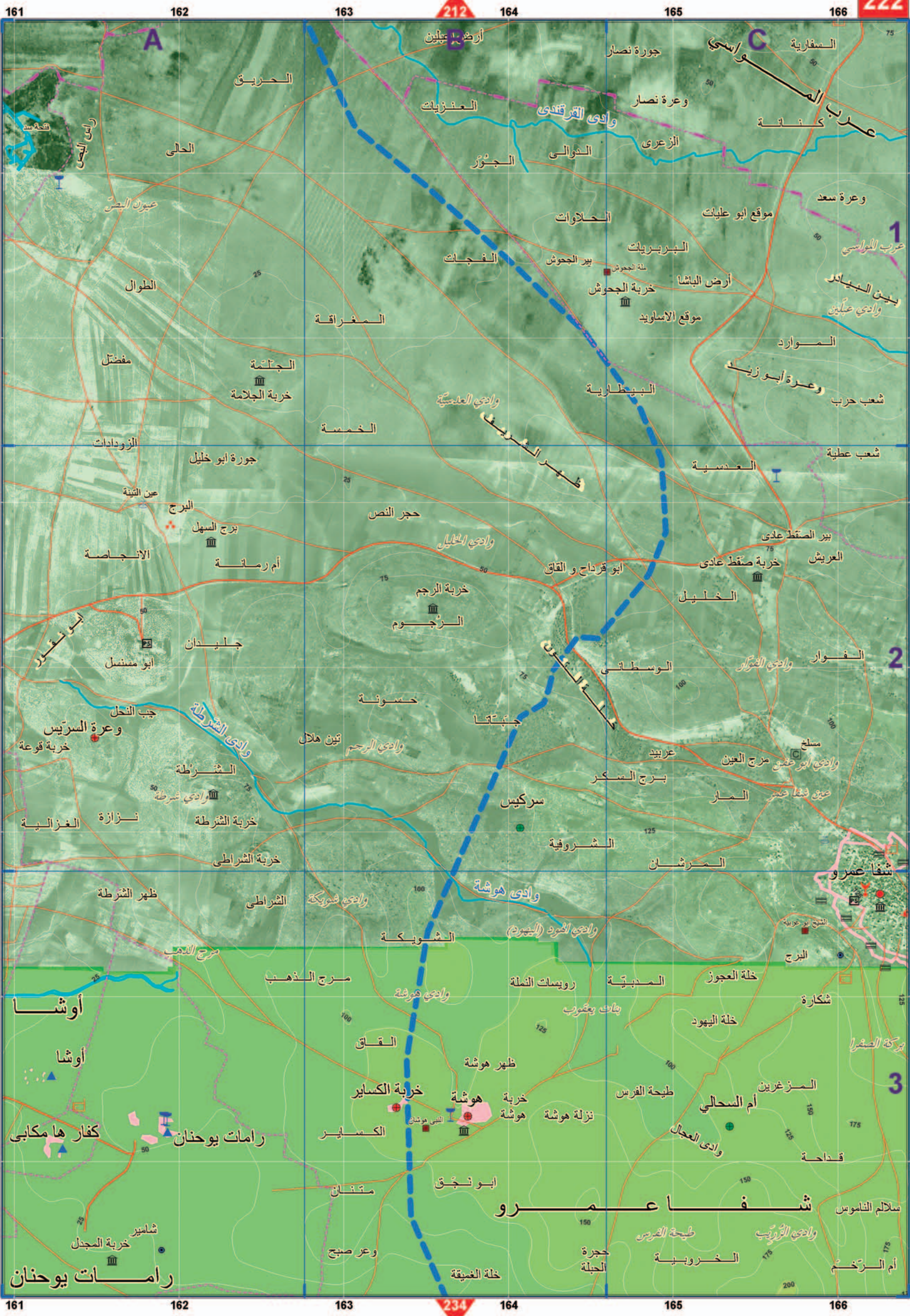
وعدرة العجال

عين البلد

وادي العين







212

227

234

223

161 162 163 164 165 166
 250 249 248 246 245 244
 أرض عبلين جورة نصار السفارية
 الحريق العنزيات وادي القرقندي عرب الم
 الحلوى الجوز الدوالي وعره نصار كنانة
 عينون البصر رأس النحل
 الطوال الفجوات الحلاوات موقع ابو عليات
 المفرقة البربريات ملة الجحوش
 الجثمة خربة الجحوش أرض الباشا
 خربة الجلامة موقع الاسويد
 الخمسة البيطارية الموارد
 جورة ابو خليل شعب حرب
 عين القينة البرج حجر النص العسبية
 الانجاصة أم رمانة العريش
 جليدان خربة الرجم ابو قرداح و القاق
 ابو منصور وادي الشراطة وادي النخيل
 جيب النحل وعره السريس خربة قوعة
 الشراطة خربة الشراطة
 نازارة الغزالية خربة الشراطي
 ظهر الشراطة وادي شويكة
 وادي شويكة وادي الحمود (البيهود)
 الشويكة وادي هوشة
 مرج الذهب رويسات النملة
 القاق بسات يعقوب
 أوشا أوشا خلة العجوز
 كفارها مكابي رامات يوحنا خربة الكساير
 الكساير خربة هوشة خربة هوشة
 خربة هوشة نزلة هوشة
 متنان ابونجق طيحة الفرس
 شفا عمرو ام السحالي
 بركة الصغرى خداحة
 رامات يوحنا شامير خربة المجدل
 وعر صبيح خلة الغنيقة
 شفا عمرو
 طيحة القريس وادي الثريب
 حجرة الحبله الخروبية
 أم الرخم
 244 245 246 248 249 250

عرب الغوربة / جدرو

الوسطاني

شركة كرفان

تل كرداني

المعترض

إرهام مفراتس

الارنبيات

السلمون

قرية شمويل

مراقبة مرور

قرية موتسكين

سايبيه

تل الزبدة

تل الزبدة

جور الحوسة

قرية حليم

قرية بيلاف

جدرو

خرابة جدرو

المباركة

ظهر حسان

الغوارنة

تل السباط

قرية فرستج

تل العظام

كفار عطا - كفاريتا

كفار (كفريتا)

عر غايم

قرية شتاند

قرية بنيامين

كفار عطا - كفاريتا

كفارها مكابي

كفار حاسيديم

250

249

248

224

246

245

244

250

249

248

227

246

245

244

نهر القنطرة (كيشون)

خط شركة نفط العراق

تل النحل

السوروية

محطة

عمق زفلون

مخاض حدي منارح

مشرب مياه

بركة

بركة

خندق

خندق

خندق

خندق

1

2

3

A

213

235

A

B

C

250

250

1

خا ي ج ع ك

249

249

248

248

247

247

2

246

246

245

245

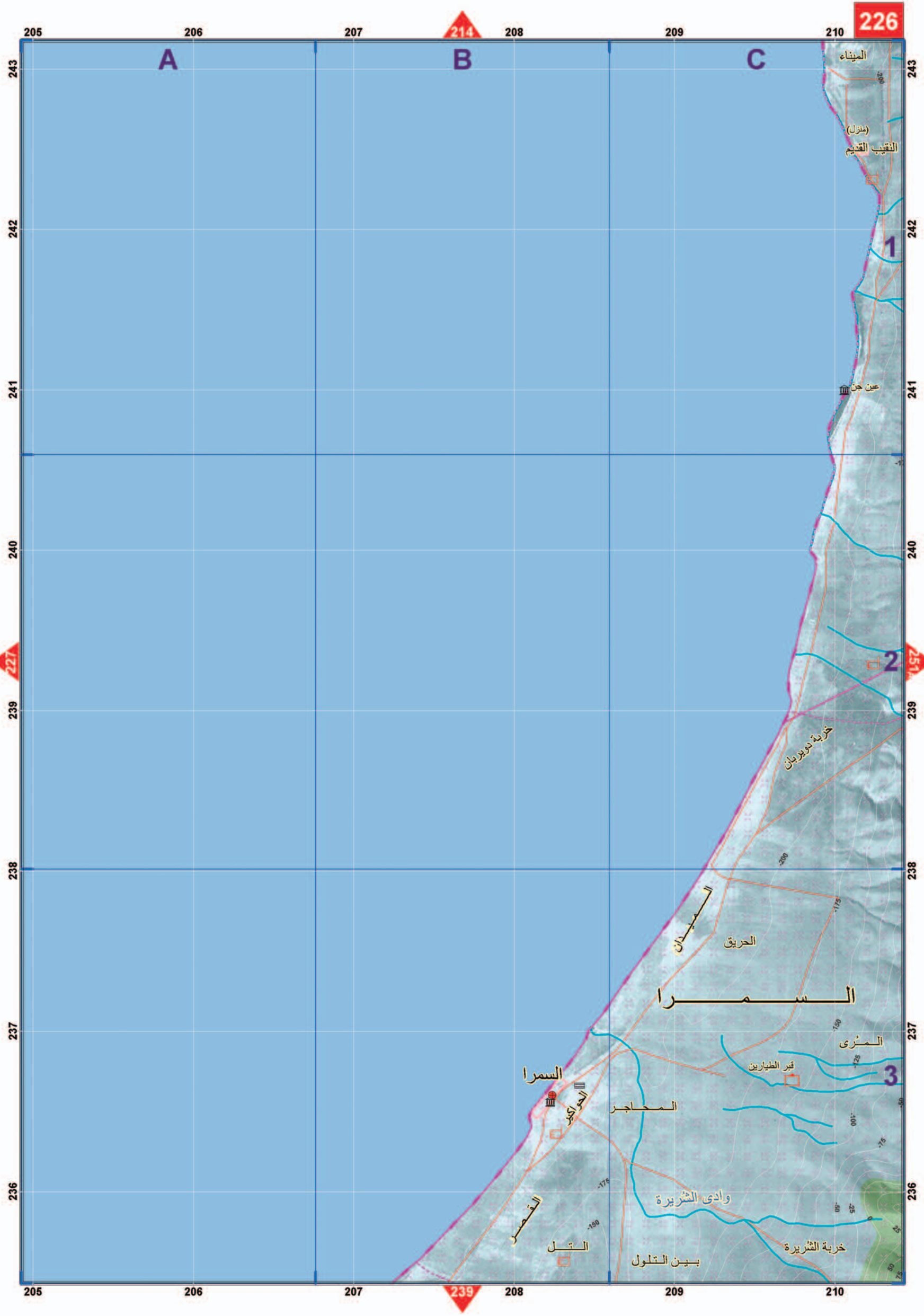
3

244

244

الطيرة / حيفا





226

214

205

206

207

208

209

210

243

A

B

C

243

242

242

241

241

240

240

239

238

237

236

205

206

207

208

209

210

236

239

227

المنقب

(منزل)

المنقب القديم

عين جن

خربة دويريان

السميلدان

الحريق

السمراء

المزى

قبر الطيارين

السمراء

الحراكمير

المحاجر

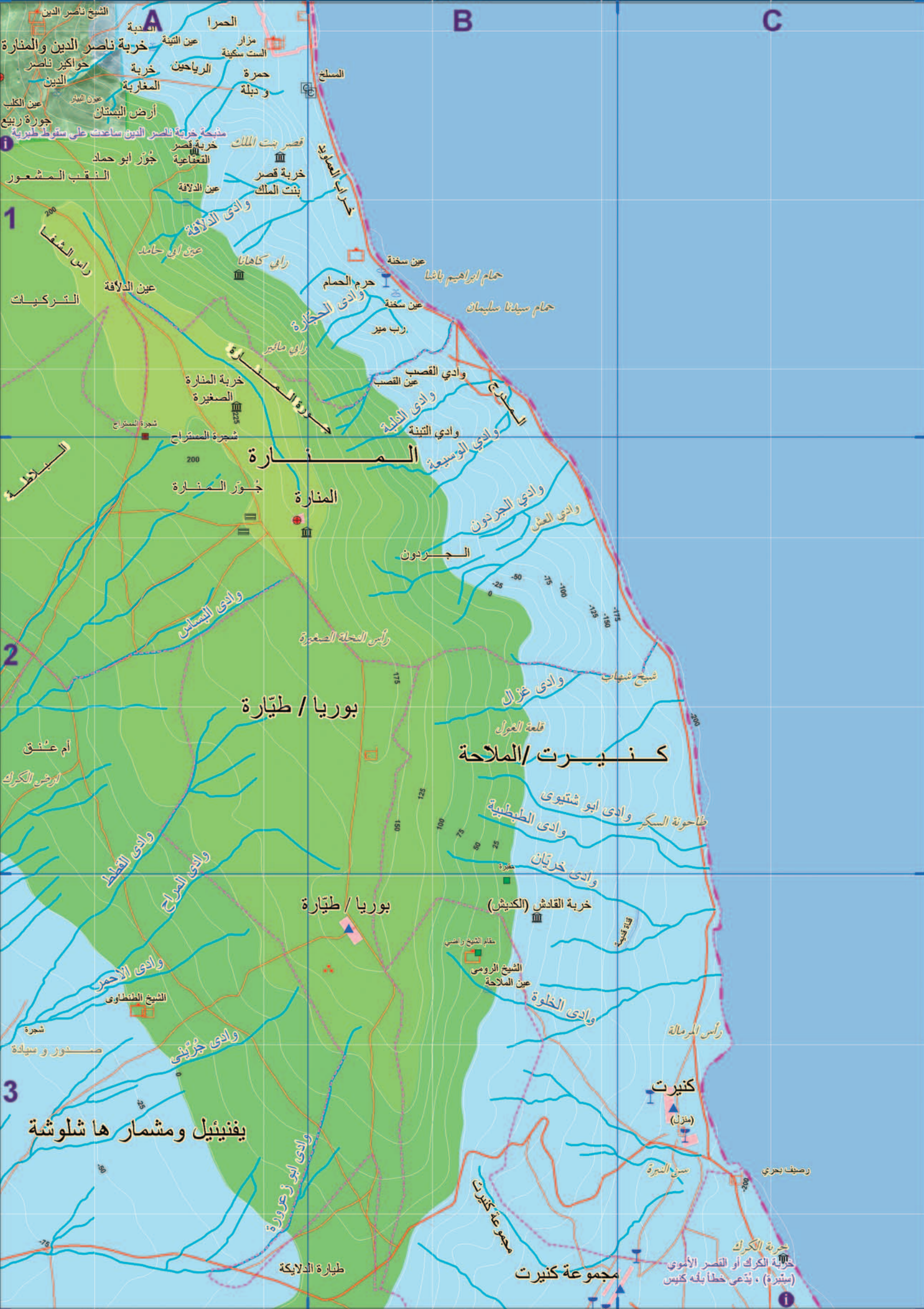
وادي الشريعة

خربة الشريعة

بين التلول

الفصير

القل



1

2

3

4

5

6

7

8

9

10

11

12

13

14

15

16

17

18

19

20

21

22

23

24

25

26

27

28

29

30

31

32

33

34

35

36

37

38

39

40

41

42

43

44

45

46

47

48

49

50

51

52

53

54

55

56

57

58

59

60

61

62

63

64

65

66

67

68

69

70

71

72

73

74

75

76

77

78

79

80

81

82

83

84

85

86

87

88

89

90

91

92

93

94

95

96

97

98

99

100

101

102

103

104

105

106

107

108

109

110

111

112

113

114

115

116

117

118

119

120

121

122

123

124

125

126

127

128

129

130

131

132

133

134

135

136

137

138

139

140

141

142

143

144

145

146

147

148

149

150

151

152

153

154

155

156

157

158

159

160

161

162

163

164

165

166

167

168

169

170

171

172

173

174

175

176

177

178

179

180

181

182

183

184

185

186

187

188

189

190

191

192

193

194

195

196

197

198

199

200

201

202

203

204

205

206

207

208

209

210

211

212

213

214

215

216

217

218

219

220

221

222

223

224

225

226

227

228

229

230

231

232

233

234

235

236

237

238

239

240

241

242

243

244

245

246

247

248

249

250

251

252

253

254

255

256

257

258

259

260

261

262

263

264

265

266

267

268

269

270

271

272

273

274

275

276

277

278

279

280

281

282

283

284

285

286

287

288

289

290

291

292

293

294

295

296

297

298

299

300

301

302

303

304

305

306

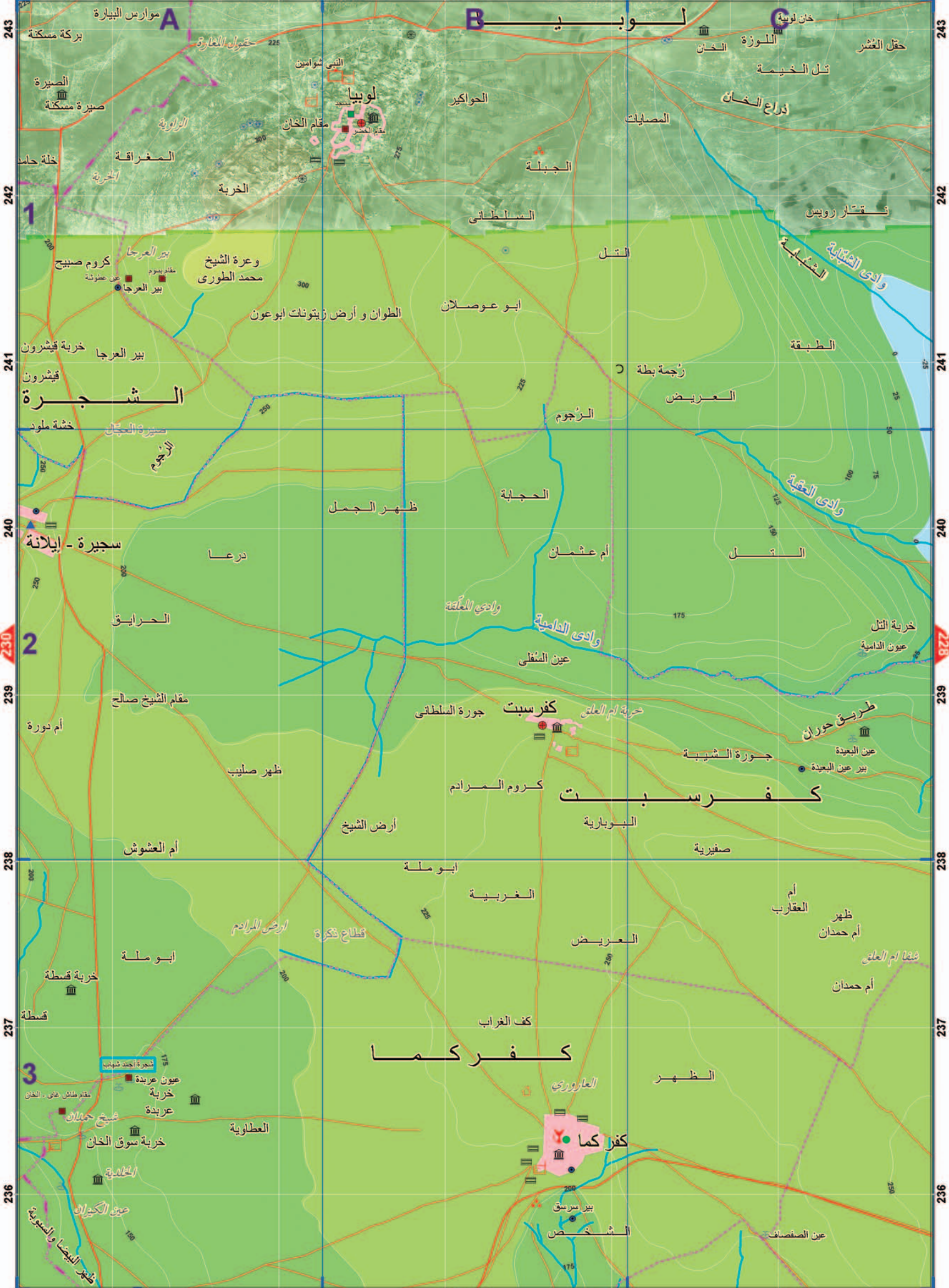
307

308

309

310

311



1

2

3

الشجرة

سجيرة - ايلانة

كفر سبت

كفر كما

لوبيا

كفر سبت

كفر كما

ذراع الخان

وادي القديمة

وادي العتيق

المفراقة

بئر العرجا

بئر العرجا

مقام الشيخ صالح

مقام طاش غاي - الخان

مقام طاش غاي - الخان

مقام الخضر

مقام يسوم

مقام الشيخ

مقام الشيخ صالح

مقام طاش غاي - الخان

مقام طاش غاي - الخان

الحواكير

الجبل

ابو عوصلان

الحجابه

جورة السلطاني

ابوملة

العاروري

المصليات

نقار رويس

التل

العريض

التل

جورة الشيبه

صغيرية

الظهر

عين البعده

أم العقارب

أم حمدان

عين الصفصاف

موارس البيرة

بركة مسكنة

الصيرة

خلتة حامد

كروم صبيح

خربة قيشرون

قيشرون

خشة ملود

الحرايق

أم دورة

مقام الشيخ صالح

أم العشوش

ابوملة

خربة قسطة

قسطة

شجرة أحمد شهاب

عين الكيدان

ظهر البيضاء والسويبة

حقل العشر

تل الخيمة

مقام الخضر

الخربة

وعرة الشيخ

الطوان و أرض زيتونات ابو عون

بئر العرجا

صيرة العجل

درعا

مقام الشيخ صالح

ظهر صليب

أرض الشيخ

أبوملة

الغربية

خربة قسطة

قسطة

شجرة أحمد شهاب

عين الكيدان

ظهر البيضاء والسويبة

مقام الخضر

مقام الخضر

مقام الخضر

مقام الخضر

مقام الخضر

مقام الخضر

مقام الخضر

مقام الخضر

مقام الخضر

مقام الخضر

مقام الخضر

مقام الخضر

مقام الخضر

مقام الخضر

مقام الخضر

مقام الخضر

مقام الخضر

مقام الخضر

مقام الخضر

مقام الخضر

مقام الخضر

مقام الخضر

مقام الخضر

مقام الخضر

مقام الخضر

مقام الخضر

مقام الخضر

مقام الخضر

مقام الخضر

مقام الخضر

مقام الخضر

مقام الخضر

مقام الخضر

مقام الخضر

مقام الخضر

مقام الخضر

مقام الخضر

مقام الخضر

مقام الخضر

مقام الخضر

مقام الخضر

مقام الخضر

مقام الخضر

مقام الخضر

مقام الخضر

مقام الخضر

مقام الخضر

مقام الخضر

مقام الخضر

مقام الخضر

مقام الخضر

مقام الخضر

مقام الخضر

مقام الخضر

مقام الخضر

مقام الخضر

مقام الخضر

مقام الخضر

مقام الخضر

مقام الخضر

مقام الخضر

مقام الخضر

مقام الخضر

مقام الخضر

مقام الخضر

مقام الخضر

مقام الخضر

مقام الخضر

مقام الخضر

مقام الخضر

مقام الخضر

مقام الخضر

مقام الخضر

مقام الخضر

مقام الخضر

مقام الخضر

مقام الخضر

مقام الخضر

مقام الخضر

مقام الخضر

مقام الخضر

مقام الخضر

مقام الخضر

مقام الخضر

مقام الخضر

مقام الخضر

مقام الخضر

مقام الخضر

مقام الخضر

مقام الخضر

مقام الخضر

مقام الخضر

مقام الخضر

مقام الخضر

مقام الخضر

مقام الخضر

مقام الخضر

مقام الخضر

مقام الخضر

مقام الخضر

مقام الخضر

مقام الخضر

مقام الخضر

مقام الخضر

مقام الخضر

مقام الخضر

مقام الخضر

مقام الخضر

مقام الخضر

مقام الخضر

مقام الخضر

مقام الخضر

مقام الخضر

مقام الخضر

مقام الخضر

مقام الخضر

مقام الخضر

مقام الخضر

مقام الخضر

مقام الخضر

مقام الخضر

مقام الخضر

مقام الخضر

مقام الخضر

مقام الخضر

مقام الخضر

مقام الخضر

مقام الخضر

مقام الخضر

مقام الخضر

مقام الخضر

مقام الخضر

مقام الخضر

مقام الخضر

مقام الخضر

مقام الخضر

مقام الخضر

مقام الخضر

مقام الخضر

مقام الخضر

مقام الخضر

مقام الخضر

مقام الخضر

مقام الخضر

مقام الخضر

مقام الخضر

مقام الخضر

مقام الخضر

مقام الخضر

مقام الخضر

مقام الخضر

مقام الخضر

مقام الخضر

مقام الخضر

مقام الخضر

مقام الخضر

مقام الخضر

مقام الخضر

مقام الخضر

مقام الخضر

مقام الخضر

مقام الخضر

مقام الخضر

مقام الخضر

مقام الخضر

مقام الخضر

مقام الخضر

مقام الخضر

مقام الخضر

مقام الخضر

مقام الخضر

مقام الخضر

مقام الخضر

مقام الخضر

مقام الخضر

مقام الخضر

مقام الخضر

مقام الخضر

مقام الخضر

مقام الخضر

مقام الخضر

مقام الخضر

مقام الخضر

مقام الخضر

مقام الخضر

مقام الخضر

مقام الخضر

مقام الخضر

مقام الخضر

مقام الخضر

مقام الخضر

مقام الخضر

مقام الخضر

مقام الخضر

مقام الخضر

مقام الخضر

مقام الخضر

مقام الخضر

مقام الخضر

مقام الخضر

مقام الخضر

مقام الخضر

مقام الخضر

مقام الخضر

مقام الخضر

مقام الخضر

مقام الخضر

مقام الخضر

مقام الخضر

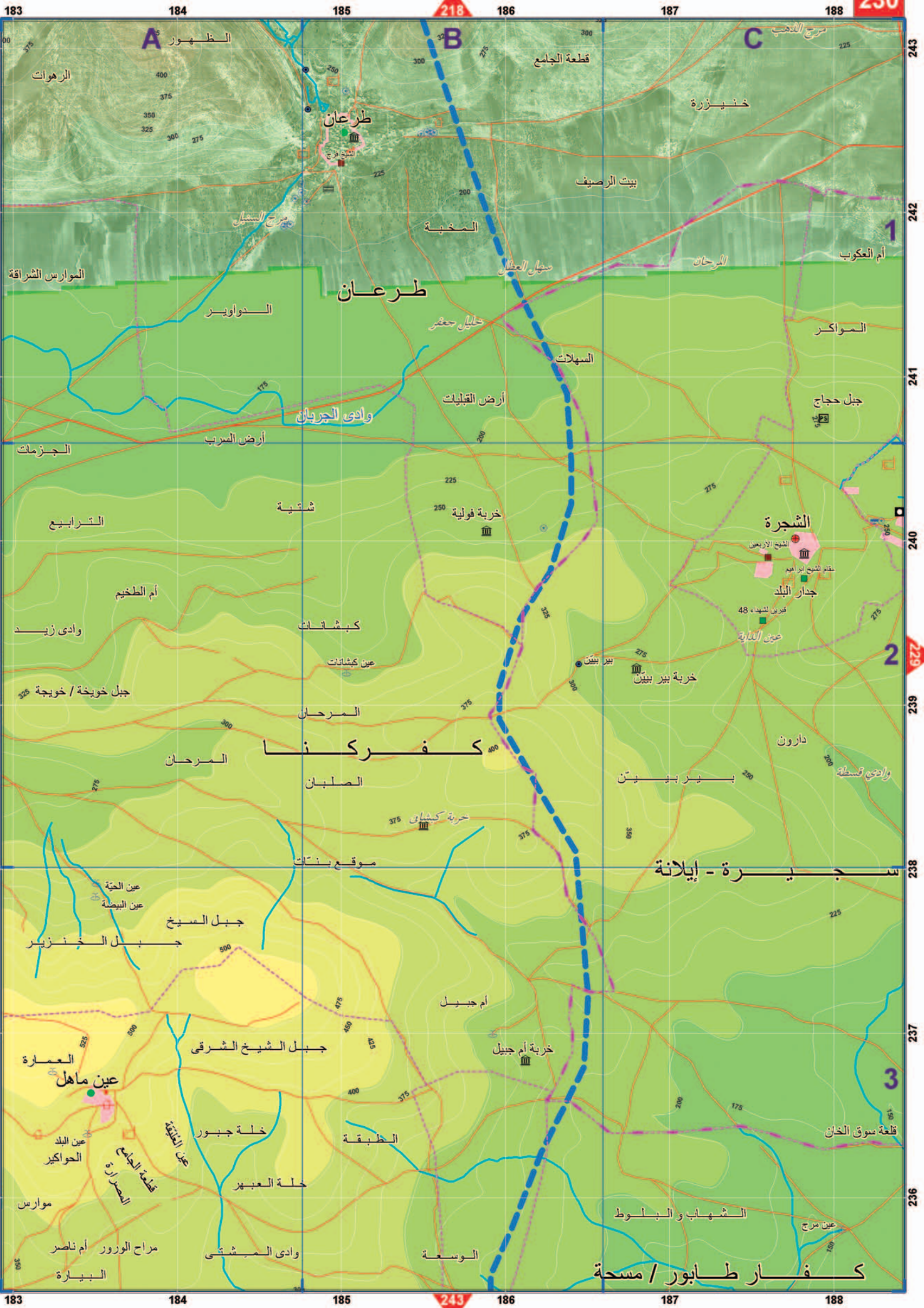
مقام الخضر

مقام الخضر

مقام الخضر

مقام الخضر

مقام الخضر



243
242
241
240
239
238
237
236

243
242
241
240
239
238
237
236

183 184 185 186 187 188

183 184 185 186 187 188

A

B

C

2

3

طرعان

الشجرة

كفر كنا

سجيرة - ايلانة

كفار طابور / مسحة

طرعان

وادي الجريان

المرحان

جبل الشيخ

جبل الشيخ الشرقي

عين ماهل

وادي المششى

قطعة الجامع

بيت الرصيف

المخبة

سجل العطل

خليل حمير

المهلات

ارض القبليات

خربة فولية

شمثية

أم الطخيم

كباشات

عين كباشات

المرحان

الصلبان

موقع بنات

عين الحية
عين البيضة

جبل الخنزير

العمارة

عين البلد
الحواكير

المصرارة
قطعة الجامع

موراس

مراح الزورور
أم ناصر
البيارة

خنيصرة

المرحان

المواكير

جبل حجاج

الشجرة

الشيخ الاربعين

مقام الشيخ ابراهيم

جدار البلد

قرين لشهداء 48

عين الداية

بئر بينين

خربة بئر بينين

دارون

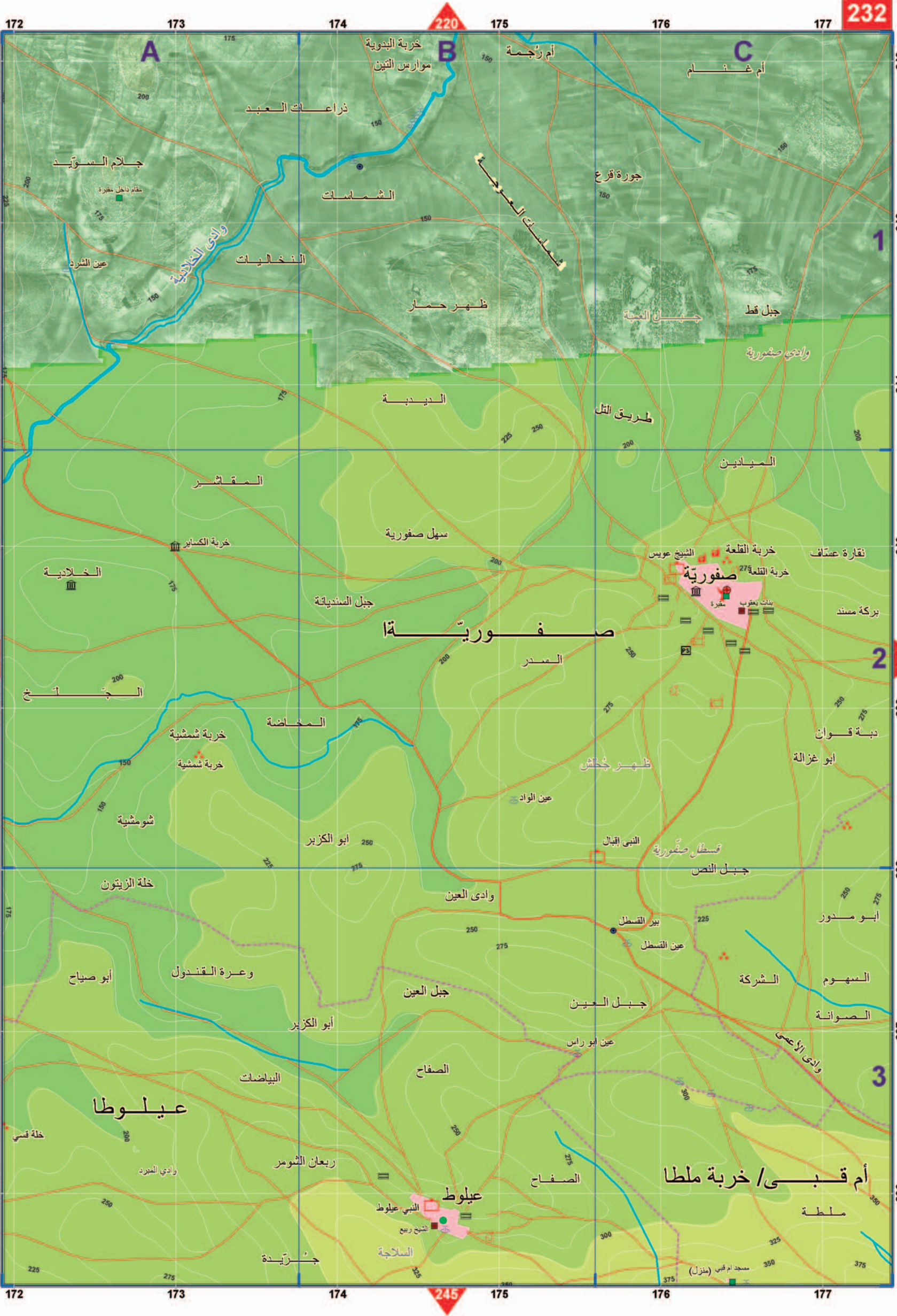
بيري بينين

قلعة سوق الخان

الشهاب والبلوط

عين مرج

الوسعة



172

173

174

175

176

177

243

242

241

240

239

238

237

236

172

173

174

175

176

177

220

243

242

241

240

239

238

237

236

245

A

B

C

1

2

3

خربة البدوية
موارس الثين

أم رُجْمة

أم غنّام

ذراعات العبد

جلام السويّد

مقام داخل مقبرة

عين الشرد

الشمسات

النخاليات

ظهر حمار

جورة قرع

جبل قط

وادي صفورية

الديبة

طريق التل

الميادين

المقاشر

سهل صفورية

الشيخ عويس

خربة القلعة

نقارة عسّاف

صَفُورِيَّة

خربة القلعة²⁷

بنات يعقوب

الخلادية

خربة الكسائر

جبل السديانة

المصدر

بركة مسند

الجـانـح

خربة شمسية

المخاضة

خربة شمسية

شومشية

ظهر جُحش

عين الوادح

دبة قنوان

أبو غزالة

أبو الكزبر

النبي إقبال

مسطار صفورية

جبل النص

خلة الزيتون

وادي العين

أبو مدور

أبو صياح

وعرة القندول

جبل العين

جبل العين

المهوم

أبو الكزبر

الشركة

الصوانة

البياضات

الصفاح

عين أبو رأس

وادي الأعمى

عِيلُوطَا

خلة قسي

وادي المفرد

ربعان الشومر

عِيلُوطَا

النبي عيلوط

الشيخ ربيع

السلاجة

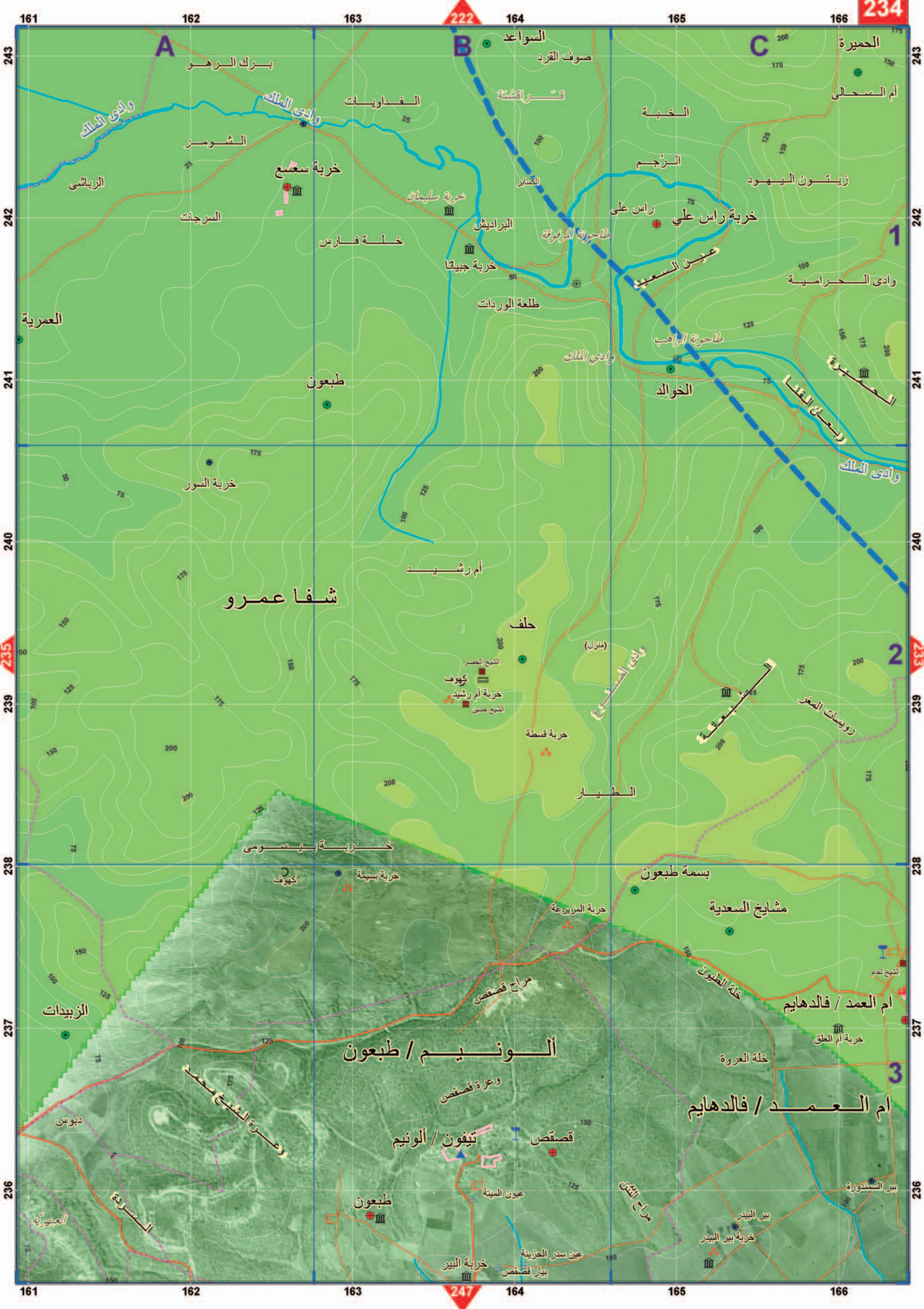
الصفاح

أم قبي/ خربة ملطا

ملطة

مسجد أم قبي (منزل)

جَرَيْدَة



222

243

243

242

242

241

241

240

240

239

239

238

238

237

237

236

236

247

161

166



A

B

C

أرض الشرقية

ابو طربوش

تل الفار

تل الفار

نيسر

وادي الملك

إبطن

الشيخ محمد
خرابة إبطن

نيسر

مصنع أسمنت

تل الهرج

الرميحات

أم القبلة
قود أم قبيلة

عيون الزورد

ياجور

خرابة الهرج

كفار حاسيديم

كفار حسيديم

ياجور

مشق ياجور

مشق ياجور

البياتين

البيات

وادي ابو حبة

الزراعة

الفرش

الذيل

الخبة

تل العمار

آية رحمة
خرابة تل العمار

روحانا

الصفاح

غابة جلمة

وادي الشمارية

الجزن

الجزن

جسر الحارثية

عين الخوز

رُحراح البياض

عين البلد

رُحراح البياض

عين العلق

عين العلق

عسفيا

عسفيا

عين العلق

عين العلق

عين البلد

رُحراح البياض

خرابة الشلقية

الخرابة الشرقية

الشوباش

وادي الشاعر

وادي الشاعر

عين العمار

بهر الحارثية

خرابة الحارثية

شعار أماقيم

شعار أماقيم

الحارثية

ع س ف

5000

500

500

500

500

500

500

500

500

500

500

500

500

500

500

500

500

500

500

500

500

500

500

500

500

500

500

500

500

500

500

500

500

500

500

500

500

500

500

500

500

500

500

500

500

500

500

500

500

500

500

500

500

500

500

500

500

500

500

500

500

500

500

500

500

500

500

500

500

500

500

500

500

500

500

500

500

500

500

500

500

500

500

500

500

500

500

500

500

500

500

500

500

500

500

500

500

500

500

500

500

500

500

500

500

500

500

500

500

500

500

500

500

500

500

500

500

500

500

500

500

500

500

500

500

500

500

500

500

500

500

500

500

500

500

500

500

500

500

500

500

500

500

500

500

500

500

500

500

500

500

500

500

500

500

500

500

500

500

500

500

500

500

500

500

500

500

500

500

500

500

500

500

500

500

500

500

500

500

500

500

500

500

500

500

500

500

500

500

500

500

500

500

500

500

500

500

500

500

500

500

500

500

500

500

500

500

500

500

500

500

500

500

500

500

500

500

500

500

500

500

500

500

500

500

500

A

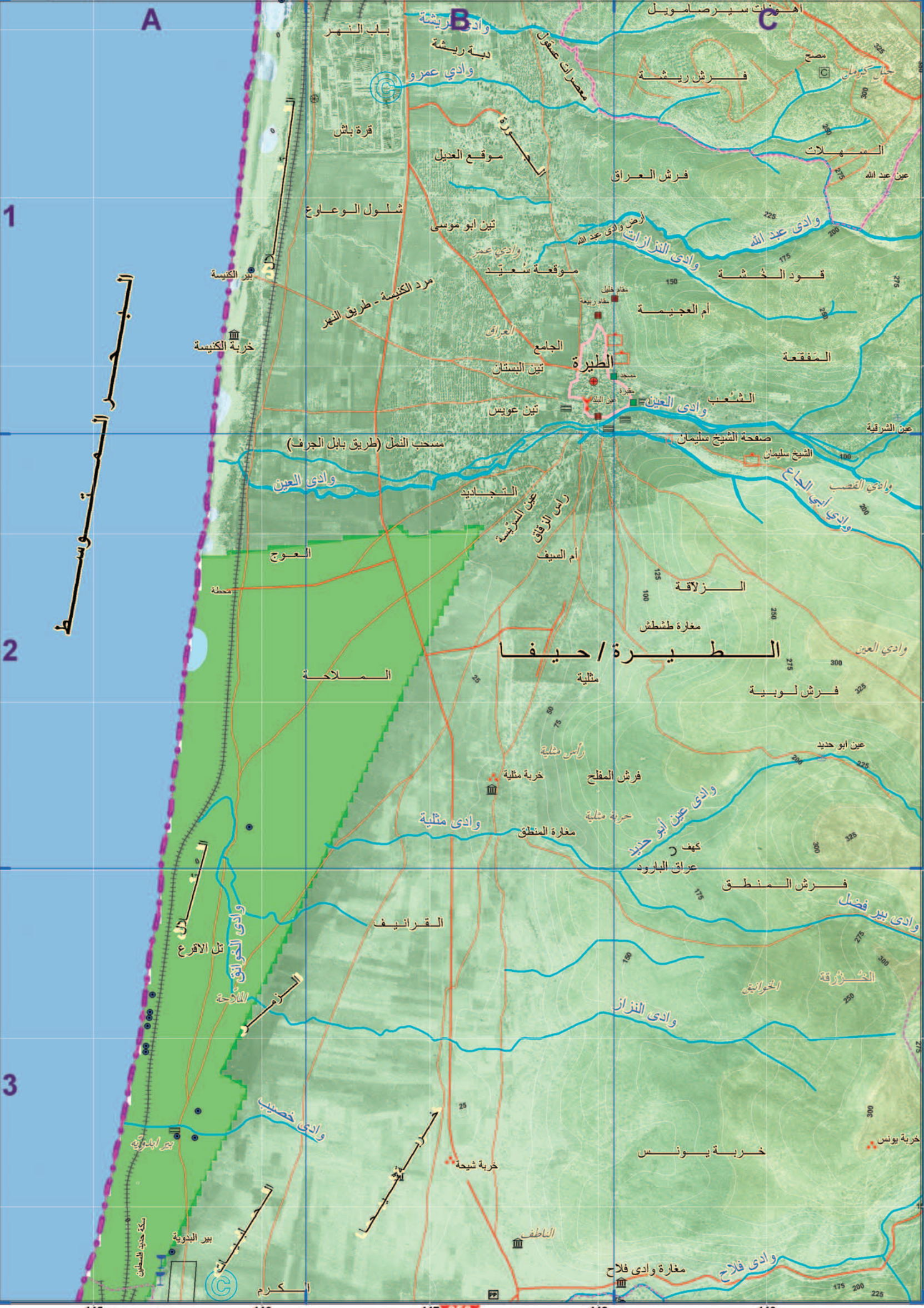
B

C

1

2

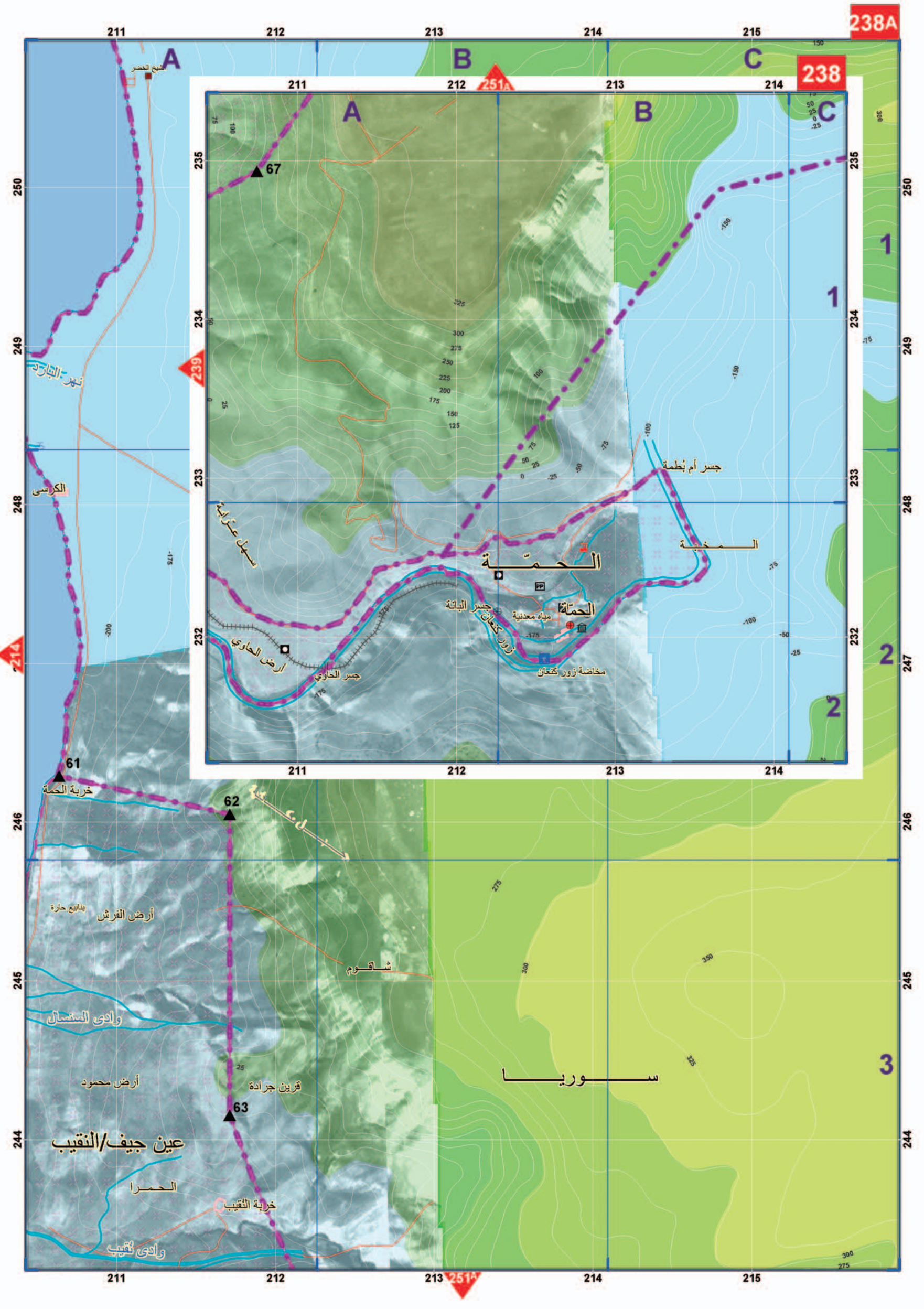
3



الطيبة / حيفا



اهوازات سيرصامويل
 مصح
 جبل كرميان
 السهيلات
 عين عبد الله
 فرش ريشة
 فرش العراق
 قود الخشة
 أم العجيمة
 المفقعة
 عين الشرقية
 وادي العيون
 صفحة الشيخ سليمان
 الشيخ سليمان
 وادي أبي الجاغ
 وادي العيون
 مغارة طشطش
 فرش لوبية
 عين أبو حديد
 فرش المنطق
 وادي بئر فضل
 العزوقة
 الخواتيق
 وادي النزاز
 خربة يونس
 وادي فلاح
 مغارة وادي فلاح
 باب النهر
 دبة ريشة
 وادي عمرو
 معصرات عمقون
 فرقة باش
 موقع العديل
 شلول الوعاوع
 تين أبو موسى
 وادي عمر
 موقعة شعيب
 الجوامع
 تين البستان
 تين عويس
 وادي العين
 مسحب النمل (طريق بابل الجرف)
 وادي العين
 العوج
 محطة
 الملاحه
 مثلية
 رأس مثلية
 خربة مثلية
 فرش المفلح
 خربة مثلية
 مغارة المنطق
 وادي مثلية
 القرائيف
 وادي الخرائيق
 تل الاقرع
 اللاحه
 وادي خصيب
 بئر البندوية
 ملكة حيد السطين
 الكرم
 الناطف
 خربة شيحة



238A

238

211

212

213

214

215

250

249

248

247

246

245

244

211

212

213

214

215

250

249

248

247

246

245

244

نهر الجارد

الكرسي

خربة الحماة

أرض الفرش

وادي السفسال

عين جيف/النقيب

وادي نقيب

A

B

C

A

B

C

67

234

233

232

211

212

213

214

235

234

233

232

235

234

233

232

235

234

233

232

235

234

233

232

235

234

233

232

235

234

233

232

235

234

233

232

235

234

233

232

235

234

233

232

235

234

233

232

235

234

233

232

235

234

233

232

235

234

233

232

235

234

233

232

235

234

233

232

235

234

233

232

235

234

233

232

235

234

233

232

235

234

233

232

235

234

233

232

235

234

233

232

235

234

233

232

235

234

233

232

235

234

233

232

235

234

233

232

235

234

233

232

235

234

233

232

235

234

233

232

235

234

233

232

235

234

233

232

235

234

233

232

235

234

233

232

235

234

233

232

235

234

233

232

235

234

233

232

235

234

233

232

235

234

233

232

235

234

233

232

235

234

233

232

235

234

233

232

235

234

233

232

235

234

233

232

235

234

233

232

235

234

233

232

235

234

233

232

235

234

233

232

235

234

233

232

235

234

233

232

235

234

233

232

235

234

233

232

235

234

233

232

235

234

233

232

235

234

233

232

235

234

233

232

235

234

233

232

235

234

233

232

235

234

233

232

235

234

233

232

235

234

233

232

235

234

233

232

235

234

233

232

235

234

233

232

235

234

233

232

235

234

233

232

235

234

233

232

235

234

233

232

235

234

233

232

235

234

233

232

235

234

233

232

235

234

233

232

235

234

233

232

235

234

233

232

235

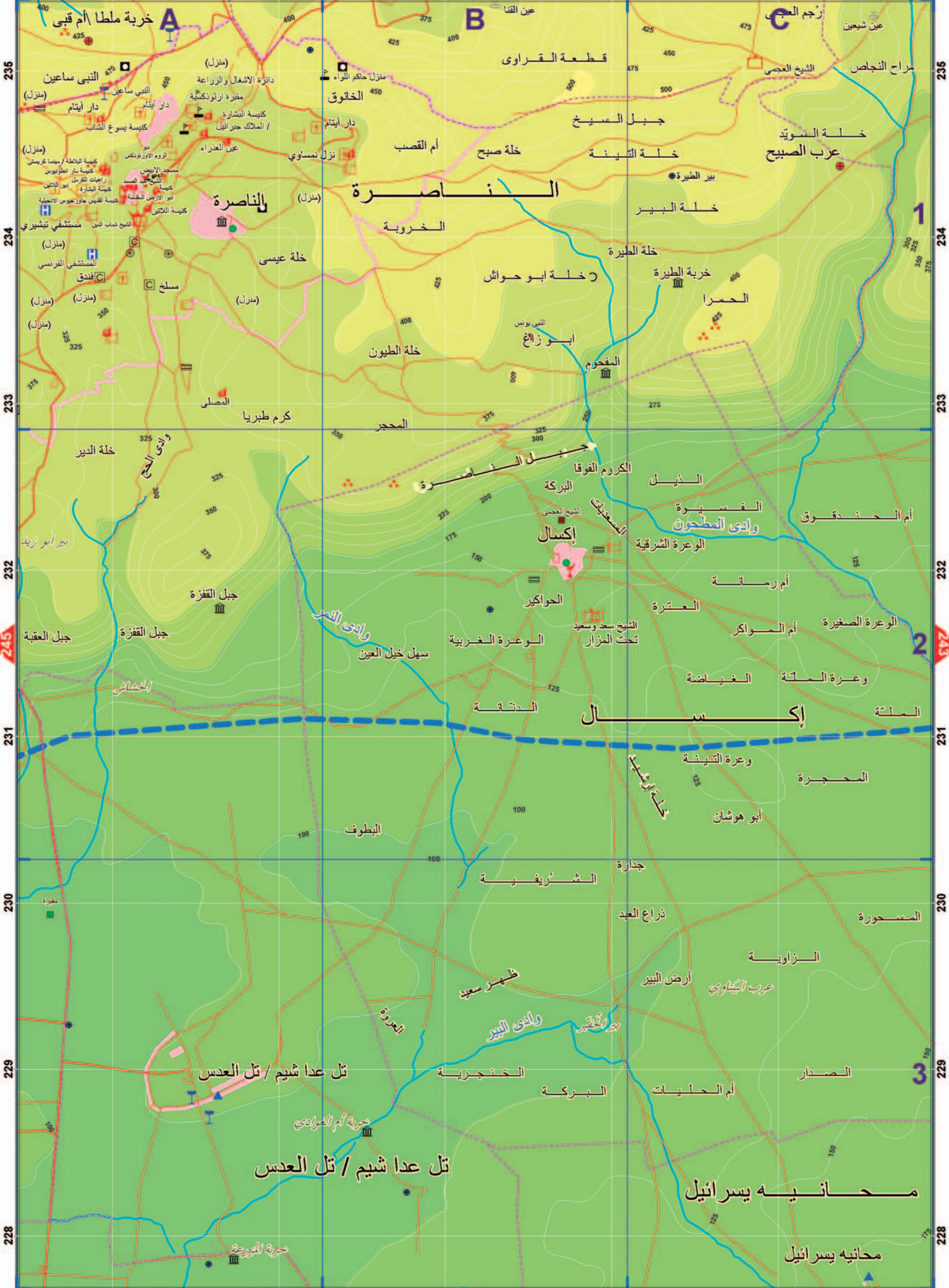
234

233

232

235

234



كفارها هوريشا

كفارها هوريش

بيافة الناصرة

بيافة الناصرة

جنيجار

مزارع

كفار جدعون

المجيدل

المجيدل

معلول

قصر التوتير

خلة التفاح

عين البص

البلاطيات

عين الورد

الرابعان

السريسه

المصاريب

أم الشقيقة

الصالحية

خلة شعيت

كوم السدرة

العشرة

عين الحلوة

عين المالحه

الزيتون الغربي

زيتون المغرقة

عين القبة

مرجان

عين السراخنة

عين النقب

النقب

العقايب

تل شتود

عين شتود

شتود

أم الرز

مارس مجيدل

ش

ك

م

س

و

ع

ف

ج

د

ح

ط

ي

ق

ك

خ

د

ر

ز

س

ع

ف

ج

د

ح

ط

ي

ق

ك

خ

د

ر

ز

س

ع

ف

ج

د

ح

ط

ي

ق

ك

خ

د

ر

ز

س

ع

ف

ج

د

ح

ط

ي

ق

ك

خ

د

ر

ز

س

ع

ف

ج

د

ح

ط

ي

ق

ك

خ

د

ر

ز

س

ع

ف

ج

د

ح

ط

ي

ق

ك

خ

د

ر

ز

س

ع

ف

ج

د

ح

ط

ي

ق

ك

خ

د

ر

ز

س

ع

ف

ج

د

ح

ط

ي

ق

ك

خ

د

ر

ز

س

ع

ف

ج

د

ح

ط

ي

ق

ك

خ

د

ر

ز

س

ع

ف

ج

د

ح

ط

ي

ق

ك

خ

د

ر

ز

س

ع

ف

ج

د

ح

ط

ي

ق

ك

خ

د

ر

ز

س

ع

ف

ج

د

ح

ط

ي

ق

ك

خ

د

ر

ز

س

ع

ف

ج

د

ح

ط

ي

ق

ك

خ

د

ر

ز

س

ع

ف

ج

د

ح

ط

ي

ق

ك

خ

د

ر

ز

س

ع

ف

ج

د

ح

ط

ي

ق

ك

خ

د

ر

ز

س

ع

ف

ج

د

ح

ط

ي

ق

ك

خ

د

ر

ز

س

ع

ف

ج

د

ح

ط

ي

ق

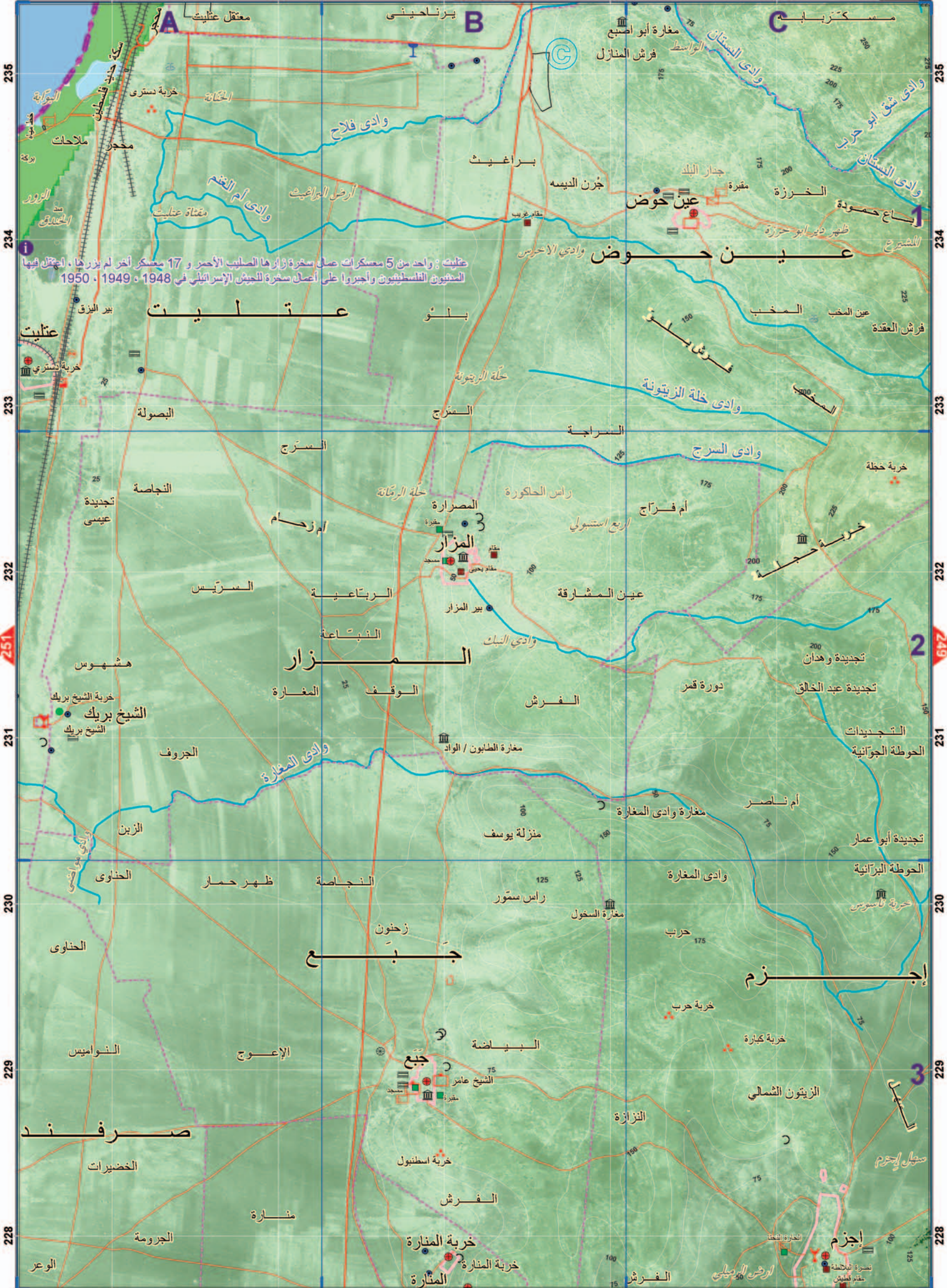
ك

خ

د

ر

ز



عنتابت: واحد من 5 معسكرات صلال سفرة زارها الصليب الأحمر و 17 معسكر آخر لم يزرها. اجتمعت فيها السفيرة الفلسطينيون واجبروا على أعمال سفرة للجيش الإسرائيلي في 1948 . 1949 . 1950

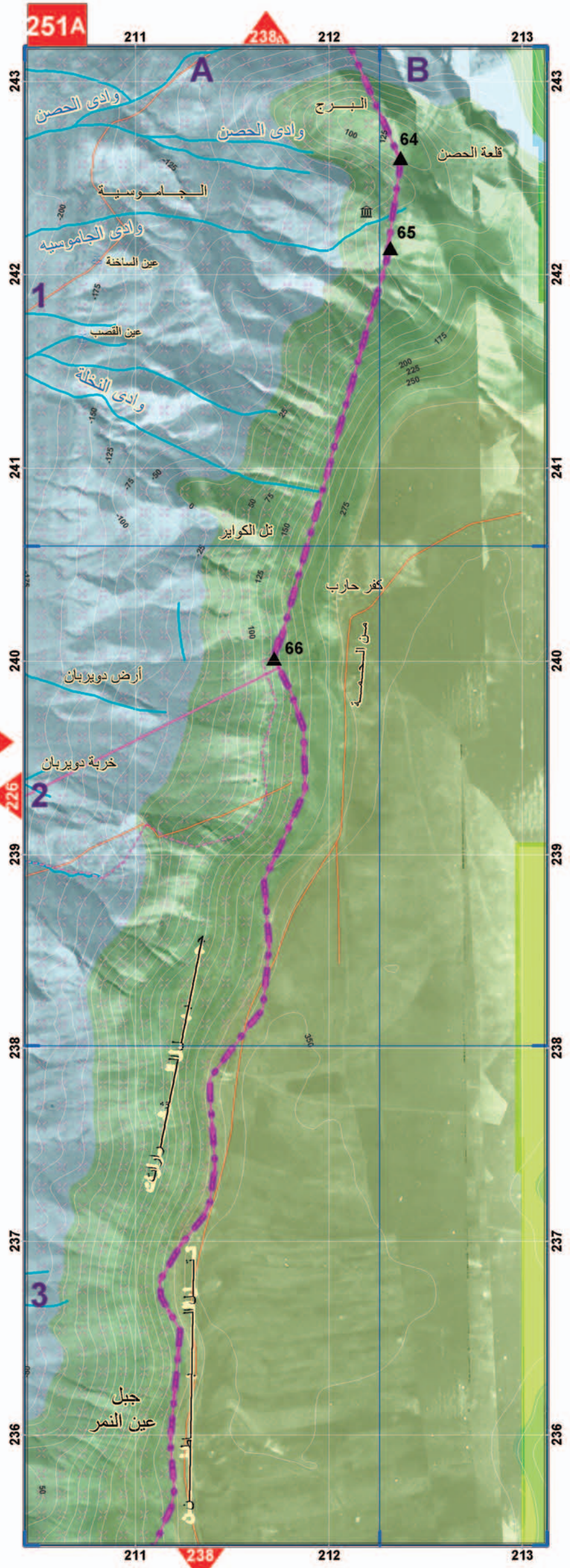
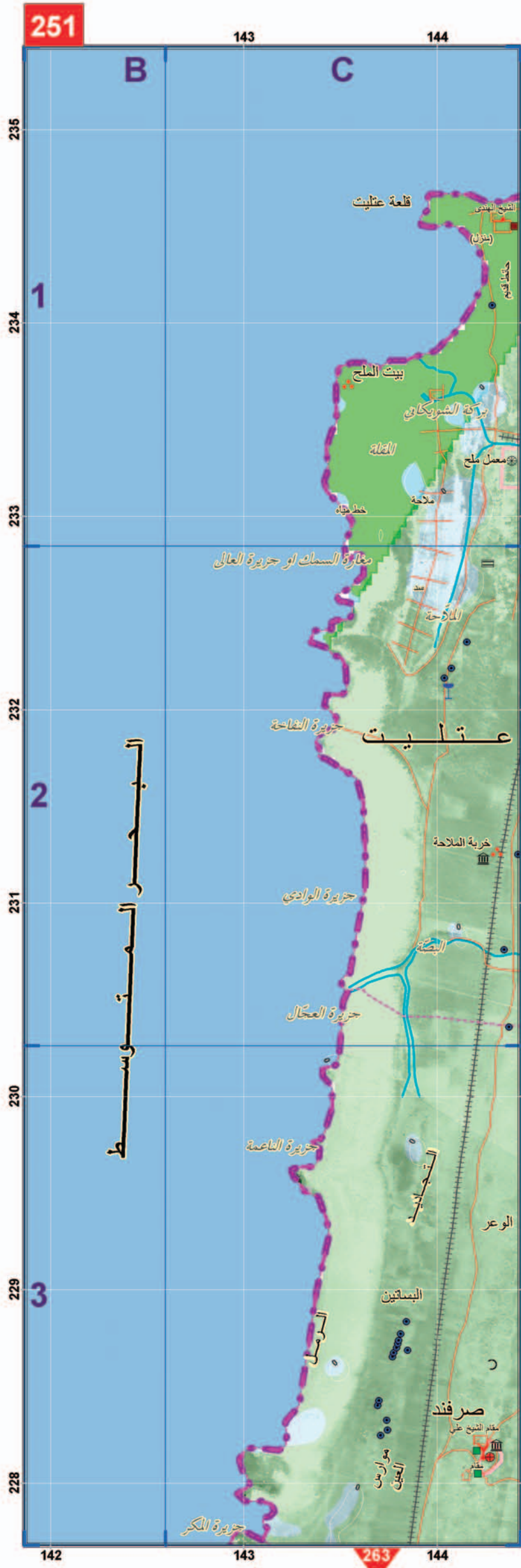
عنتابت

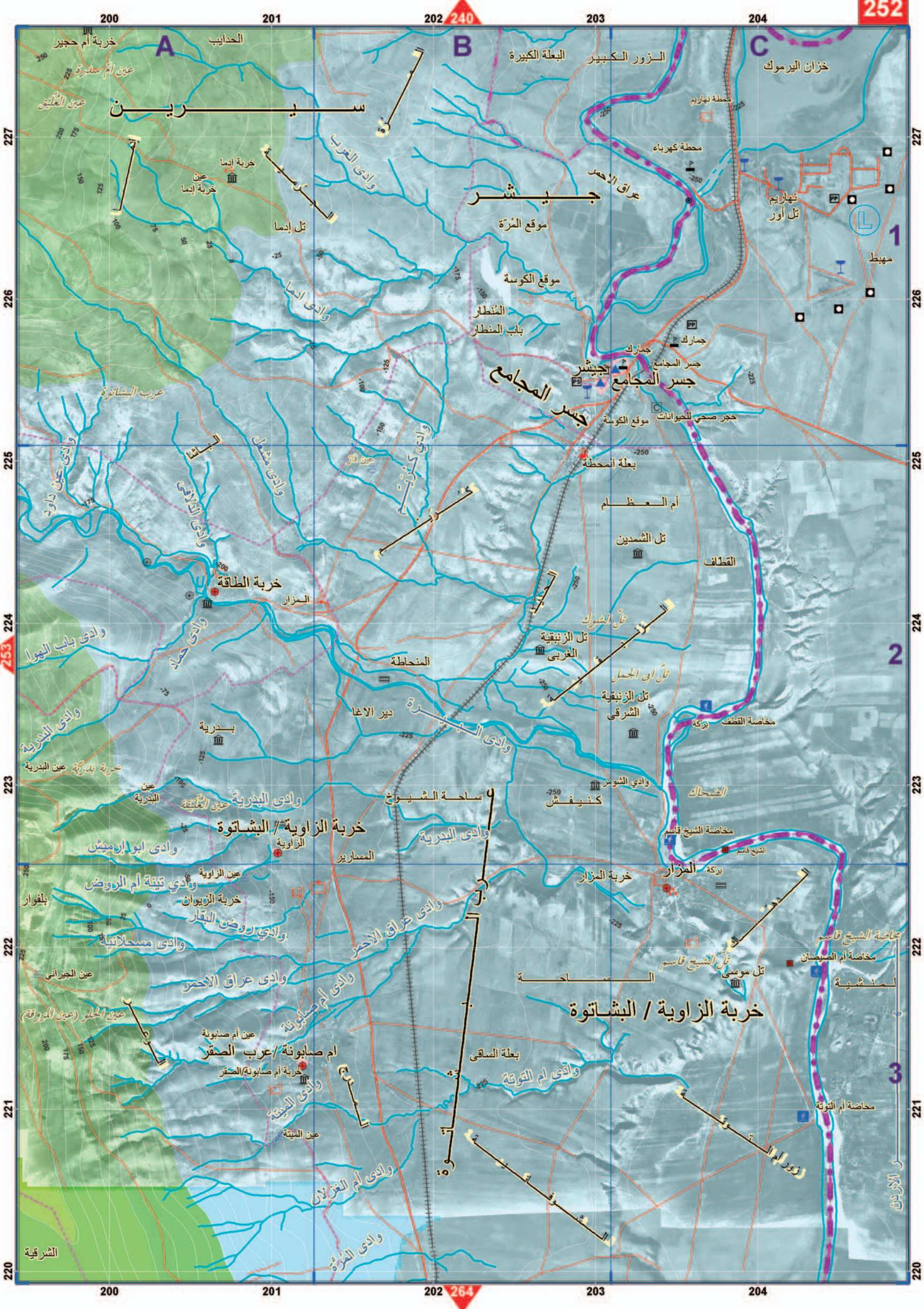
المزار

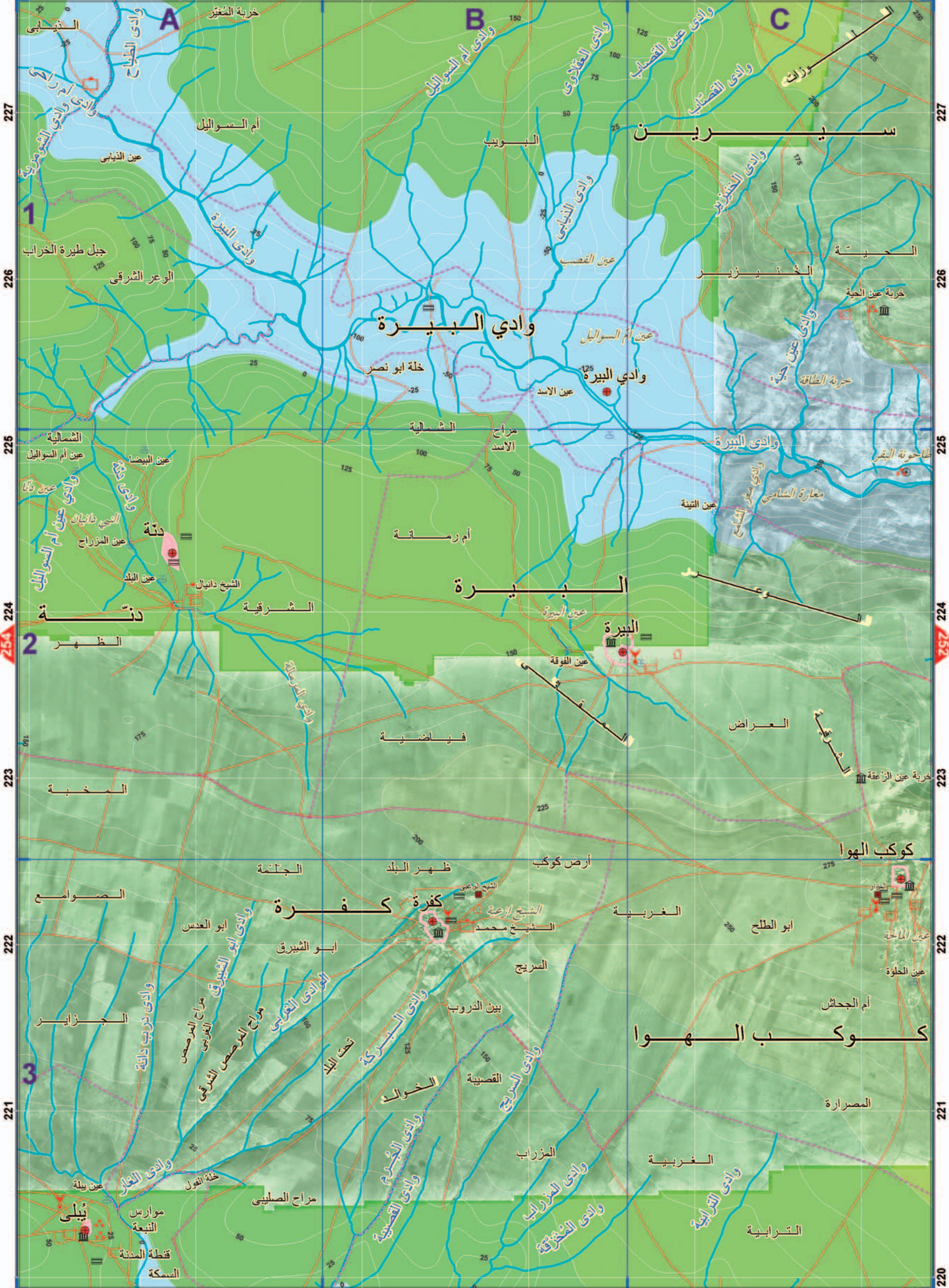
جبع

إجزم

صرفند







وادي البيرة

البيـرة

كوكب الهوا

كوكب الهوا

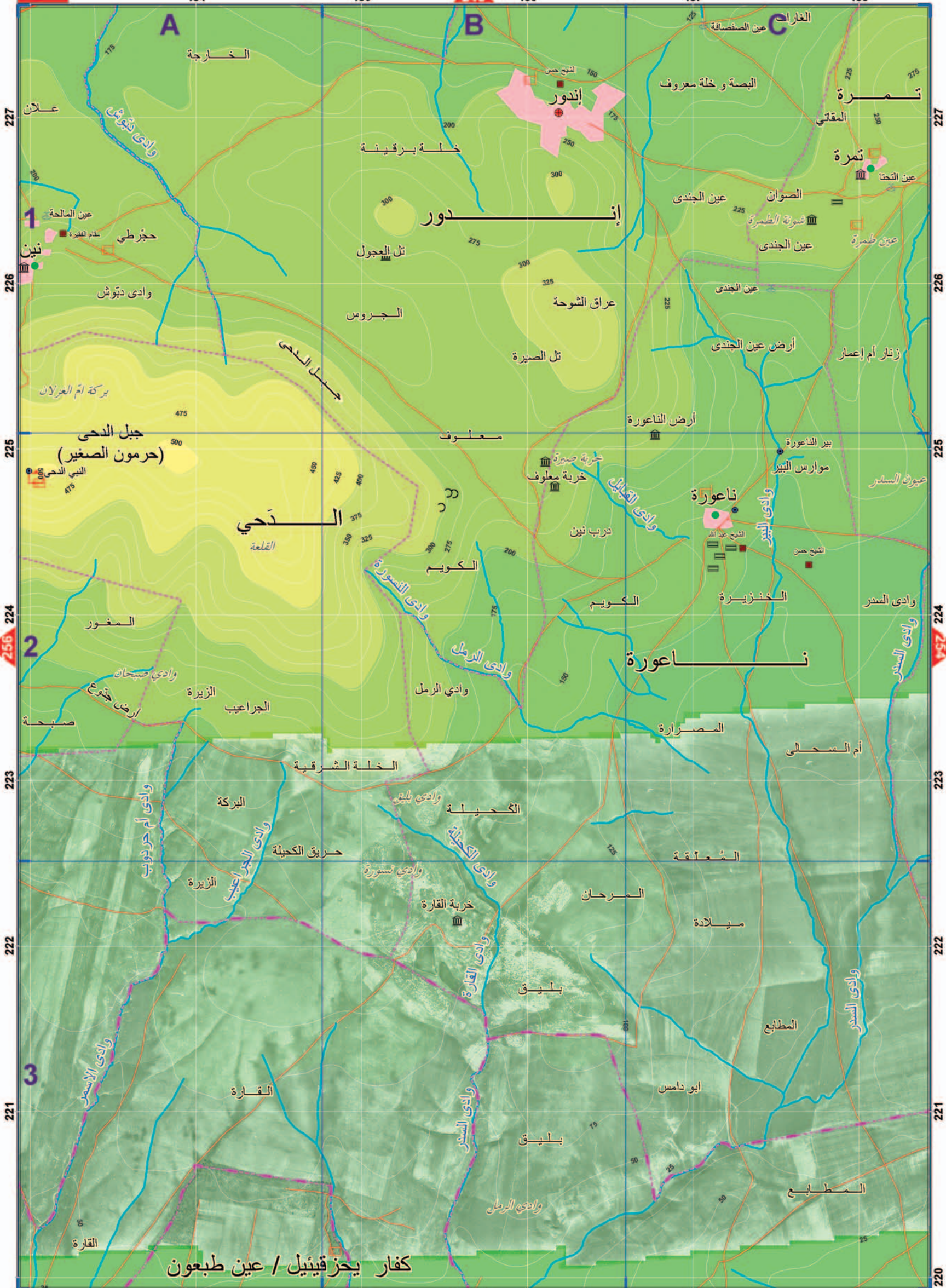
كفرة

1

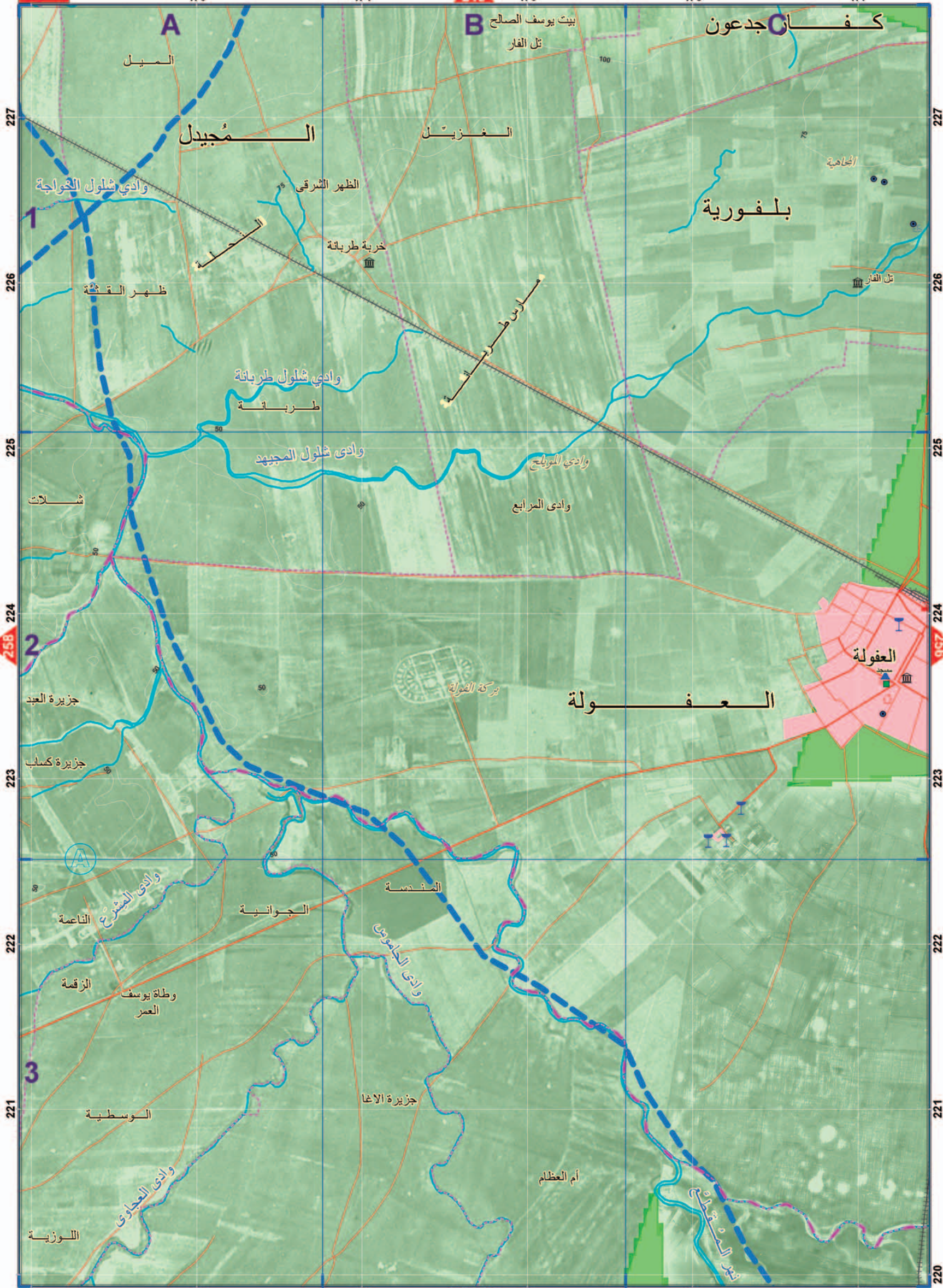
2

3





كفار يحزقيشيل / عين طبعون



227

227

226

226

225

225

224

224

223

223

222

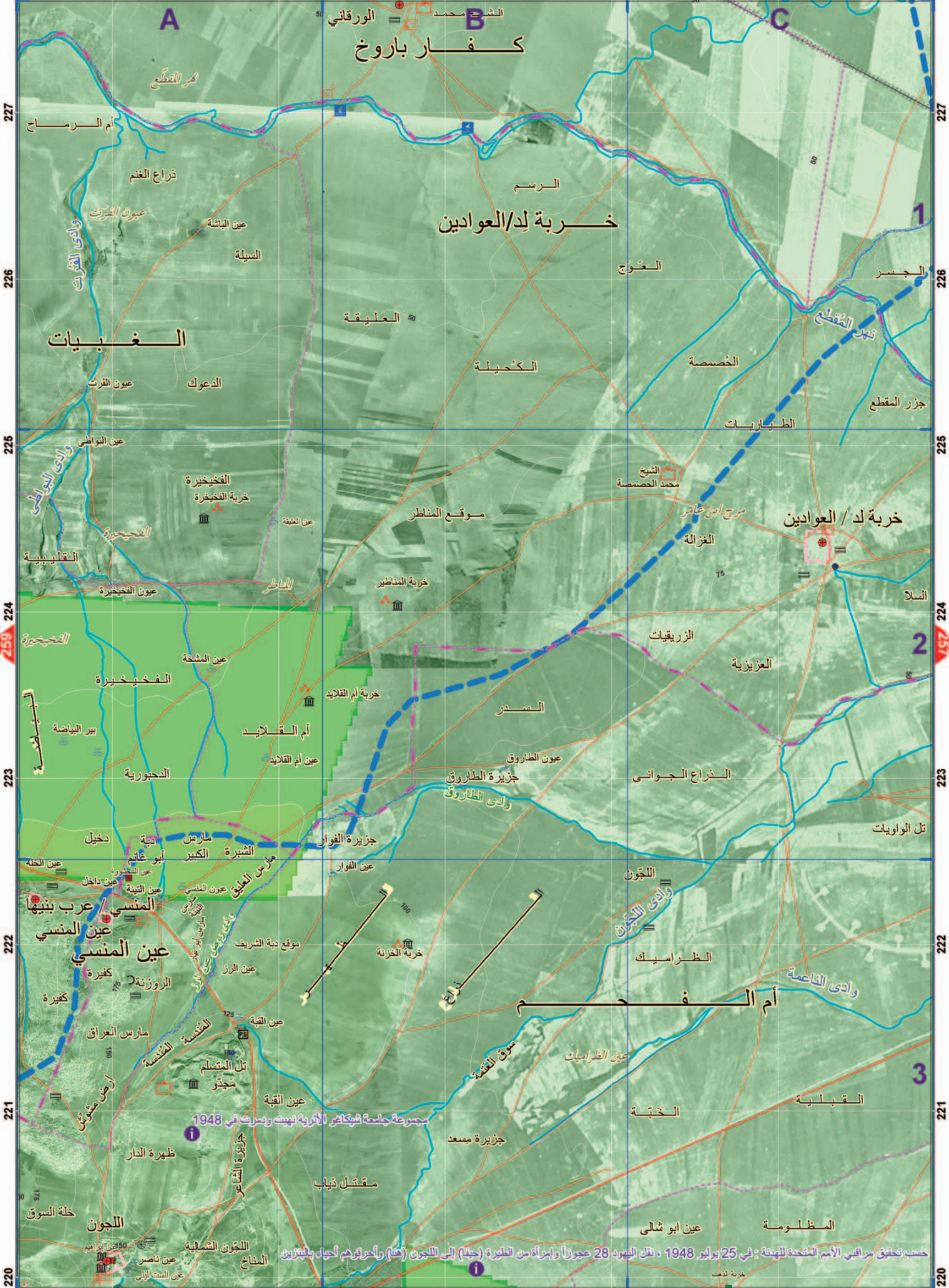
222

221

221

220

220



كفار باروخ

خربة لد/العوادين

خربة لد / العوادين

أم الرمماح
ذراع الغنم
عينون الفرت
وادي القرت

الغبيات

عين النواطي
وادي النواطي

القلبيبية
عينون الفخخيرة

المخجيرة

بئر البياضة

الدحورية

دخيل

عين المنسي
عرب بنيتها

كفيرة

اللاجون

خلة السوق

عين الباشة
السيلة

الدعوك
عينون الفرت

الفخخيرة
خربة الفخخيرة

عين المشخة
الفخخيرة

عين المشخة
الفخخيرة

بئر البياضة

الدحورية

دخيل

عين المنسي
عرب بنيتها

كفيرة

اللاجون

خلة السوق

الرسم
العلاجية

العليقة

الكحيلة

موقع المناظر

خربة المناظر

خربة أم القلايد

أم القلايد

عين أم القلايد

جزيرة الفوار

عين الفوار

عين القبة

مقتل ذباب

جزيرة مسعد

الورقاني
الشيخ محمد

العلاجية

الكحيلة

موقع المناظر

خربة المناظر

خربة أم القلايد

أم القلايد

عين أم القلايد

جزيرة الفوار

عين الفوار

عين القبة

مقتل ذباب

جزيرة مسعد

العلاجية

العلاجية

الكحيلة

موقع المناظر

خربة المناظر

خربة أم القلايد

أم القلايد

عين أم القلايد

جزيرة الفوار

عين الفوار

عين القبة

مقتل ذباب

جزيرة مسعد

العلاجية

العلاجية

الكحيلة

موقع المناظر

خربة المناظر

خربة أم القلايد

أم القلايد

عين أم القلايد

جزيرة الفوار

عين الفوار

عين القبة

مقتل ذباب

جزيرة مسعد

العلاجية

العلاجية

الكحيلة

موقع المناظر

خربة المناظر

خربة أم القلايد

أم القلايد

عين أم القلايد

جزيرة الفوار

عين الفوار

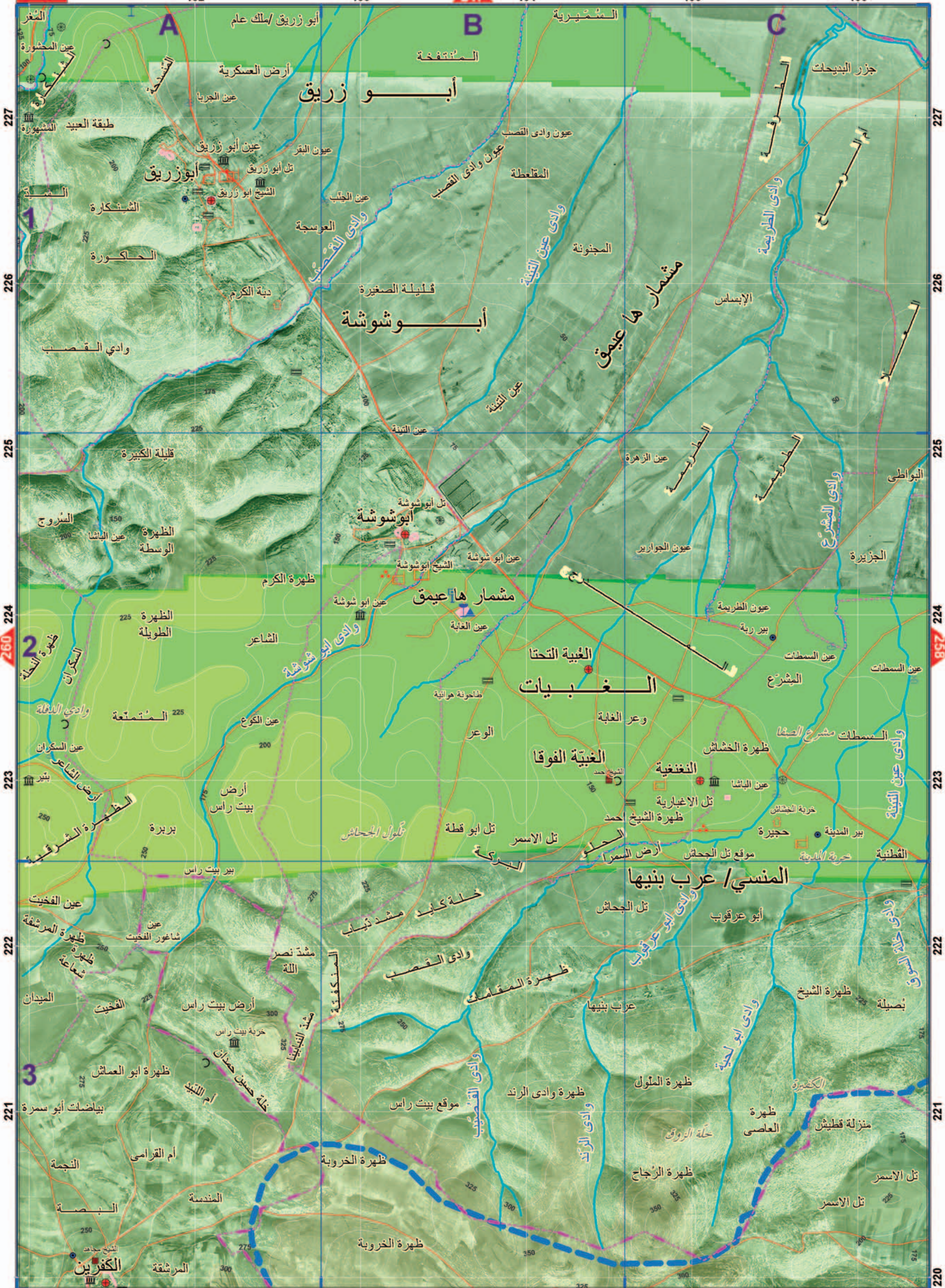
عين القبة

مقتل ذباب

جزيرة مسعد

مجموعة جامعة شيكاغو الأثرية نبيت وصرفت في 1948

حسب تحقيق مرابي الأمم المتحدة للهفنة : في 25 يوليو 1948 ، نقل اليهود 28 عجزاً وإمرأة من الطيرة (جنا) إلى اللجون (جنا) وأحرقتهم أحياء بالبنزين

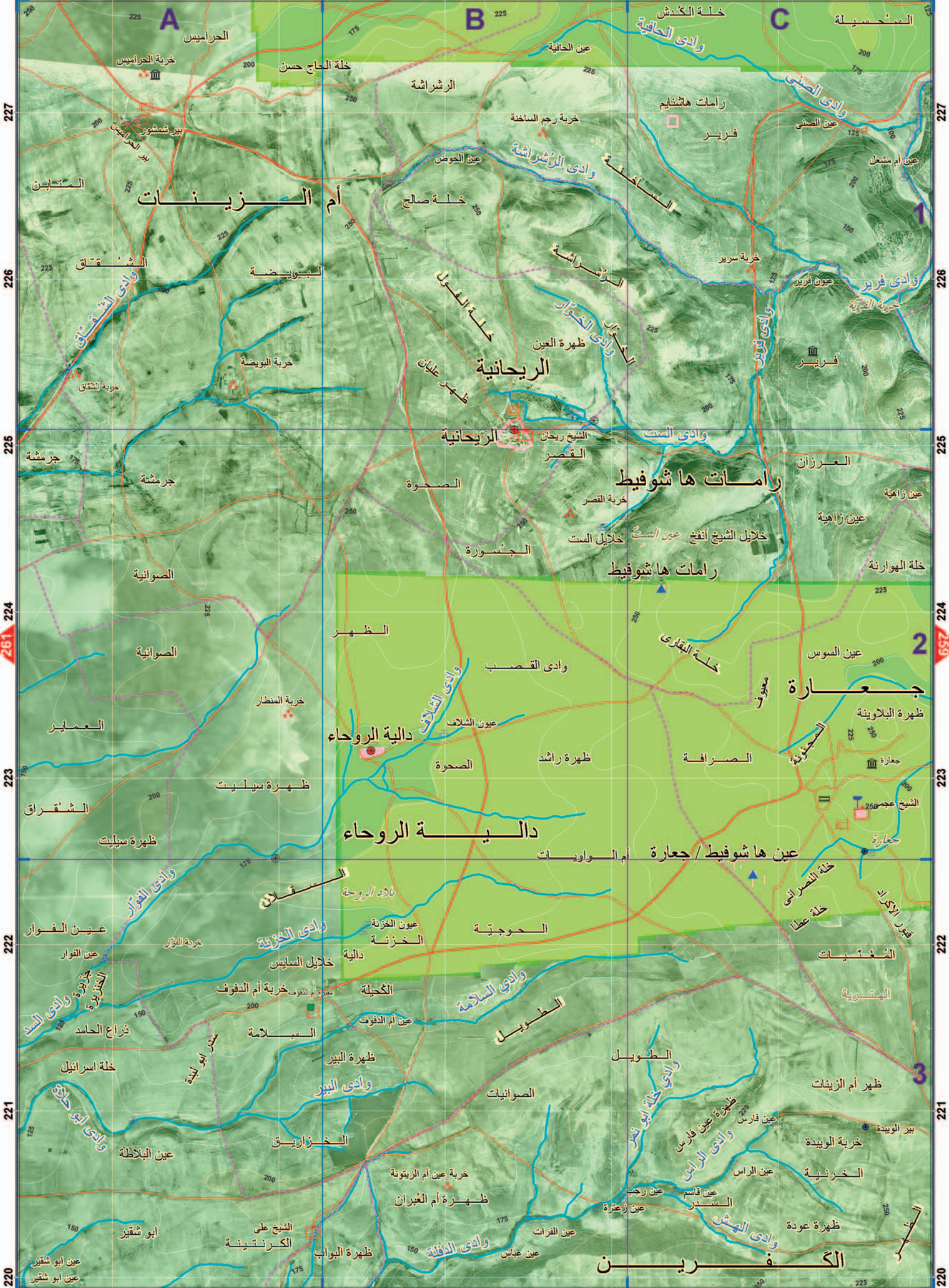


260

260

271

271



أم الزينات

الريحانية

رامات ها شوفيط

دالية الروحاء

دالية الروحاء

جماعة

عين ها شوفيط / جماعة أم الواويات

الكرفين

A

B

C

227

226

225

224

223

222

221

220

227

226

225

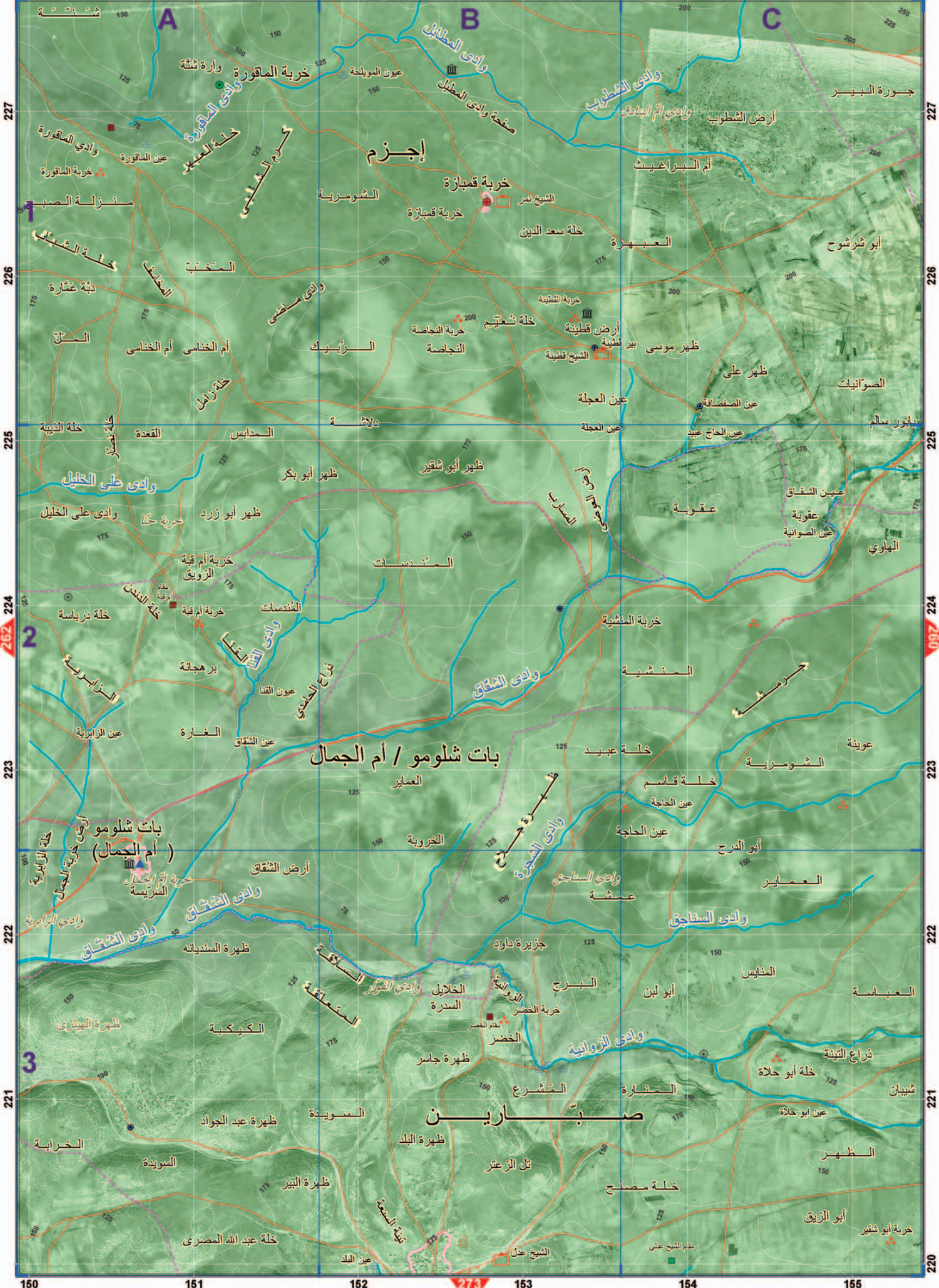
224

223

222

221

220



227

226

225

224

223

222

221

220

227

226

225

224

223

222

221

220

150

151

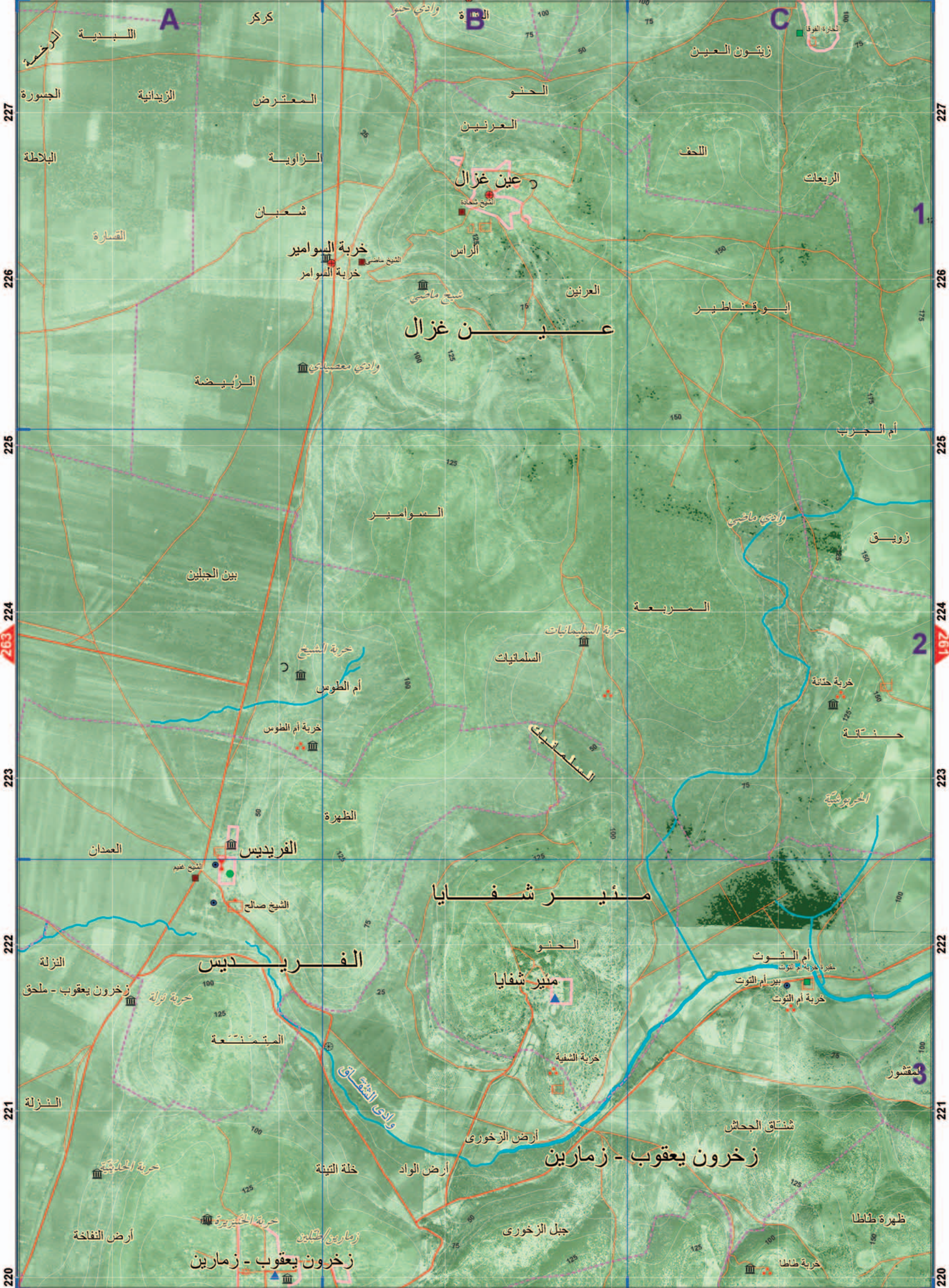
152

273

153

154

155



عين غزال

عين غزال

منير شفايا

الفريديس

منير شفايا

زخرون يعقوب - زمارين

زخرون يعقوب - زمارين

A

B

C

227

227

1

226

226

225

225

224

224

2

223

223

222

222

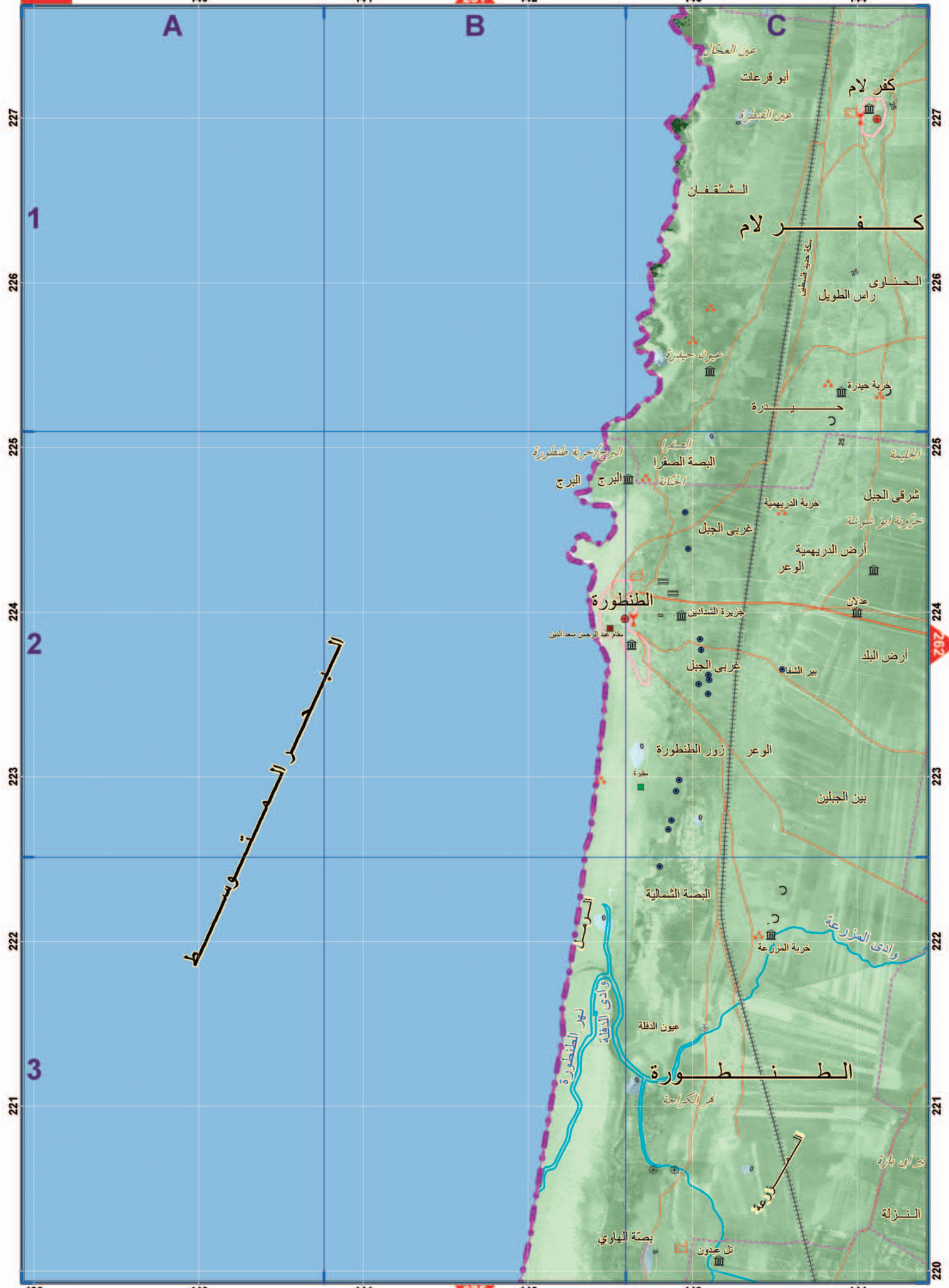
3

221

221

220

220



كفر لام

الطنطورة

الطنطورة

السمتة ووسط

عين العجّال

أبو فرعات

عين القنطرة

الشقة فان

كفر لام

الحنواي

راس الطويل

صيرك حيدر

خربة حيدر

يدر

البرج/خربة طنطورة

البصة الصفراء

البرج

الجليمة

خربة الدريهمية

شرقي الجبل

خربة البر شوشة

غربي الجبل

أرض الدريهمية

الوعر

عدلان

مقام عبد الرحمن سعد الدين

جزيرة الشدادين

غربي الجبل

بئر الشفا

أرض البلد

زور الطنطورة

الوعر

بين الجبلين

البصة الشمالية

خربة المزروعة

وادي المزروعة

عيون الدفلة

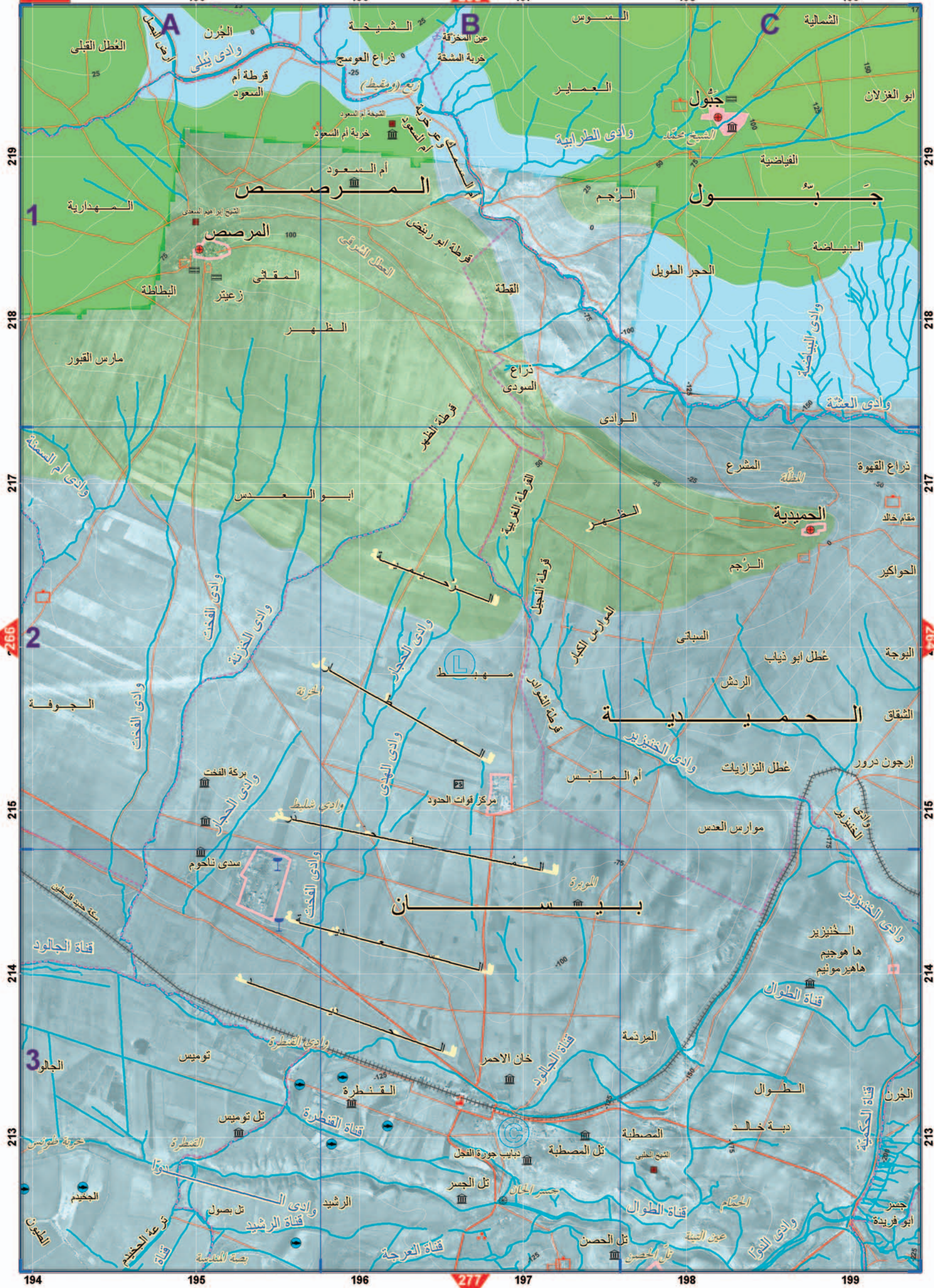
ممر الكراجة

بئر باوة

النفلة

بصّة الهاوي

تل عدون



219

218

217

216

215

214

213

219

218

217

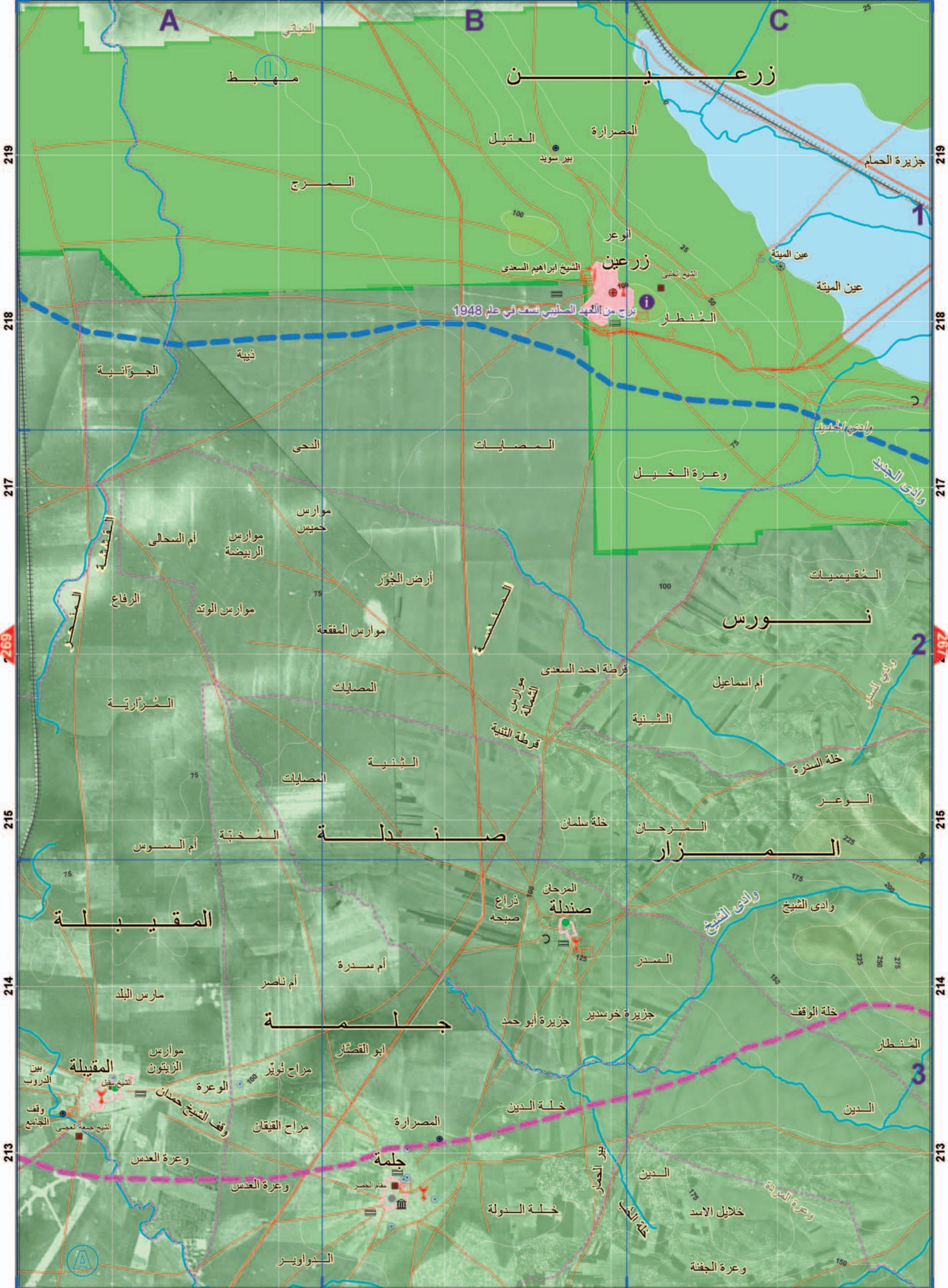
216

215

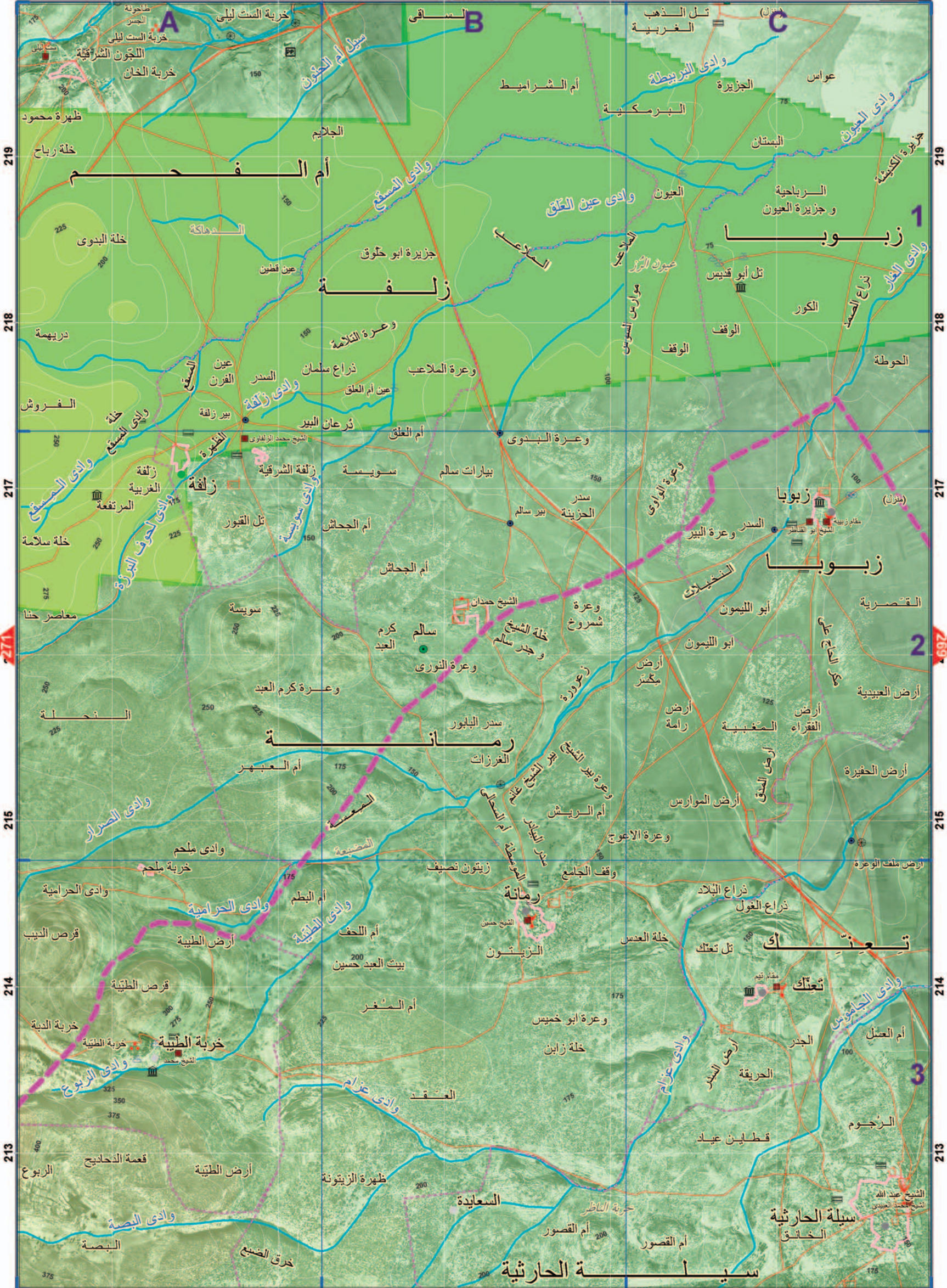
214

213

178 179 180 181 182



178 179 180 181 182



219

218

217

216

215

214

213

219

218

217

216

215

214

213



السندياتة

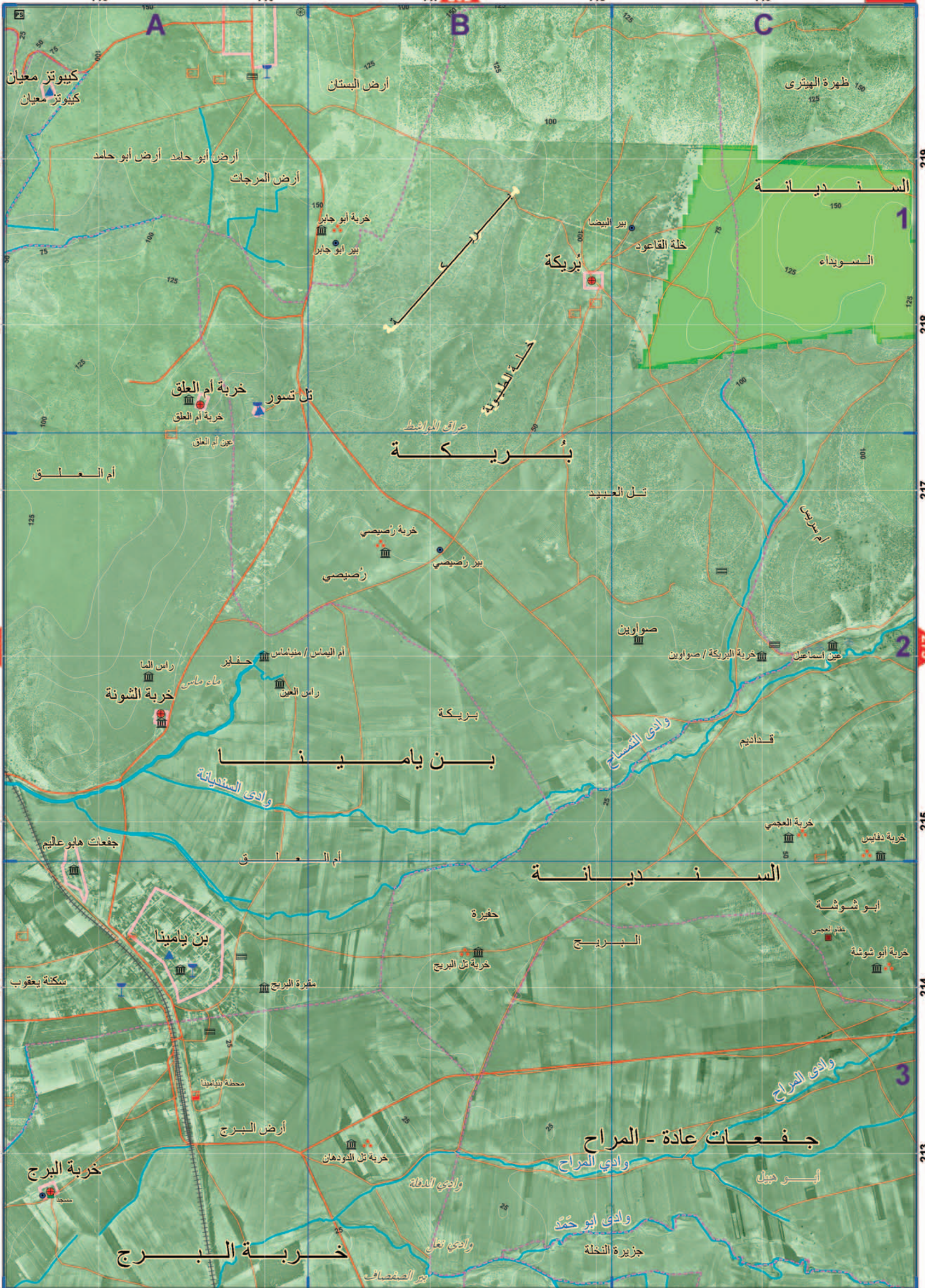
أم الشوف

قنا

جفعات عادة - المراح

جفعات عادة - المراح

كفر قرا



كيبوتز معين
كيبوتز معين

أرض البستان

ظهرة الهيتري

أرض أبو حامد أرض أبو حامد

أرض المرحات

السندانية 1

خربة أبو جابر
بئر أبو جابر

بئر البيضاء

خلعة القاعد

السويداء

بريكة

خربة أم العلق
خربة أم العلق

تل تسور

عراق اللامشط

بريكة

أم العلق

تل العبيد

خربة رصيصي

بئر رصيصي

رصيصي

أم عريش

راس الما

أم اليماس / مقياس

حفايز

صواوين

خربة البريكة / صواوين

عين اسماعيل

خربة الشونة

مات ماس

راس الخين

بريكة

وادي التماسح

قدايم

بن يامينا

وادي السندانية

خربة العجمي

خربة دفايس

أم العلق

السندانية

جفعات هابو عالم

أبو شوشة

بن يامينا

حفيرة

البريج

خربة أبو شوشة

مسكنة يعقوب

مقبرة البريج

مقبرة البريج

خربة تل البريج

مقام العجمي

خربة البرج

أرض البرج

خربة تل اللودهان

جفعات عادة - المراح

وادي المراح

أبو حنين

خربة البرج

وادي الدقنة

وادي أبو حمدة

جزيرة النخلة

وادي نعل

بئر الصفصاف

A

B

C

219

219

1

218

218

217

217

216

216

2

215

215

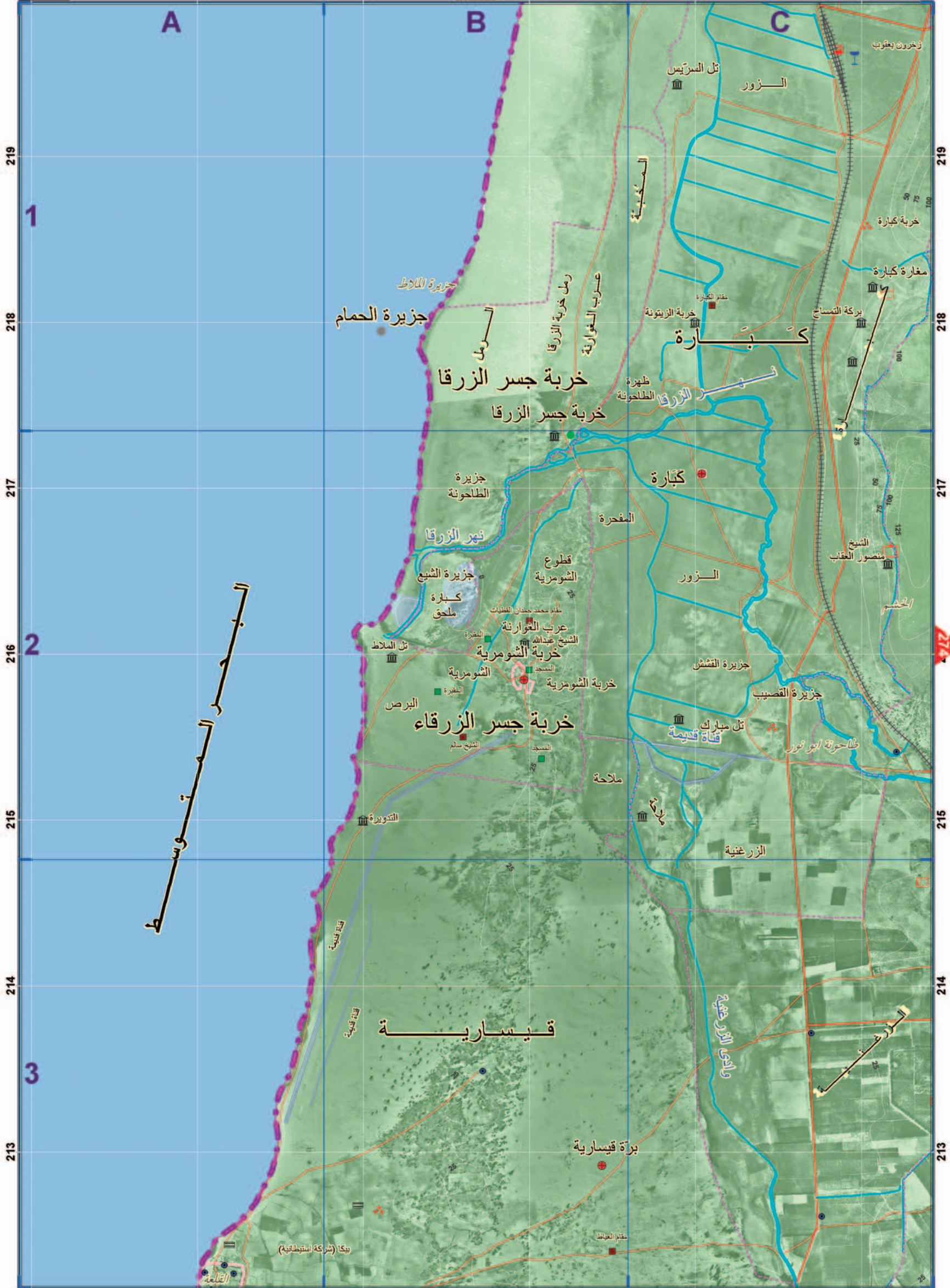
214

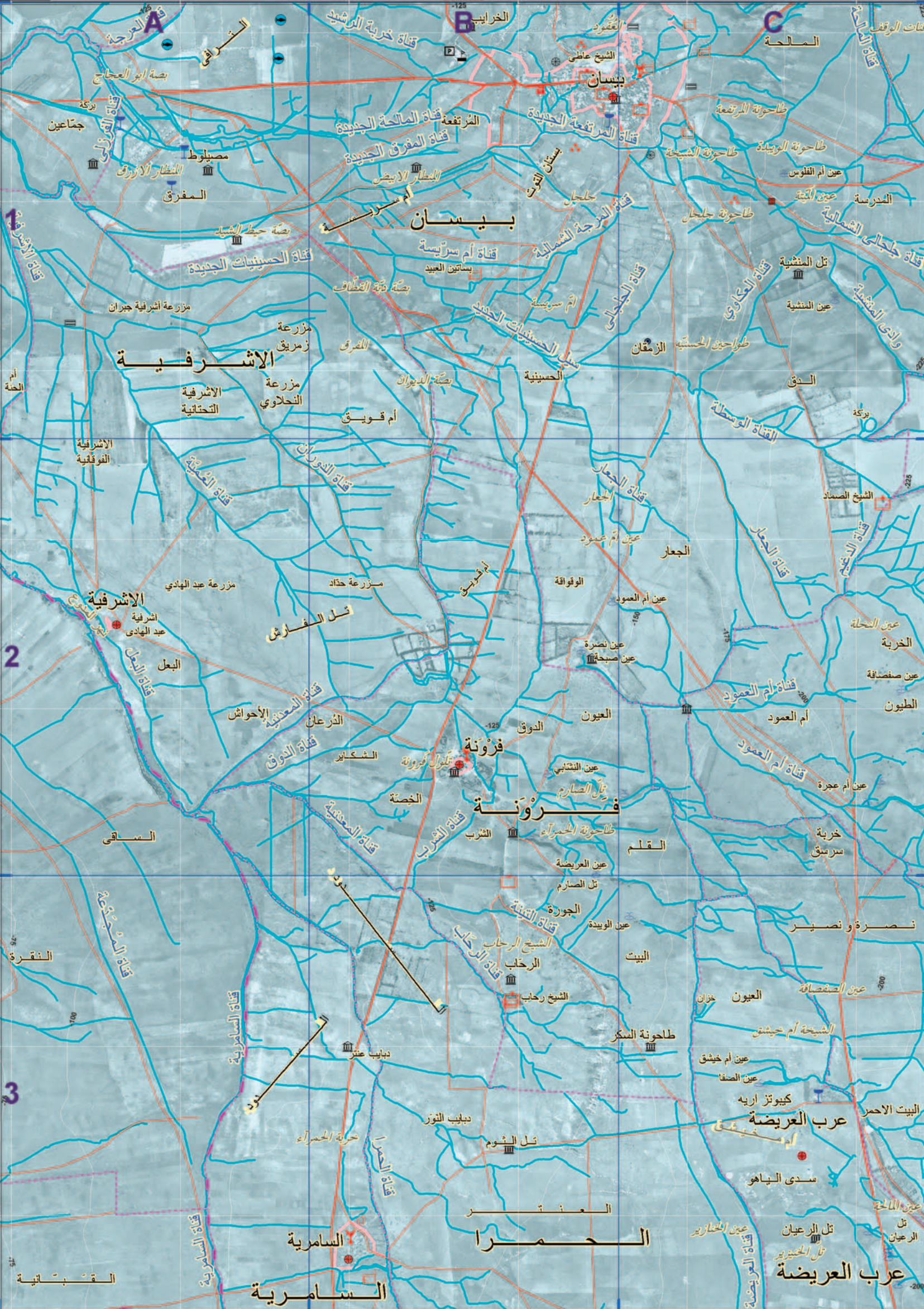
214

3

213

213





بيسان

فرونة

الحمرا

الاشرفية

الاشرفية

السامرية

عرب العريضة

عرب العريضة

2

3

278

285

A

B

C

266

290

فوق الوعاء

جابون



طفة النحلة

266

266

المخبة

عرب الصقر

266

أم قلاحوق

تل الشيخ حمود

نهر العاصي

أم الدرج

ابو زعموط

266

عين الجماعين

الخارطة

جماعين

المرج

المغور

266

راس الجوسق

تل الشوك

نهر الجوسق

الخنزيرة و شعب اللوز

خربة الجوفة

266

عقل التفوات

تل الشوك

تل الشوك

جبل ابو مدور

ابو مدور

266

سد عزرايل

راس المتوع

تل الذهب

وادي الشياح

عراق اوشيد

266

عين المتوع

تل الذهب

تل الذهب

وادي الحنين

ابو دهماز الشرقي

266

عين المتوع

تل الذهب

تل الذهب

وادي الخليل

بيير ابو حمرة

266

عين المتوع

تل الذهب

تل الذهب

وادي الخليل

عراق العمام

266

عين المتوع

تل الذهب

تل الذهب

وادي الخليل

عراق العمام

266

عين المتوع

تل الذهب

تل الذهب

وادي الخليل

عراق العمام

266

عين المتوع

تل الذهب

تل الذهب

وادي الخليل

عراق العمام

266

عين المتوع

تل الذهب

تل الذهب

وادي الخليل

عراق العمام

266

عين المتوع

تل الذهب

تل الذهب

وادي الخليل

عراق العمام

266

عين المتوع

تل الذهب

تل الذهب

وادي الخليل

عراق العمام

266

عين المتوع

تل الذهب

تل الذهب

وادي الخليل

عراق العمام

266

عين المتوع

تل الذهب

تل الذهب

وادي الخليل

عراق العمام

266

عين المتوع

تل الذهب

تل الذهب

وادي الخليل

عراق العمام

266

عين المتوع

تل الذهب

تل الذهب

وادي الخليل

عراق العمام

266

عين المتوع

تل الذهب

تل الذهب

وادي الخليل

عراق العمام

266

عين المتوع

تل الذهب

تل الذهب

وادي الخليل

عراق العمام

266

عين المتوع

تل الذهب

تل الذهب

وادي الخليل

عراق العمام

266

عين المتوع

تل الذهب

تل الذهب

وادي الخليل

عراق العمام

266

عين المتوع

تل الذهب

تل الذهب

وادي الخليل

عراق العمام

266

عين المتوع

تل الذهب

تل الذهب

وادي الخليل

عراق العمام

266

عين المتوع

تل الذهب

تل الذهب

وادي الخليل

عراق العمام

266

عين المتوع

تل الذهب

تل الذهب

وادي الخليل

عراق العمام

266

عين المتوع

تل الذهب

تل الذهب

وادي الخليل

عراق العمام

266

عين المتوع

تل الذهب

تل الذهب

وادي الخليل

عراق العمام

266

عين المتوع

تل الذهب

تل الذهب

وادي الخليل

عراق العمام

266

عين المتوع

تل الذهب

تل الذهب

وادي الخليل

عراق العمام

266

عين المتوع

تل الذهب

تل الذهب

وادي الخليل

عراق العمام

266

عين المتوع

تل الذهب

تل الذهب

وادي الخليل

عراق العمام

266

عين المتوع

تل الذهب

تل الذهب

وادي الخليل

عراق العمام

266

عين المتوع

تل الذهب

تل الذهب

وادي الخليل

عراق العمام

266

عين المتوع

تل الذهب

تل الذهب

وادي الخليل

عراق العمام

266

عين المتوع

تل الذهب

تل الذهب

وادي الخليل

عراق العمام

266

عين المتوع

تل الذهب

تل الذهب

وادي الخليل

عراق العمام

266

عين المتوع

تل الذهب

تل الذهب

وادي الخليل

عراق العمام

266

عين المتوع

تل الذهب

تل الذهب

وادي الخليل

عراق العمام

266

عين المتوع

تل الذهب

تل الذهب

وادي الخليل

عراق العمام

266

عين المتوع

تل الذهب

تل الذهب

وادي الخليل

عراق العمام

266

عين المتوع

تل الذهب

تل الذهب

وادي الخليل

عراق العمام

266

عين المتوع

تل الذهب

تل الذهب

وادي الخليل

عراق العمام

266

عين المتوع

تل الذهب

تل الذهب

وادي الخليل

عراق العمام

266

عين المتوع

تل الذهب

تل الذهب

وادي الخليل

عراق العمام

266

عين المتوع

تل الذهب

تل الذهب

وادي الخليل

عراق العمام

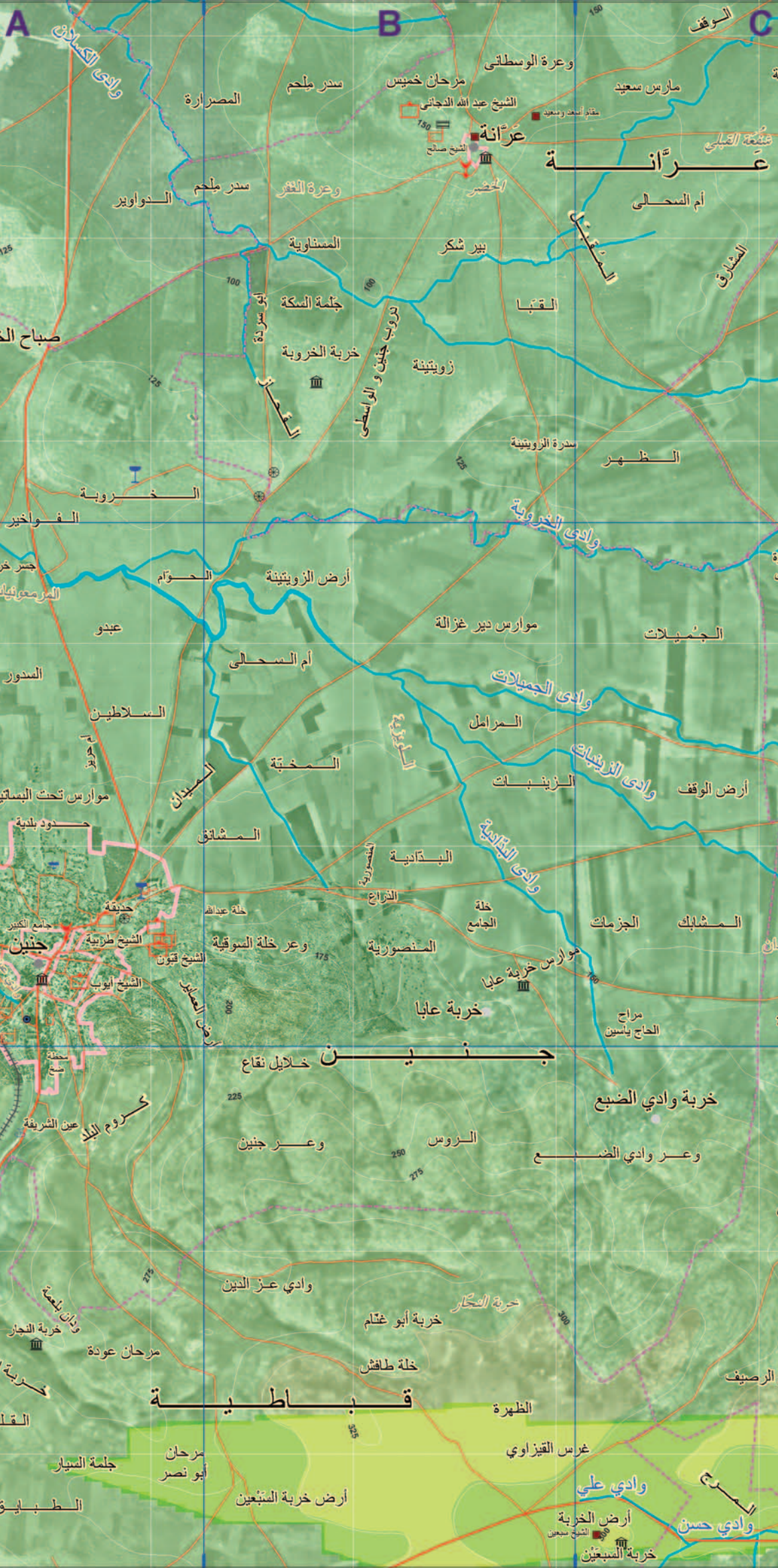
266

عين المتوع

تل الذهب

تل الذهب

وادي الخليل



الرباعية

صباح الخير

صباحات الخير

موارس

المصراة

أرض خربة بلعمة

خربة بلعمة

أرض أبو شكار

المصراة

سدر ملحم

المصراة

السلاطين

المصراة

خربة بلعمة

خربة بلعمة

أرض أبو نصر

سدر ملحم

وعدة الغفر

وعدة الغفر

السلاطين

المصراة

خربة بلعمة

خربة بلعمة

أرض أبو نصر

مرحان خميس

وعدة الخضر

وعدة الخضر

السلاطين

المصراة

خربة بلعمة

خربة بلعمة

أرض أبو نصر

مارس سعيد

أم السحلى

الظهر

السلاطين

المصراة

خربة بلعمة

خربة بلعمة

أرض أبو نصر

سدر الحزينة

وعدة الخيل

الظهر

السلاطين

المصراة

خربة بلعمة

خربة بلعمة

أرض أبو نصر

صباح الخير

صباحات الخير

موارس

المصراة

خربة بلعمة

خربة بلعمة

أرض أبو شكار

صباح الخير

صباحات الخير

السلاطين

المصراة

خربة بلعمة

خربة بلعمة

أرض أبو نصر

وعدة الخضر

وعدة الخضر

السلاطين

المصراة

خربة بلعمة

خربة بلعمة

أرض أبو نصر

وعدة الخضر

وعدة الخضر

السلاطين

المصراة

خربة بلعمة

خربة بلعمة

أرض أبو نصر

أم السحلى

الظهر

السلاطين

المصراة

خربة بلعمة

خربة بلعمة

أرض أبو نصر

وعدة الخيل

الظهر

السلاطين

المصراة

خربة بلعمة

خربة بلعمة

أرض أبو نصر

صباح الخير

صباحات الخير

موارس

المصراة

خربة بلعمة

خربة بلعمة

أرض أبو شكار

صباح الخير

صباحات الخير

السلاطين

المصراة

خربة بلعمة

خربة بلعمة

أرض أبو نصر

وعدة الخضر

وعدة الخضر

السلاطين

المصراة

خربة بلعمة

خربة بلعمة

أرض أبو نصر

وعدة الخضر

وعدة الخضر

السلاطين

المصراة

خربة بلعمة

خربة بلعمة

أرض أبو نصر

أم السحلى

الظهر

السلاطين

المصراة

خربة بلعمة

خربة بلعمة

أرض أبو نصر

وعدة الخيل

الظهر

السلاطين

المصراة

خربة بلعمة

خربة بلعمة

أرض أبو نصر

صباح الخير

صباحات الخير

موارس

المصراة

خربة بلعمة

خربة بلعمة

أرض أبو شكار

صباح الخير

صباحات الخير

السلاطين

المصراة

خربة بلعمة

خربة بلعمة

أرض أبو نصر

وعدة الخضر

وعدة الخضر

السلاطين

المصراة

خربة بلعمة

خربة بلعمة

أرض أبو نصر

وعدة الخضر

وعدة الخضر

السلاطين

المصراة

خربة بلعمة

خربة بلعمة

أرض أبو نصر

أم السحلى

الظهر

السلاطين

المصراة

خربة بلعمة

خربة بلعمة

أرض أبو نصر

وعدة الخيل

الظهر

السلاطين

المصراة

خربة بلعمة

خربة بلعمة

أرض أبو نصر

صباح الخير

صباحات الخير

موارس

المصراة

خربة بلعمة

خربة بلعمة

أرض أبو شكار

صباح الخير

صباحات الخير

السلاطين

المصراة

خربة بلعمة

خربة بلعمة

أرض أبو نصر

وعدة الخضر

وعدة الخضر

السلاطين

المصراة

خربة بلعمة

خربة بلعمة

أرض أبو نصر

وعدة الخضر

وعدة الخضر

السلاطين

المصراة

خربة بلعمة

خربة بلعمة

أرض أبو نصر

أم السحلى

الظهر

السلاطين

المصراة

خربة بلعمة

خربة بلعمة

أرض أبو نصر

وعدة الخيل

الظهر

السلاطين

المصراة

خربة بلعمة

خربة بلعمة

أرض أبو نصر

صباح الخير

صباحات الخير

موارس

المصراة

خربة بلعمة

خربة بلعمة

أرض أبو شكار

صباح الخير

صباحات الخير

السلاطين

المصراة

خربة بلعمة

خربة بلعمة

أرض أبو نصر

وعدة الخضر

وعدة الخضر

السلاطين

المصراة

خربة بلعمة

خربة بلعمة

أرض أبو نصر

وعدة الخضر

وعدة الخضر

السلاطين

المصراة

خربة بلعمة

خربة بلعمة

أرض أبو نصر

أم السحلى

الظهر

السلاطين

المصراة

خربة بلعمة

خربة بلعمة

أرض أبو نصر

وعدة الخيل

الظهر

السلاطين

المصراة

خربة بلعمة

خربة بلعمة

أرض أبو نصر

صباح الخير

صباحات الخير

موارس

المصراة

خربة بلعمة

خربة بلعمة

أرض أبو شكار

صباح الخير

صباحات الخير

السلاطين

المصراة

خربة بلعمة

خربة بلعمة

أرض أبو نصر

وعدة الخضر

وعدة الخضر

السلاطين

المصراة

خربة بلعمة

خربة بلعمة

أرض أبو نصر

وعدة الخضر

وعدة الخضر

السلاطين

المصراة

خربة بلعمة

خربة بلعمة

أرض أبو نصر

أم السحلى

الظهر


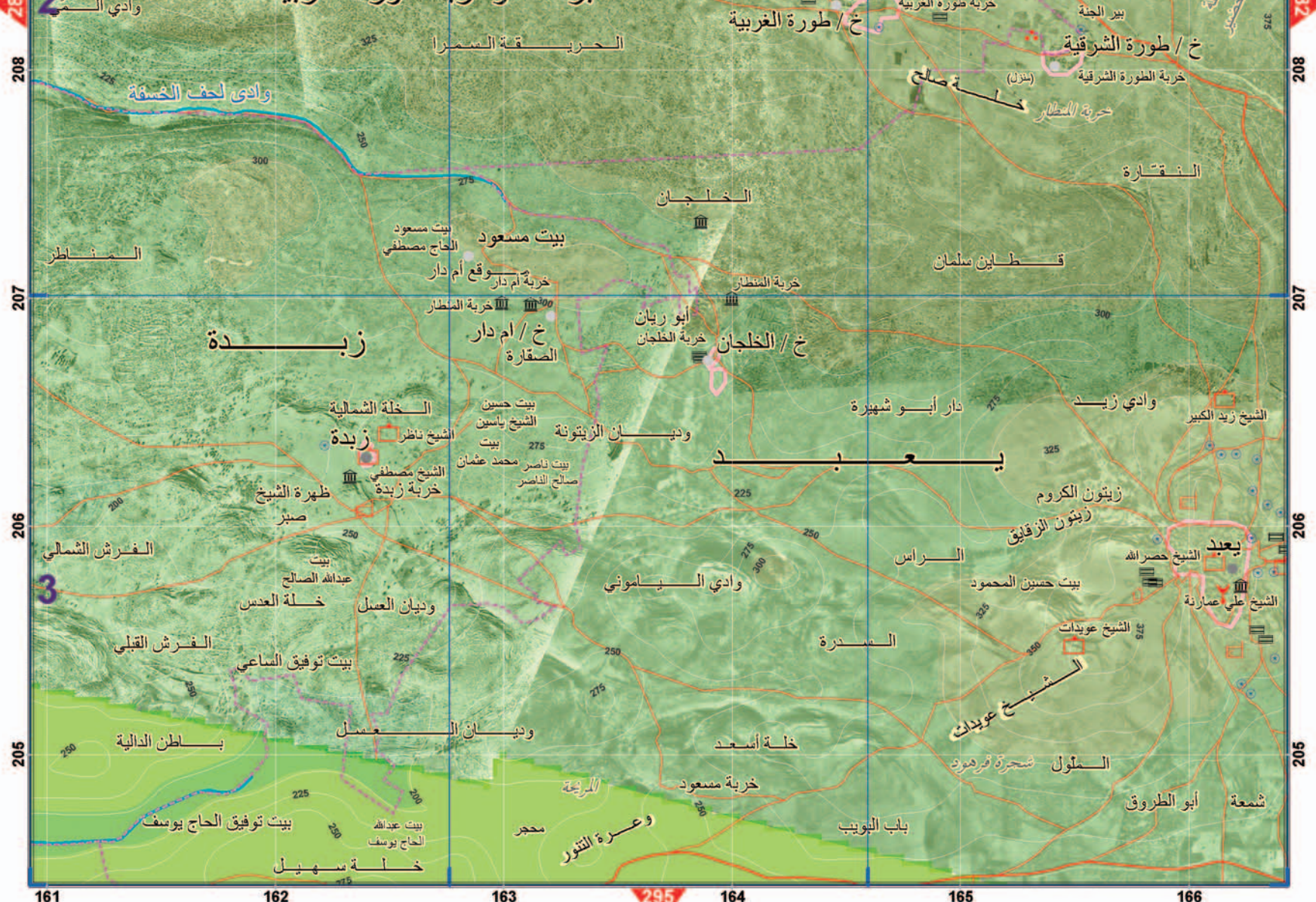
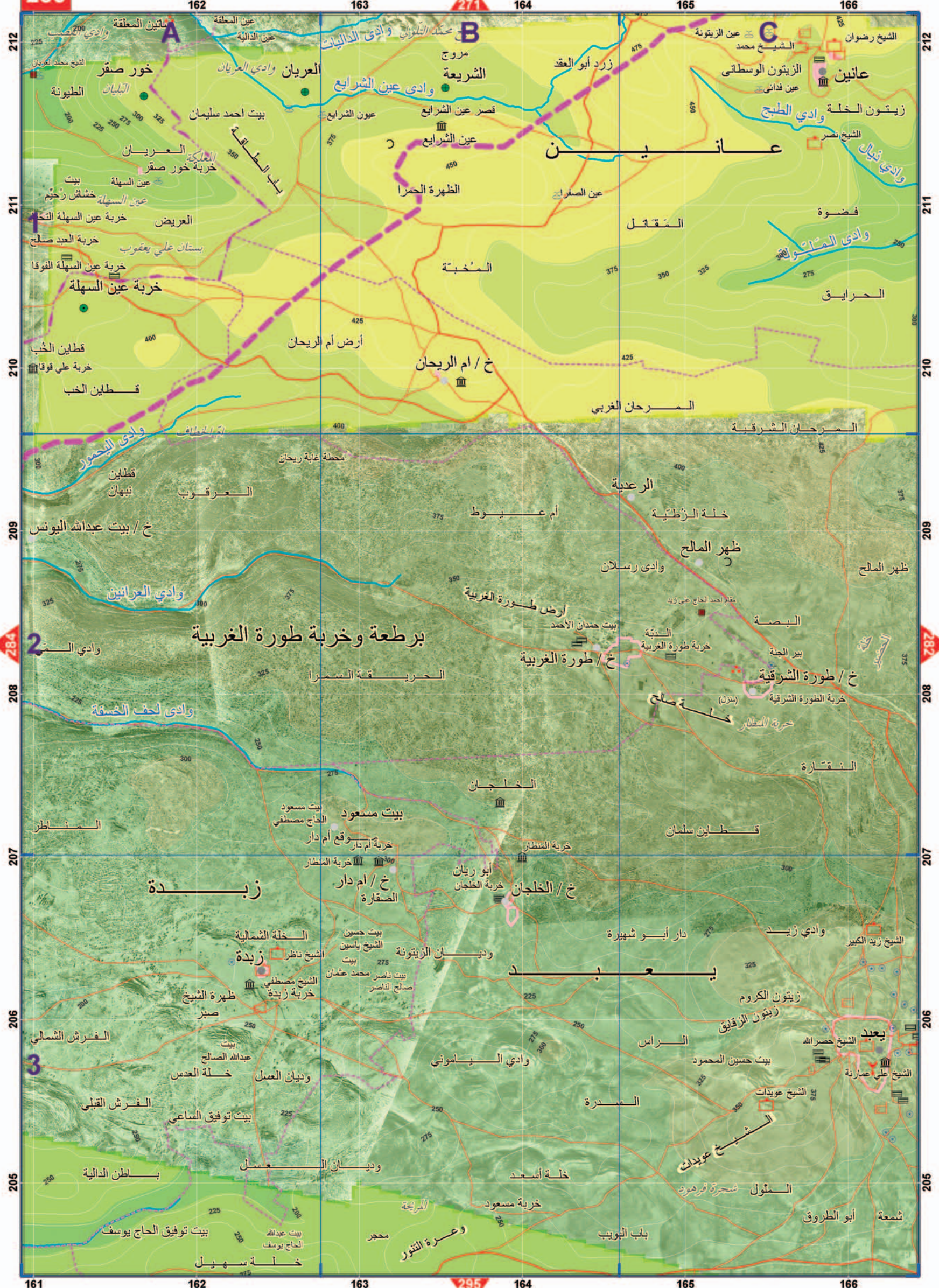
السلاطين

المصراة

خربة بلعمة

خربة بلعمة

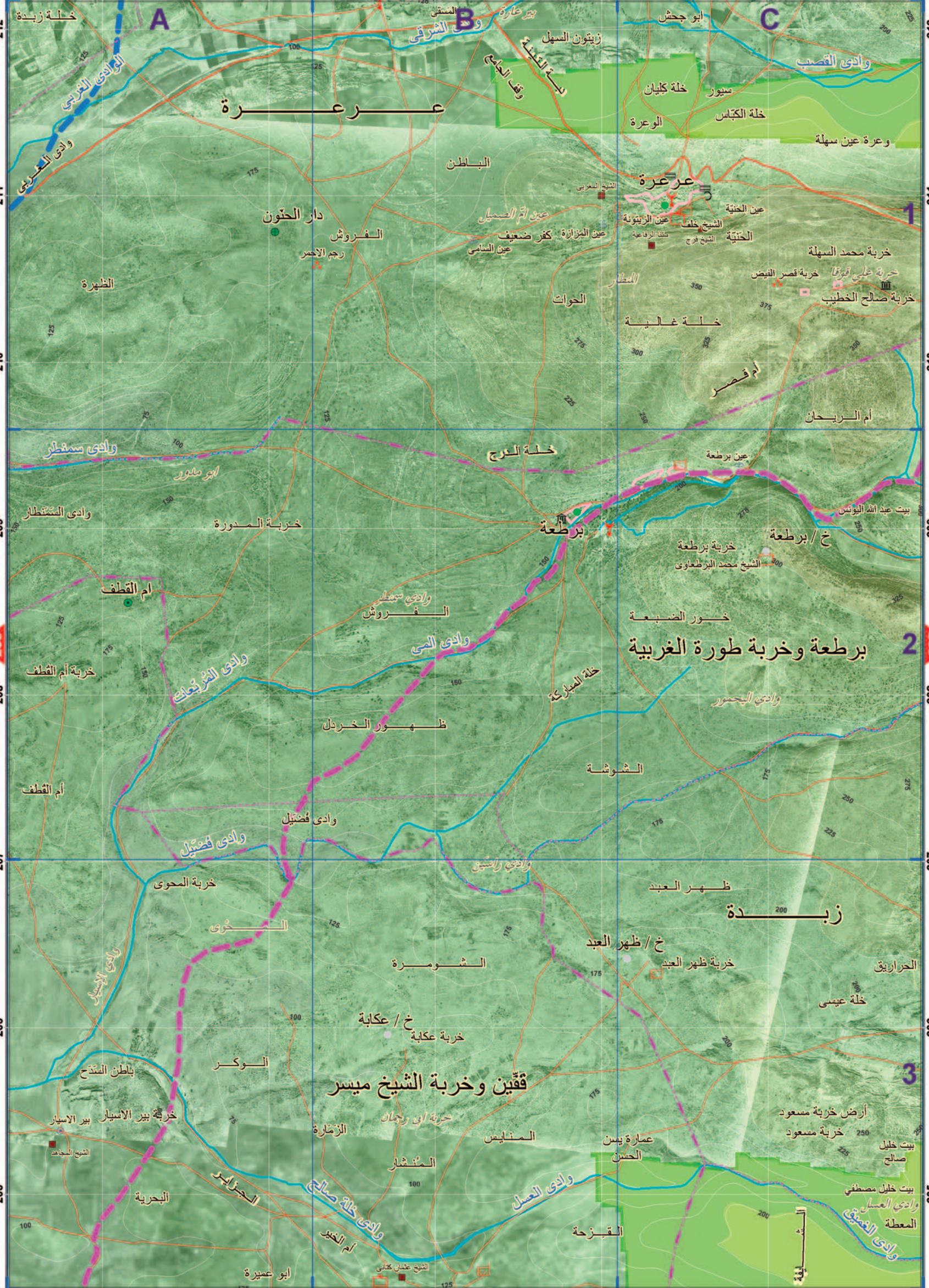
أ



156 157 158 159 160

212
211
210
209
208
207
206
205

212
211
210
209
208
207
206
205



عرعر

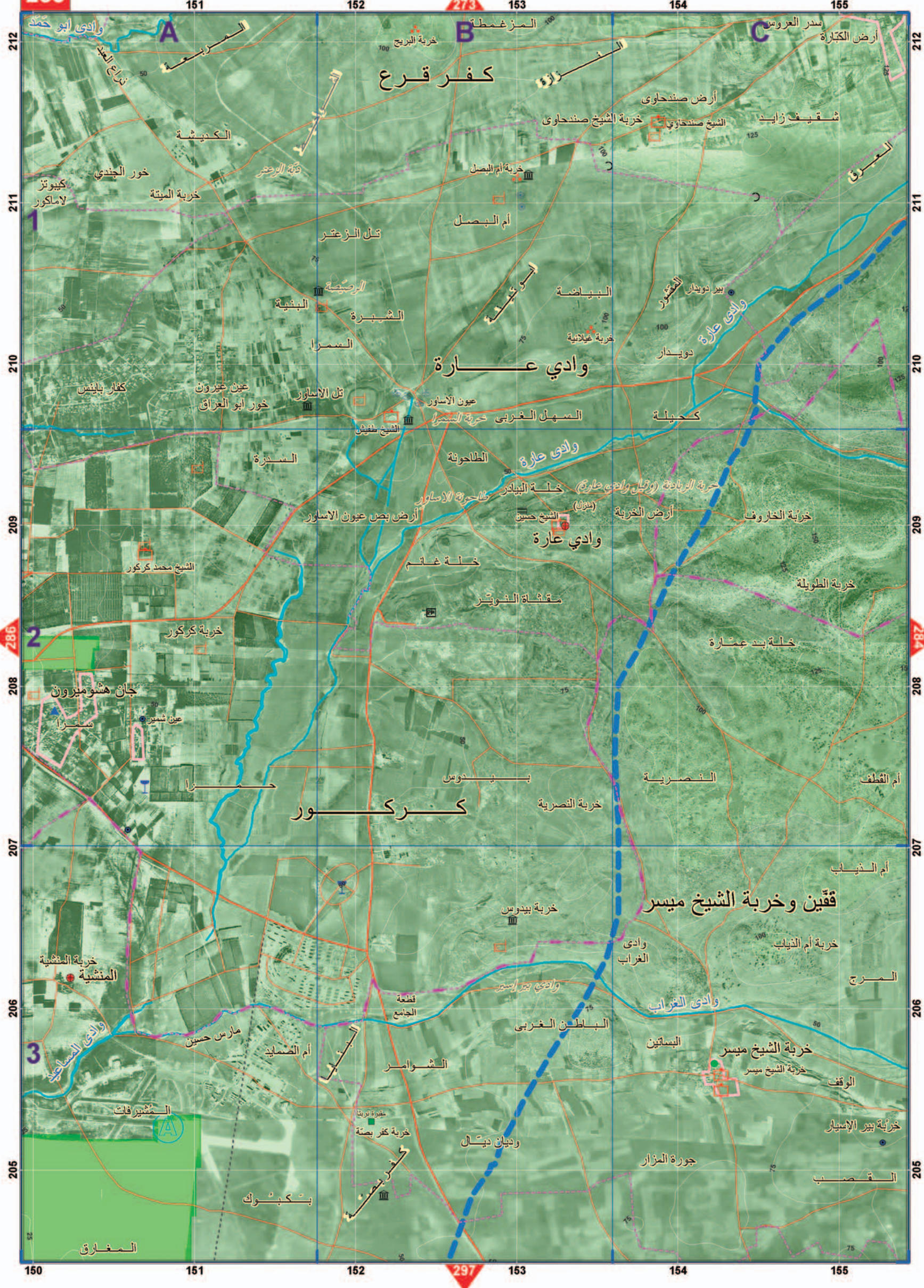
برطعة وخربة طور الغربية

ققين وخربة الشيخ ميسر

زبدة

4
ك
م
القياس

156 157 158 159 160



كفر قرع

وادي عارة

وادي عارة

كركور

ققين وخرية الشيخ ميسر

وادي ابو حمد

نزار العبد

المربوعة

الكديشة

خور الجندي

كبيوتر

لامكور

خور الميتة

تل الزعتر

الريضة

البنية

الشبرة

السمرا

كفار بلنيس

عين عيرون

خور ابو الحراق

تل الاساور

عينون الاساور

الشيخ طيش

السمخرة

الشيخ محمد كركور

خرية كركور

جان هشومبيرون

عين شمير

السمرا

المنشية

المنشية

وادي المساجيد

مارس حسين

أم الضمايد

المشيرات

المشيرات

مقبرة تريفيا

خرية كفر بصة

واديان دبال

بكبوك

المفارق

المفارق

جورة المزار

الوقف

خرية الشيخ ميسر

خرية الشيخ ميسر

خرية ام النياب

المرج

خرية ام النياب

القمص

القمص

القمص

151

152

153

154

155

212

211

210

209

208

207

206

205

204

203

202

201

200

199

198

197

196

195

194

193

273

297

212

211

210

209

208

207

206

205

204

203

202

201

200

199

198

197

196

195

194

193

المزغطة

خرية البريج

الشيخ صندحاوي

خرية الشيخ صندحاوي

شقيف زايد

أرض صندحاوي

أم البصل

أم البصل

تل الزعتر

البيضة

خرية عيلانية

بيرو دويدار

دويدار

البيضة

البيضة

البيضة

البيضة

البيضة

البيضة

البيضة

البيضة

البيضة

البيضة

البيضة

البيضة

البيضة

البيضة

البيضة

البيضة

البيضة

البيضة

البيضة

البيضة

البيضة

البيضة

البيضة

البيضة

البيضة

البيضة

البيضة

البيضة

البيضة

البيضة

النزوة

النزوة

النزوة

النزوة

النزوة

النزوة

النزوة

النزوة

النزوة

النزوة

النزوة

أرض صندحاوي

الشيخ صندحاوي

خرية الشيخ صندحاوي

شقيف زايد

أرض صندحاوي

أم البصل

أم البصل

تل الزعتر

البيضة

خرية عيلانية

بيرو دويدار

دويدار

البيضة

البيضة

البيضة

البيضة

البيضة

البيضة

البيضة

البيضة

البيضة

البيضة

البيضة

البيضة

البيضة

البيضة

البيضة

البيضة

البيضة

البيضة

البيضة

البيضة

البيضة

البيضة

البيضة

البيضة

البيضة

البيضة

البيضة

البيضة

البيضة

البيضة

البيضة

البيضة

البيضة

سدر العروس

أرض الكتارة

أرض الكتارة

أرض الكتارة

أرض الكتارة

أرض الكتارة

أرض الكتارة

أرض الكتارة

أرض الكتارة

أرض الكتارة

أرض الكتارة

أرض الكتارة

أرض الكتارة

أرض الكتارة

أرض الكتارة

أرض الكتارة

أرض الكتارة

أرض الكتارة

أرض الكتارة

أرض الكتارة

أرض الكتارة

أرض الكتارة

أرض الكتارة

أرض الكتارة

أرض الكتارة

أرض الكتارة

أرض الكتارة

أرض الكتارة

أرض الكتارة

أرض الكتارة

أرض الكتارة

أرض الكتارة

أرض الكتارة

أرض الكتارة

أرض الكتارة

أرض الكتارة

أرض الكتارة

أرض الكتارة

أرض الكتارة

أرض الكتارة

أرض الكتارة

أرض الكتارة

أرض الكتارة

أرض الكتارة

أرض الكتارة

أرض الكتارة

أرض الكتارة

أرض الكتارة

212

211

210

209

208

207

206

205

204

203

202

201

200

199

198

197

196

195

194

193

المزغطة

خرية البريج

الشيخ صندحاوي

خرية الشيخ صندحاوي

شقيف زايد

أرض صندحاوي

أم البصل

أم البصل

تل الزعتر

البيضة

خرية عيلانية

بيرو دويدار

دويدار

البيضة

البيضة

البيضة

البيضة

البيضة

البيضة

البيضة

البيضة

البيضة

البيضة

البيضة

البيضة

البيضة

البيضة

البيضة

البيضة

البيضة

البيضة

البيضة

البيضة

البيضة

البيضة

البيضة

البيضة

البيضة

البيضة

البيضة

البيضة

البيضة

البيضة

النزوة

النزوة

النزوة

النزوة

النزوة

النزوة

النزوة

النزوة

النزوة

النزوة

النزوة

أرض صندحاوي

الشيخ صندحاوي



A

B

C

1

2

3

كركور

بارديس حنا

الخضير

تل أبو حمد
خربة أبو حمد

خربة حديدون

خربة الصنفاة

مقبرة الوطاني

مشمروت

عميرك حليانوك

عميرك البسات

بارديس حنا

كركور

الرملة

تل شلوم

تل زفي

بركة الطيخ

خانة بلوط

مشق بلاديم

تل علوش

حفاير المردفة

دبة درويش

جان شموبل

الناطي

خربة السركس

المساعد

درنارا

الشيخ حنا

بص السركس

العتيان

تل ابردين

المساعد

خربة تولاوة

الرباعي

الفرين

مخلف سادة

وادي الخضير

وادي الفارين



قيسارية

نيب العحف في 1948

دير اليونان

أبو طنطور

قيسارية

برة قيسارية

نهر المفجر

عين الحسل

هفتسي باه

بركة العزة

المرتعية

عرب الضميرة البصة

تل أبو فرج

عرب ظهرة الضميري

عرب الضميرة

الشيخ أبو فرج

هفتسي باه

عرب الفقراء

نهر الخضيرة

عرب الفقراء

الشيخ الحارث

أجروباتك

نيفي حاييم

بركة عين أم الفحم

بركة صخر

شقيدم فاهول زافون

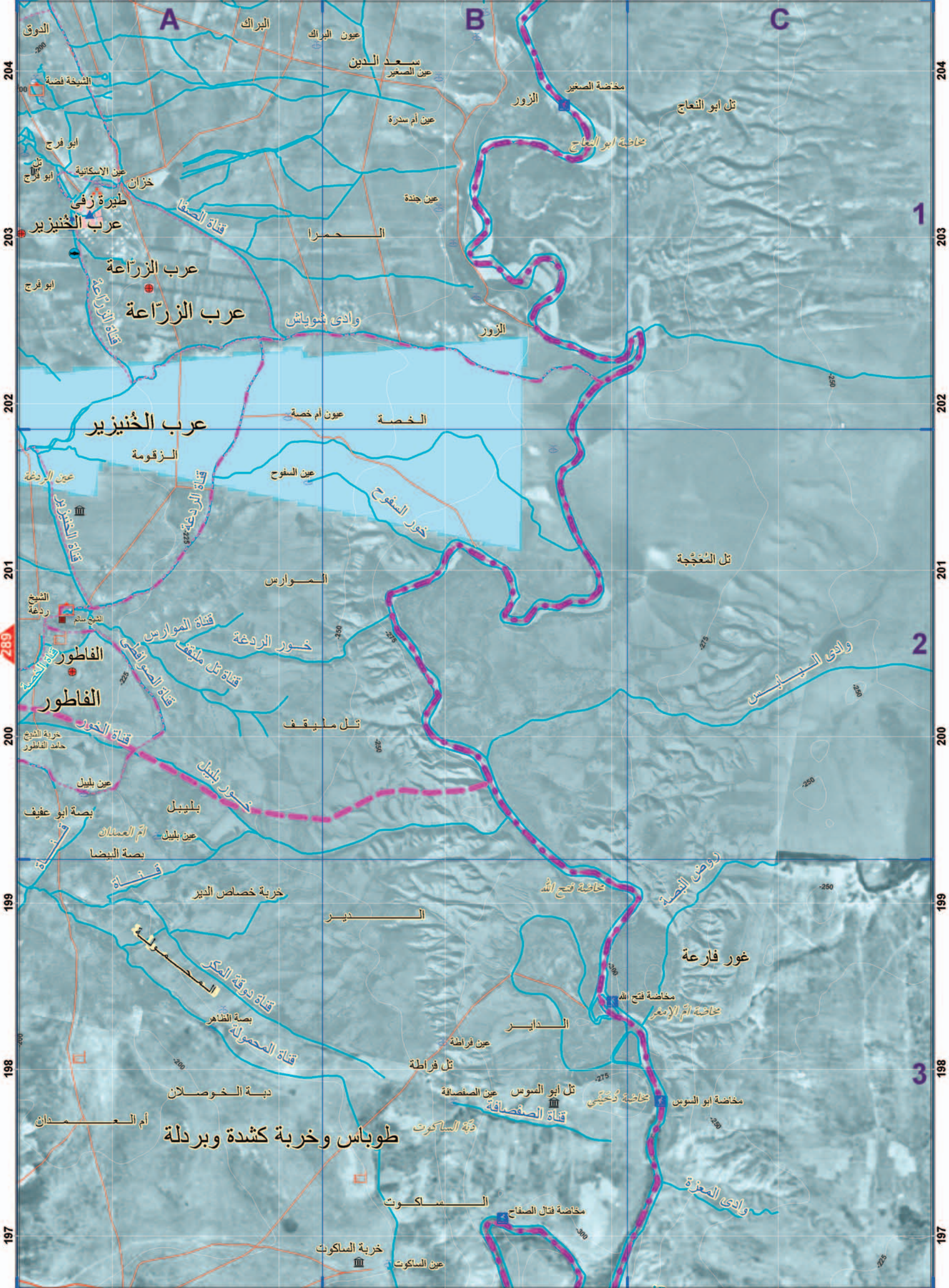
الخضيرة

كبيوتز عكيفا

مليوم زافون

200 201 202 276 203 204

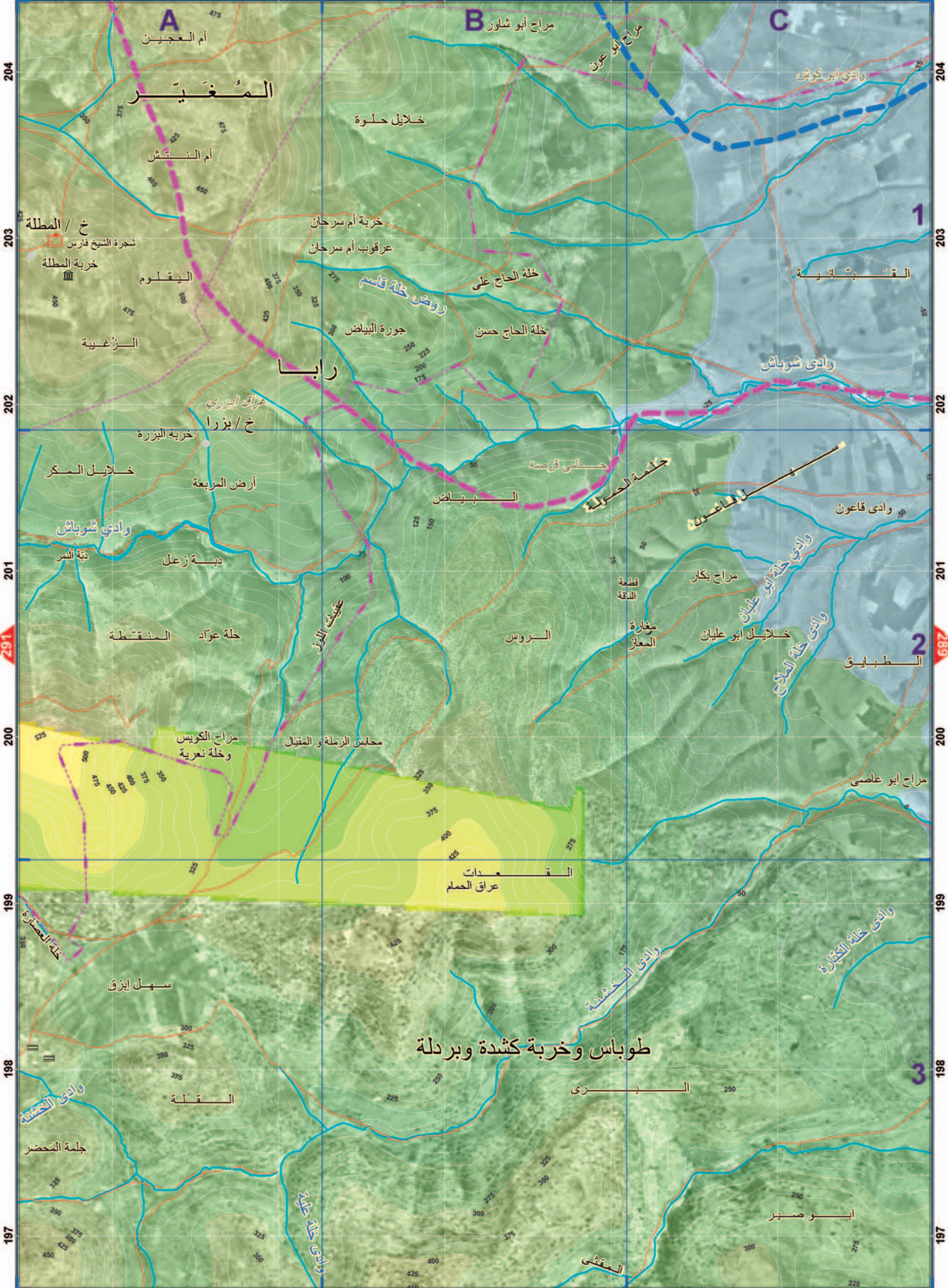
A البراك عيون البراك
B
C



204
203
202
201
200
199
198
197

204
203
202
201
200
199
198
197

200 201 202 300 203 204



A
 أم العجيين
المغدير
 أم النتش
 خ / المطلة
 شجرة الشيخ فارس
 خربة المطلة
 البقلوم
 الزغيبية

B
 مراح أبو شاور
 مراح أبو عون

C
 وادي ابو كوش
 القنبارية

خللايل حلوة
 خربة أم سرحان
 عرقوب أم سرحان
روضة خلة قاسم
 خلة الحاج علي
 خلة الحاج حسن
 جورة البيضاء
رابعا

وادي شوباش
 1

عراق البزري
خ / بزرا
 خربة البزرة
 خللايل المكر
 أرض المربعة
 وادي شوباش
 حلة زعل
 حلة عواد المنقطة

حلي قرصه
حلمة الحصولة
 البياض
 الروس
 حفرة الدقة
 مغارة المعاز

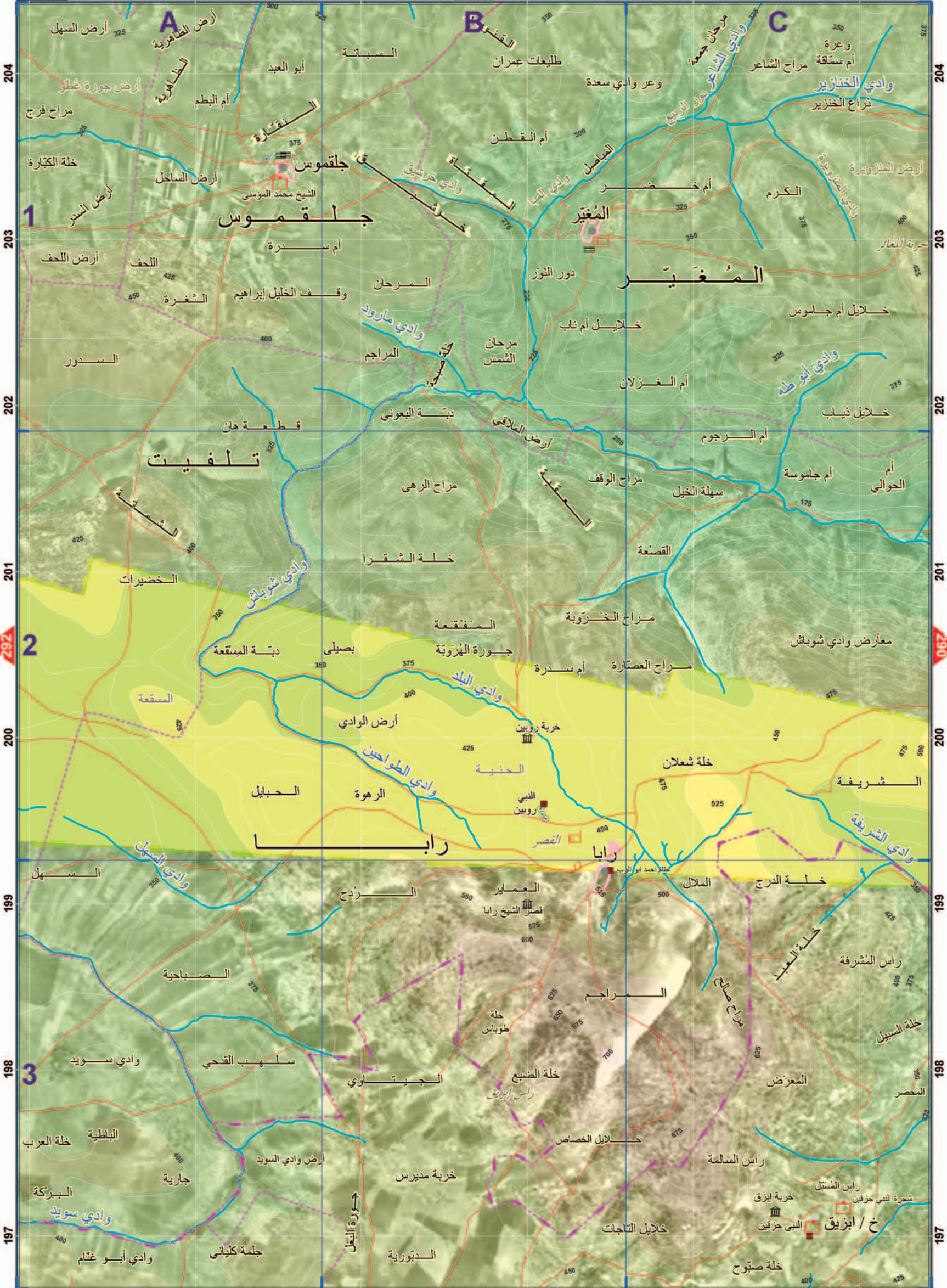
وادي قاعون
 وادي خلة ابو عيمان
 وادي خلة الملاح
 2

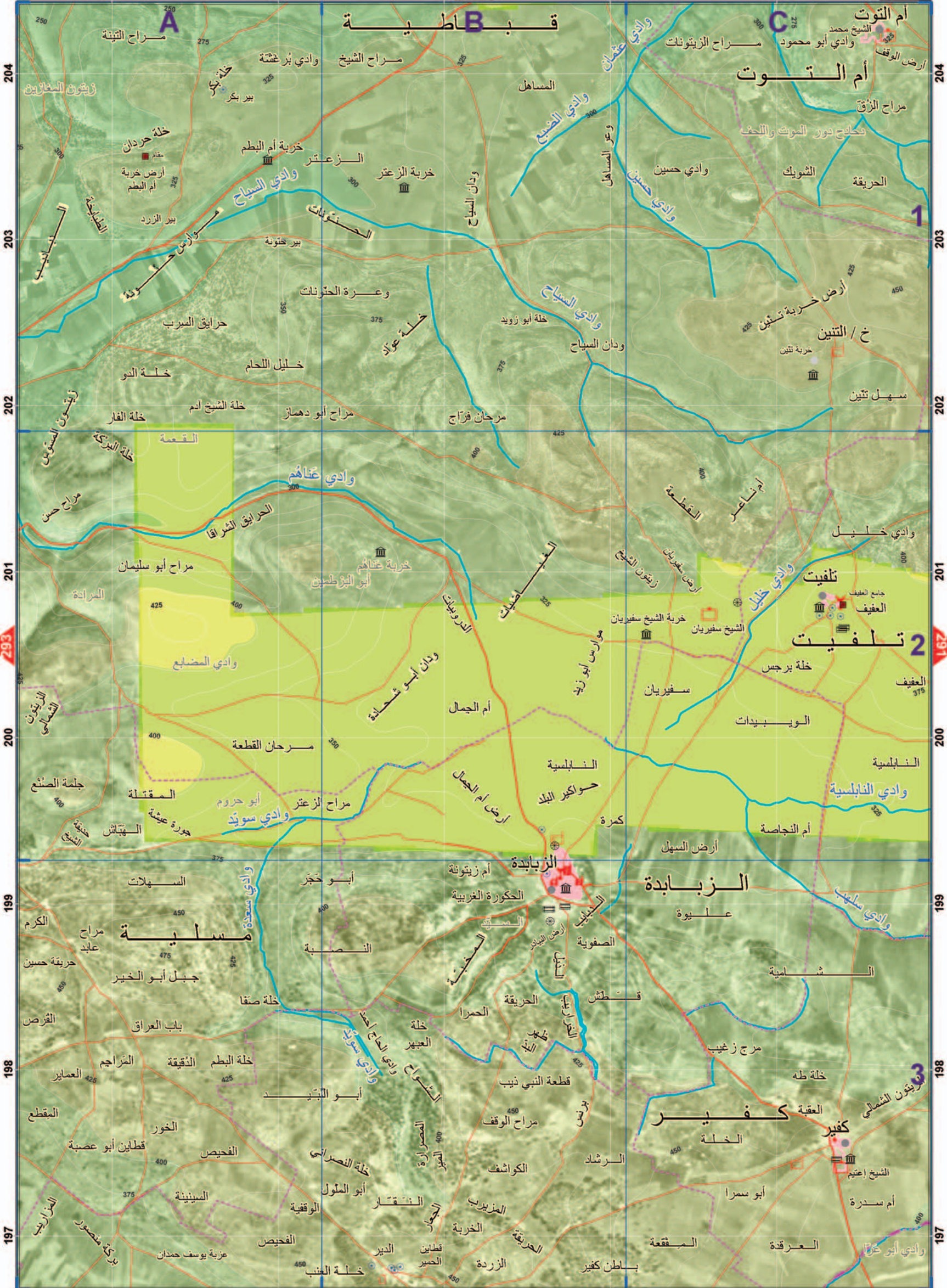
مراح الكويس
 وخلة نعرية
 محبس الزملة و المقيال
 عبيك النور
 عراق الحمام

مراح بكار
 خللايل ابو عيمان
 مراح ابو عاصي
 القنبارية
 عراق الحمام

سهل ايزي
وادي الخشنة
 جلمة المحضر
 القفلة
وادي خلة قاسم

طوباس وخربة كشدة وبردلة
 وادي الخشنة
 وادي خلة الجفارة
 المقيال
 ابو صير
 3





قباطية

أم التوت

أم التوت
الشيخ محمد
وادي أبو محمود
أرض الوقف

خ / التين

تلفيت

الزبادة

مسالية

كفير

مراح التينة
زيتون المغازين
خلة حردان
أرض خربة
أم البطم
بئر الزرد

مراح الشيخ
وادي بُرغشة
بئر بكر
خربة أم البطم
الزعتر
خربة الزعتر
وادي السباح
الحصنات
بئر حنونة

المساهل
وادي الضبع
وادي عمار
وادي حسين

مراح الزيتونك
مراح الزق
مراح الزعتر
وادي حسين

حرايق السرب
خلة الدو
خلة الفغار
خلة البركة
مراح حسن

خليل اللحم
خلة الشيخ أم
مراح أبو دهماز
مراحان فراج

خلة أبو زويد
وادي السباح
وادي حنونا

أرض خربة تين
خربة تين
سهل تين

مراح أبو سليمان
المرادة
مراح أبو شحادة

خربة عتاهم
أبو البوطيين
وادي المضايح
مراحان القطعة

خربة الشيخ سفيريان
الشيخ سفيريان
مراح أبو زيد

أرض حنونا
زيتون الشيخ
خلة برجس
الويبيدات

جملة الصنع
المقتلة
جورة عيشة
الهباش

مراح الزعتر
أبو حروم
وادي سويد
أرض أم الجبال

النابلسية
حواكير البلا
كمرة
أرض السهل

النابلسية
أم النجاسة
أرض السهل

السهلات
مراح الكرم
مراح عابد
حريقة حسين
القرص

أبو حجر
النصبية
خلة صفا
وادي سعدة
وادي الحاج اعطى
وادي سويد

أم زيتونة
الحكورة الغربية
الصفوية
الحمرا
الحريقة
قطنش

عليوة
الشمامية
مرج زغيب
خلة طه

المقطع
الخور
قطاين أبو عصبه
الفيص
السيينينة

أبو البتيد
خلة النصراني
أبو الملول
الوقفية
الفيص

قطعة النبي ذيب
مراح الوقف
الكواشف
الرشاد
الزردة

العقة
الخلة
أبو سمرا
المقعة

بركة منصور
عزبة يوسف حمدان

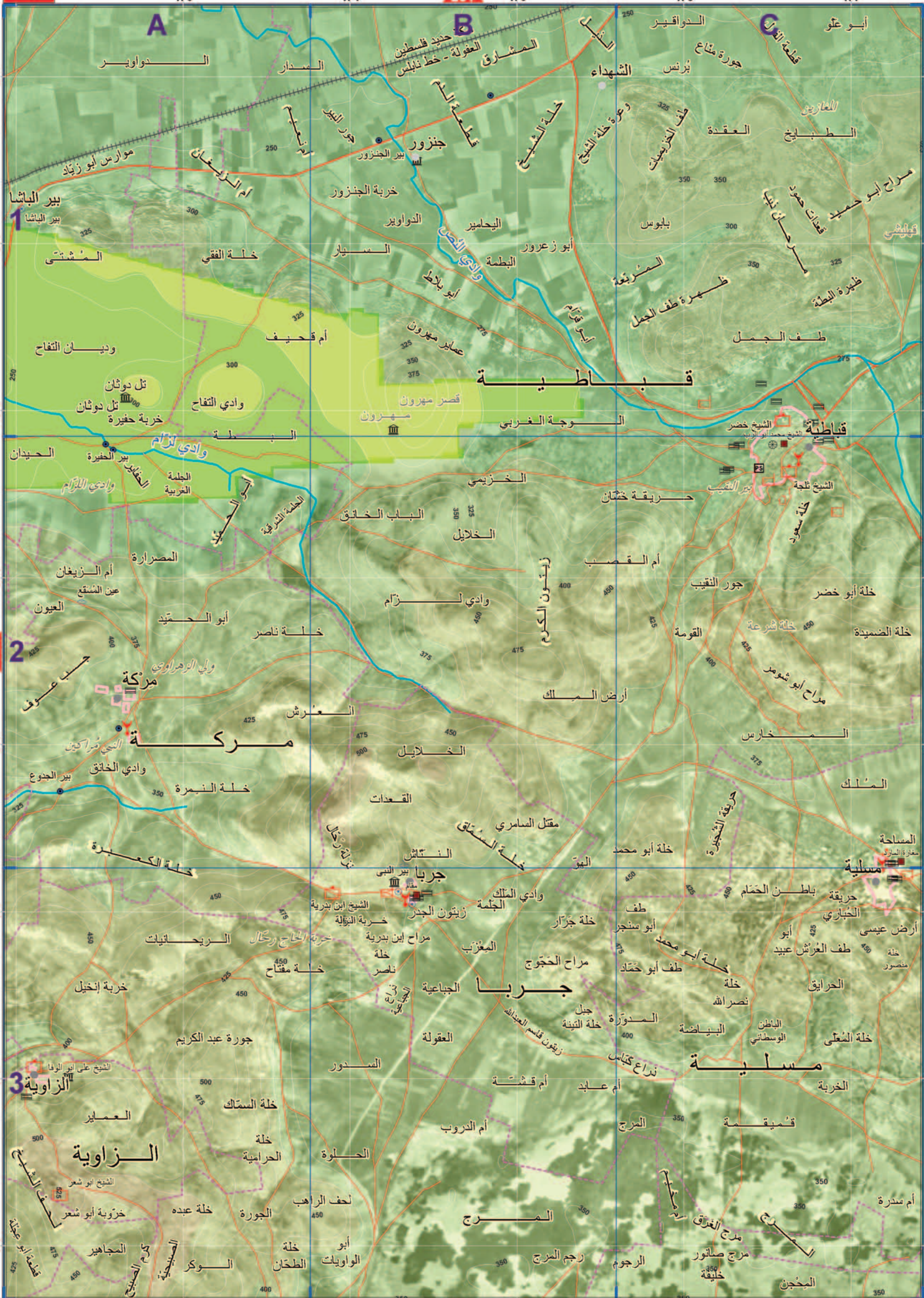
الدير
قطاين
الصبير
خلة العنب

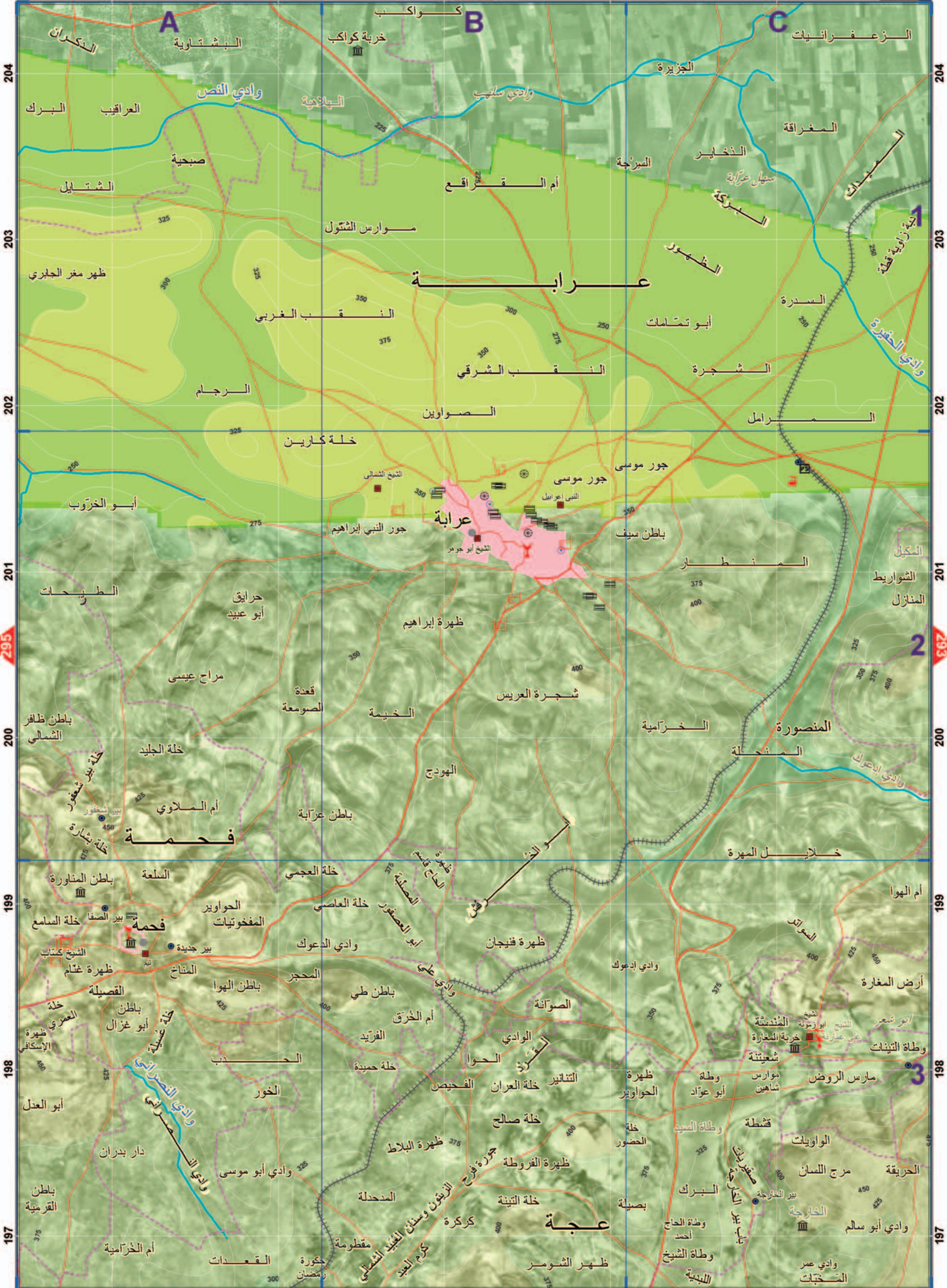
الزردة
الحرقة
الزردة

أم سدرة
العردة
باطن كفير

كفير
الشيخ اعتم
أم سدرة

وادي أبو حردان





عرابية

عرابية

فحمة

عجة

2

3

295

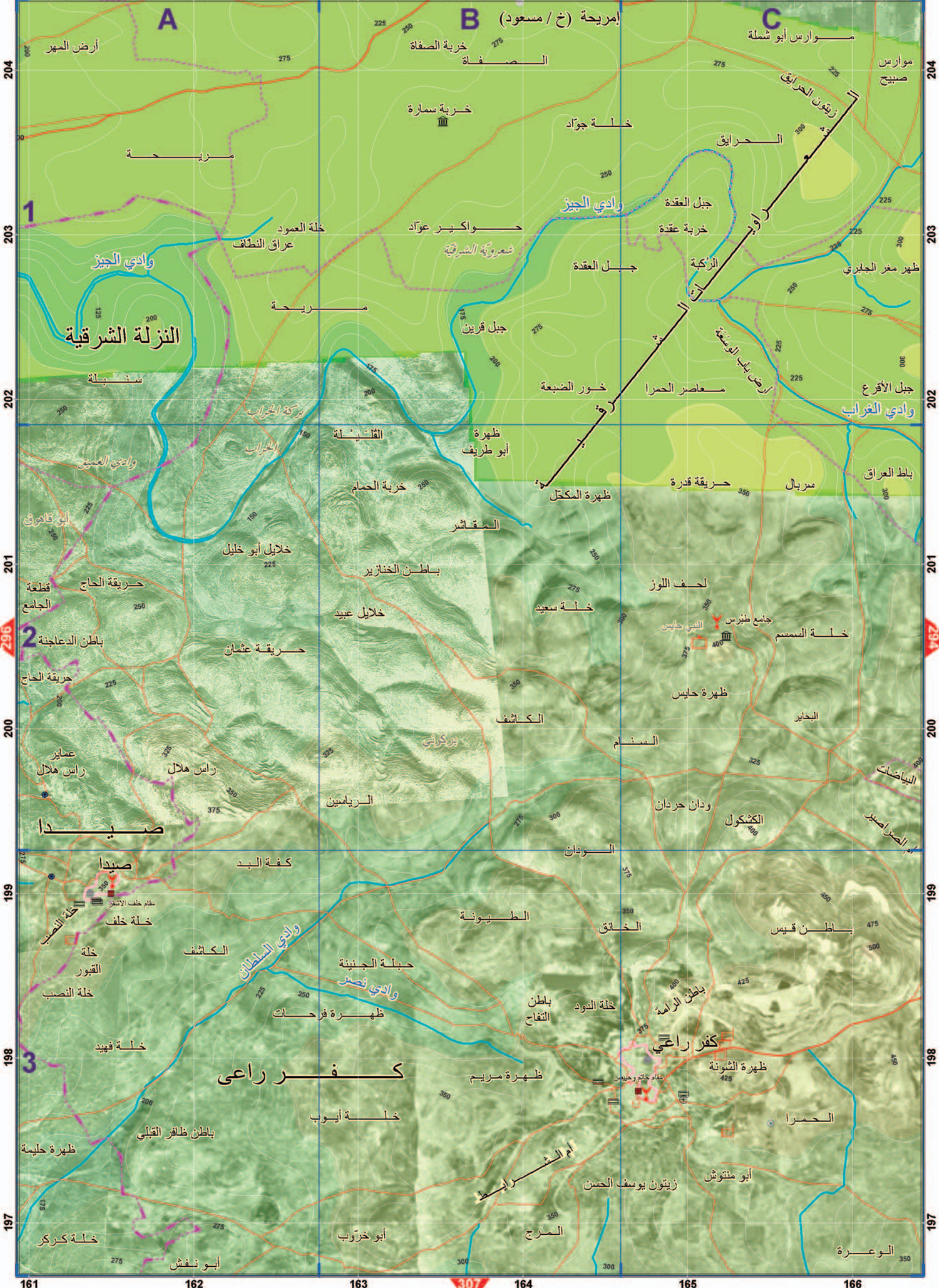
297

A

B

C

إمريحة (خ / مسعود)



1

2

3

صيدا

كفر راعي

أرض المهر

خربة الصفاة

موارس أبو شملة

مريحة

خربة سمارة

خلعة جواد

الحرايق

وادي الجيز

وادي الجيز

زيتون الحرايق

خلعة العمود

واكبير عواد

جبل العقدة

خربة عقدة

جبل العقدة

الزكية

النزلة الشرقية

جبل قرين

خور الضبيعة

معاصر الحمرا

جبل الأفرع

وادي الخراب

سنبللة

مريحة

القنبللة

ظهرة أبو طريف

حريقة قدرة

سربال

باطن العراق

بركة الخراب

الخراب

خربة الحمام

المقاشير

ظهرة المكمل

لحف اللوز

خلعة السمسم

باطن العراق

أبو قاسم

وادي العميق

خليل أبو خليل

باطن الخنازير

خلعة سعيد

جامع طبرس

التي حابس

باطن العراق

حريقة الحاج

قطعة الجامع

خليل عبيد

الريامين

الكاشف

المنام

البحاير

باطن العراق

باطن الدعاجنة

حريقة الحاج

حريقة عثمان

الريامين

الكاشف

المنام

البحاير

باطن العراق

حريقة الحاج

عمائر

كفة البد

الريامين

الكاشف

المنام

البحاير

باطن العراق

راس هلال

راس هلال

الكاشف

الريامين

الكاشف

المنام

البحاير

باطن العراق

صيدا

مقام خلف الاستقر

الكاشف

الريامين

الكاشف

المنام

البحاير

باطن العراق

صيدا

مقام خلف الاستقر

الكاشف

الريامين

الكاشف

المنام

البحاير

باطن العراق

خلعة خلف

خلعة خلف

الكاشف

الريامين

الكاشف

المنام

البحاير

باطن العراق

خلعة النصب

خلعة النصب

الكاشف

الريامين

الكاشف

المنام

البحاير

باطن العراق

خلعة النصب

خلعة النصب

الكاشف

الريامين

الكاشف

المنام

البحاير

باطن العراق

خلعة النصب

خلعة النصب

الكاشف

الريامين

الكاشف

المنام

البحاير

باطن العراق

خلعة فهد

خلعة فهد

الكاشف

الريامين

الكاشف

المنام

البحاير

باطن العراق

خلعة فهد

خلعة فهد

الكاشف

الريامين

الكاشف

المنام

البحاير

باطن العراق

خلعة فهد

خلعة فهد

الكاشف

الريامين

الكاشف

المنام

البحاير

باطن العراق

خلعة فهد

خلعة فهد

الكاشف

الريامين

الكاشف

المنام

البحاير

باطن العراق

خلعة فهد

خلعة فهد

الكاشف

الريامين

الكاشف

المنام

البحاير

باطن العراق

خلعة فهد

خلعة فهد

الكاشف

الريامين

الكاشف

المنام

البحاير

باطن العراق

خلعة فهد

خلعة فهد

الكاشف

الريامين

الكاشف

المنام

البحاير

باطن العراق

خلعة فهد

خلعة فهد

الكاشف

الريامين

الكاشف

المنام

البحاير

باطن العراق

خلعة فهد

خلعة فهد

الكاشف

الريامين

الكاشف

المنام

البحاير

باطن العراق

خلعة فهد

خلعة فهد

الكاشف

الريامين

الكاشف

المنام

البحاير

باطن العراق

خلعة فهد

خلعة فهد

الكاشف

الريامين

الكاشف

المنام

البحاير

باطن العراق

خلعة فهد

خلعة فهد

الكاشف

الريامين

الكاشف

المنام

البحاير

باطن العراق

خلعة فهد

خلعة فهد

الكاشف

الريامين

الكاشف

المنام

البحاير

باطن العراق

خلعة فهد

خلعة فهد

الكاشف

الريامين

الكاشف

المنام

البحاير

باطن العراق

خلعة فهد

خلعة فهد

الكاشف

الريامين

الكاشف

المنام

البحاير

باطن العراق

خلعة فهد

خلعة فهد

الكاشف

الريامين

الكاشف

المنام

البحاير

باطن العراق

خلعة فهد

خلعة فهد

الكاشف

الريامين

الكاشف

المنام

البحاير

باطن العراق

خلعة فهد

خلعة فهد

الكاشف

الريامين

الكاشف

المنام

البحاير

باطن العراق

خلعة فهد

خلعة فهد

الكاشف

الريامين

الكاشف

المنام

البحاير

باطن العراق

خلعة فهد

خلعة فهد

الكاشف

الريامين

الكاشف

المنام

البحاير

باطن العراق

خلعة فهد

خلعة فهد

الكاشف

الريامين

الكاشف

المنام

البحاير

باطن العراق

خلعة فهد

خلعة فهد

الكاشف

الريامين

الكاشف

المنام

البحاير

باطن العراق

خلعة فهد

خلعة فهد

الكاشف

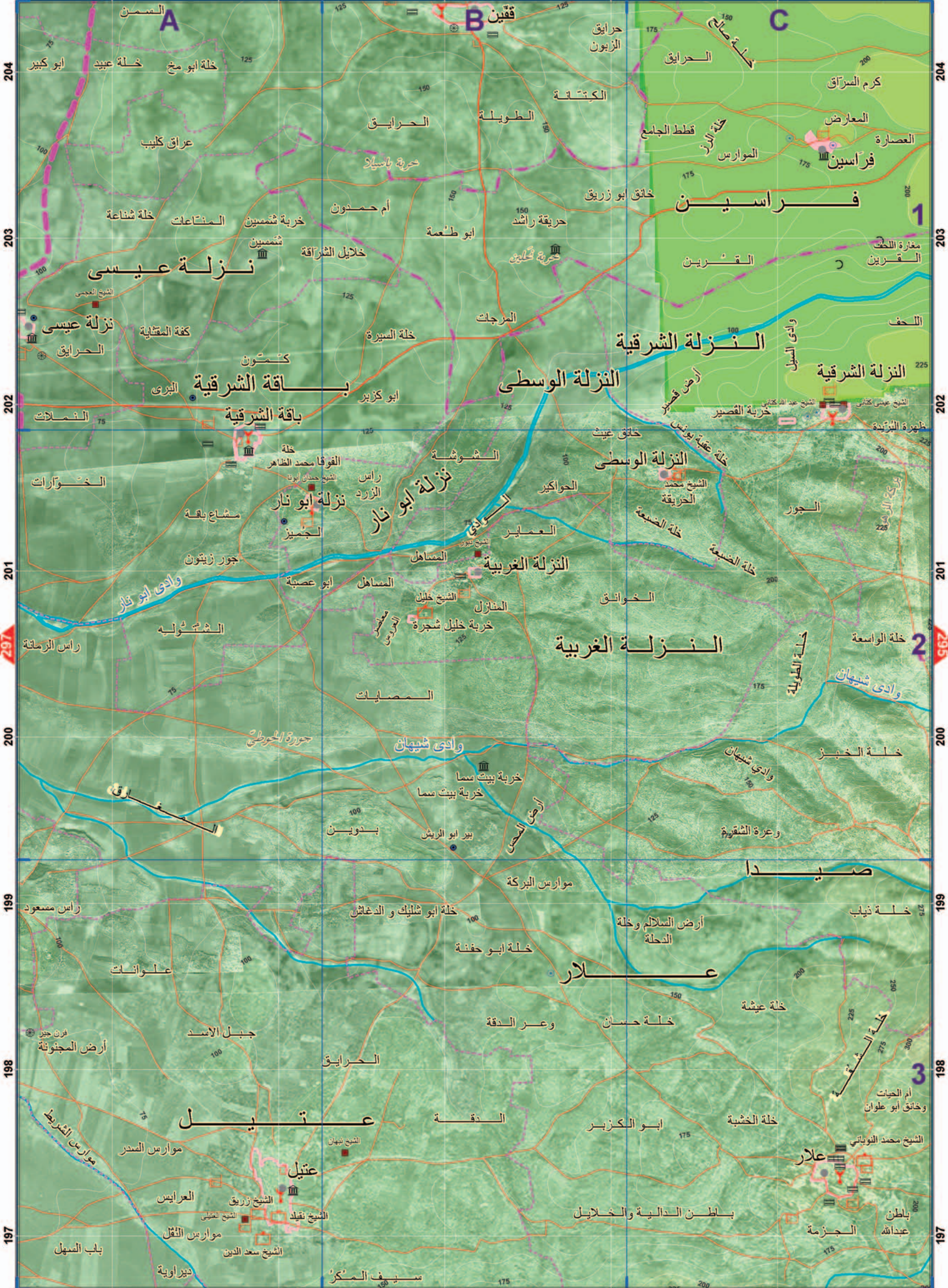
الريامين

الكاشف

المنام

البحاير

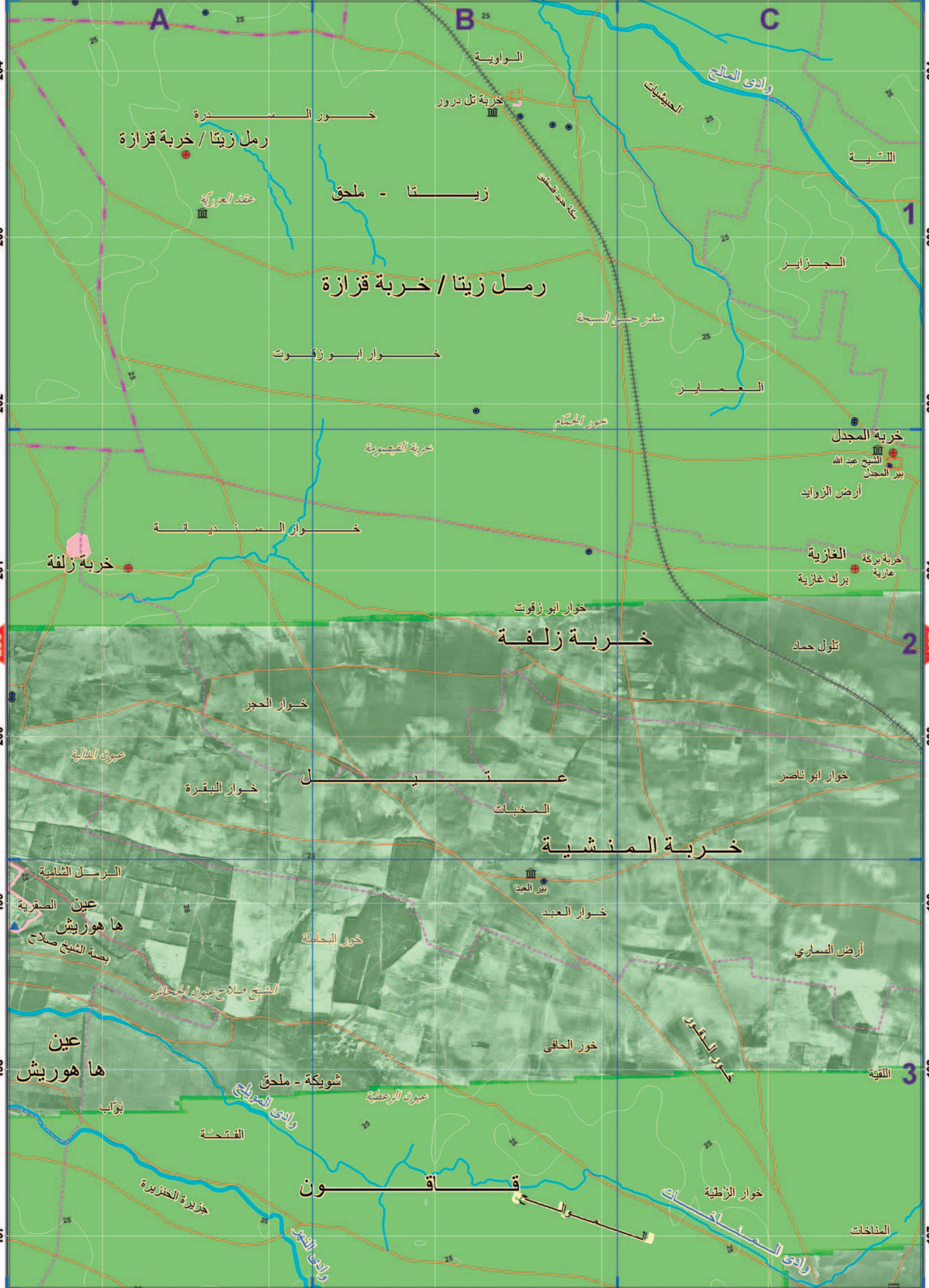
باطن العراق



A B C

286

310



رمل زيتا / خربة قزازة

زيتا - ملحق

رمل زيتا / خربة قزازة

خربة زلفا

خربة المنشية

عين
ها هوريش

ق ق ا ق و ن

خوار الأظمية

الفتحة

وادي المالح

شويكة - ملحق

عين الوعظية

جزيرة الخنزيرة

بواب

الرمل الشامية

عين الصقرية

ها هوريش

بصمة الشيخ صلاح

الشيخ صلاح عين الحاش

خور البقارة

خوار الحجر

عين النالية

عينات

المخبات

بئر العبد

خوار العبد

أرض السماري

خوار أبو ناصر

تلول حماد

خربة بركة
غازية
برك غازية

أرض الزوايد

خربة المجدل
الشيخ عبد الله
بئر المجدل

العمير

مدر حسن السجدة

خور الحتام

خربة القيصومة

خوار أبو زقوت

خوار السنديانة

خربة زلفا

خربة تل درور

الواوية

وادي المالح

الحبيشيات

اللية

الجزاير

1

2

3

A

B

C

الخصيرة

خربة البايكة

بير سليمان البرزوق

خربة البريكفاس

بركة الصراخية

عرب النفيعات

كفار برانديس

204
203

204
203

خور الوستاع

كفار برانديس

عرب النفيعات

شقيدم فاهون داروم

بركة عطا

تل مسعود

202

202

خوار حايمه

حبة صهيون

خربة المنشية

وادي الحوارث

حبة صهيون

201
200

201
200

وادي الحوارث

خربة المنشية

من رعتة

عيون حنسن

إلى حيفا

نصبة الشيخ محمد

الياشيف

الرميل

خربة المنشية

جفعات

حاييم

هوجلا

199

199

كفار فتكن

هوجلا

جفعات

حاييم

الياشيف

خربة

الشيخ محمد

نهر اسكندرونة

بوابك

198

198

الحمرا

بركة الحصور

عمق هنر

تل الافشار

مقبرة

تل الرالحة

أم خشبية

عيون القصب

197

197

معبروت

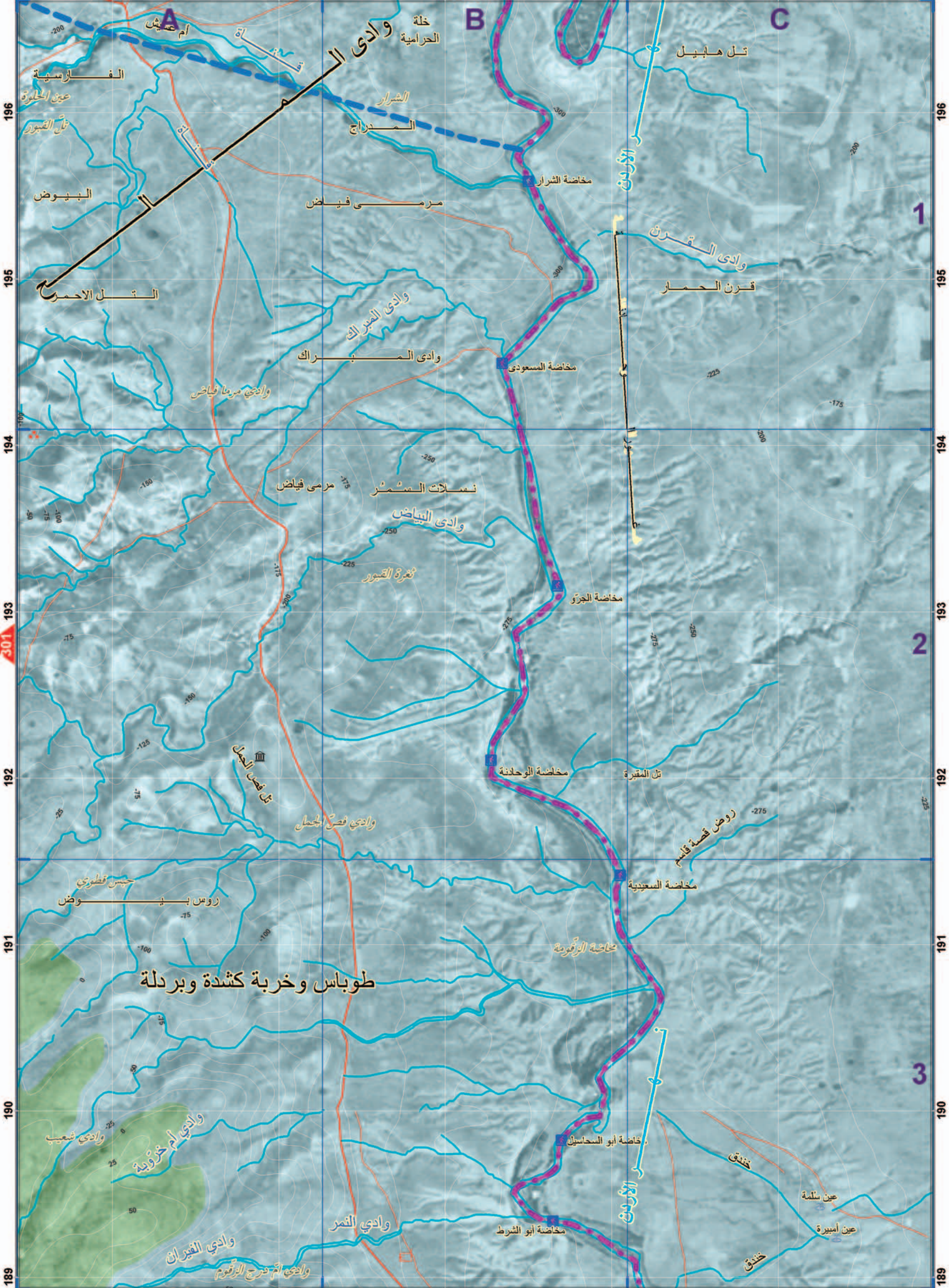
معبروت

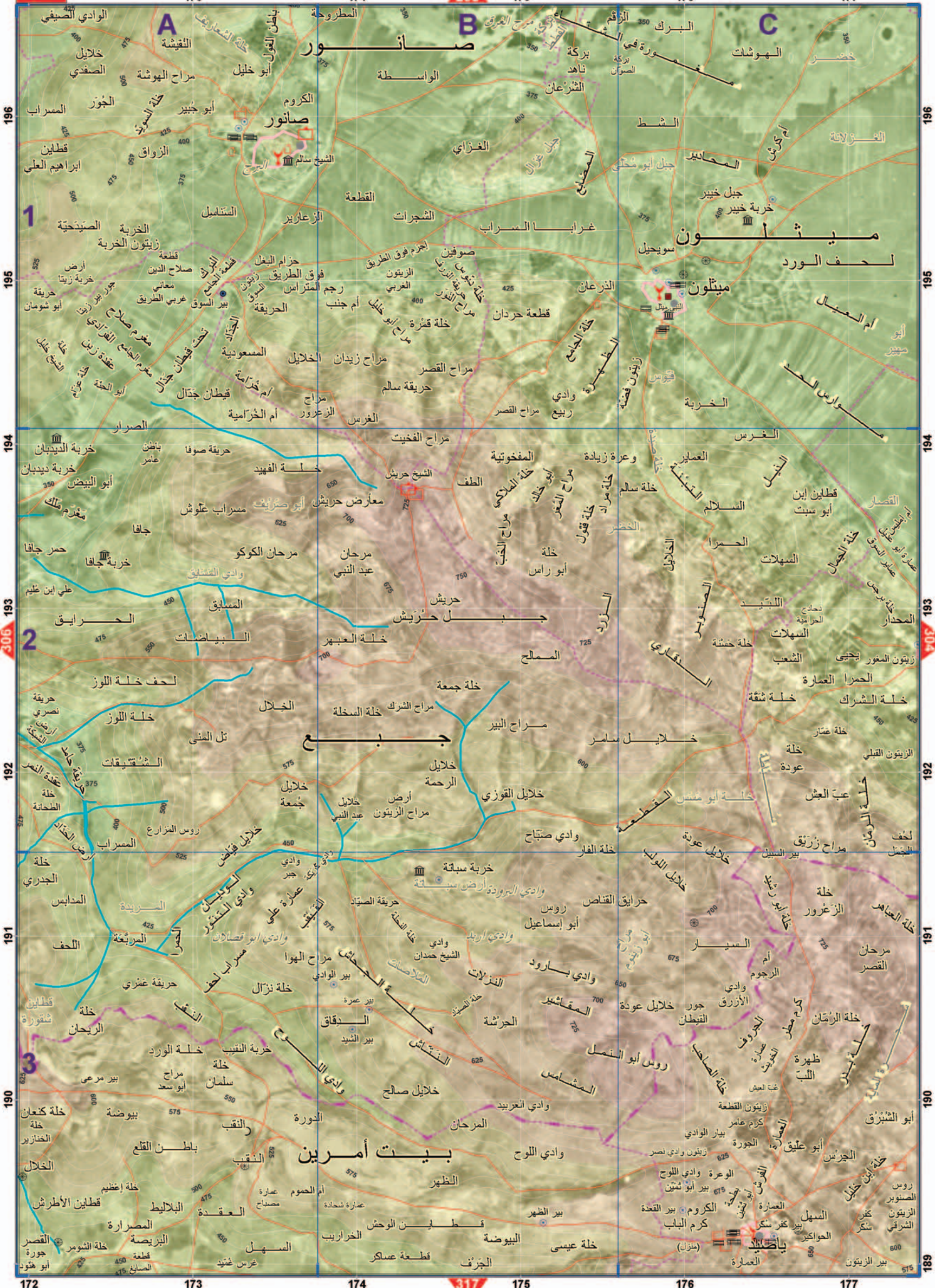
وادي القبانى

عيون دقوش

عيون قنوم

تل الخلف





196

195

194

193

192

191

190

189

196

195

194

193

192

191

190

189

A

B

C

صانور

ميتلون

بيت امرين

1

2

3

172

173

174

175

176

177

317



كفر راعي

الرامة

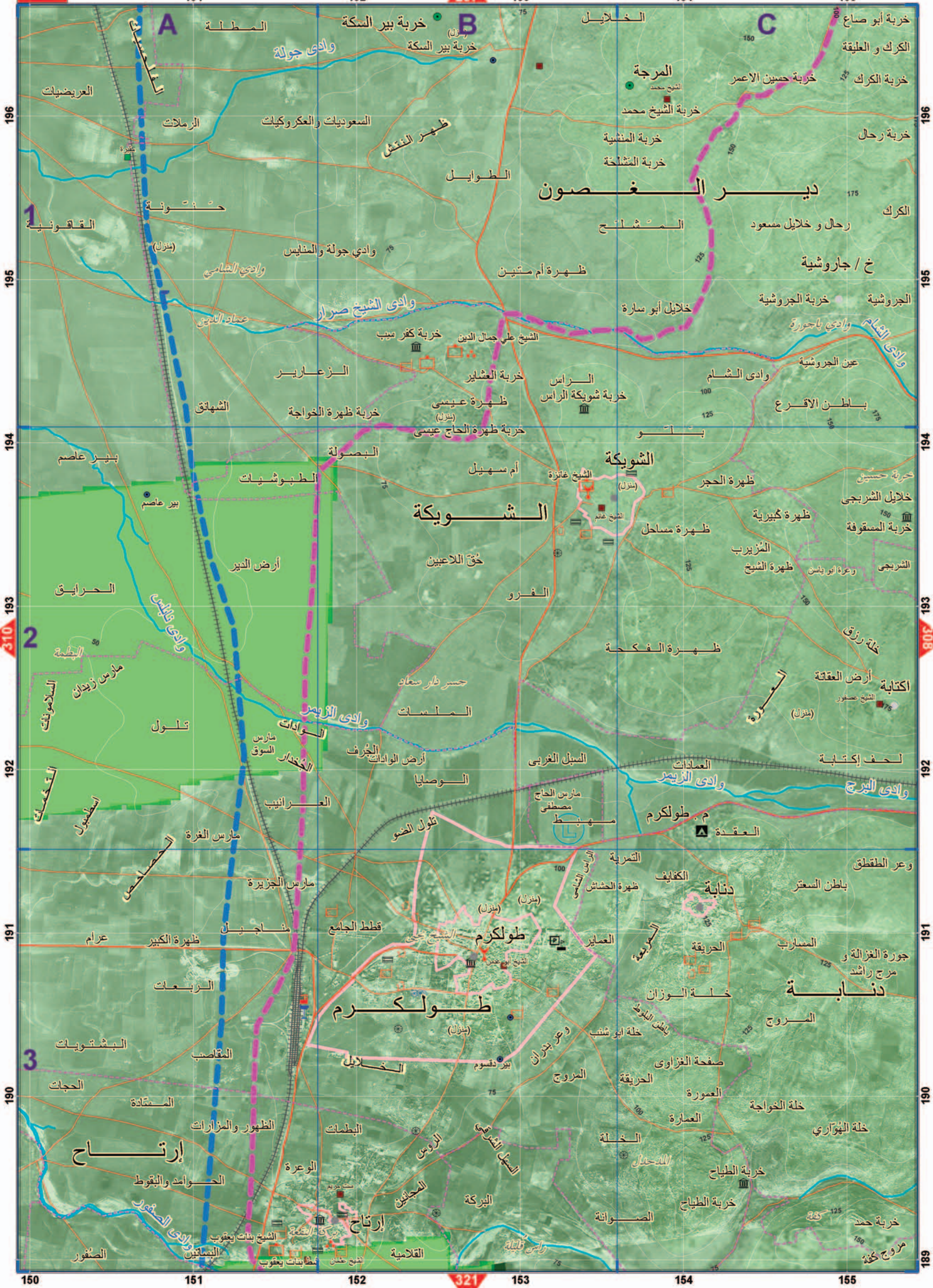
بلعة

العطار

كفر رمان

بزارية

عنتابا



1

2

3

150

151

152

153

154

155

196

195

194

193

192

191

190

189

297

321

دير الغصون

الشويكة

طولكرم

دناية

إرتاح

إرتاح

A

B

C

وادي جولة

وادي الشيخ صرار

وادي الزبير

وادي الزبير

وادي القصار

وادي الصفور

المطلة

خرابة بئر السكة

الخلايل

خرابة أبو صاع

العريضيات

الرملات

السعوديات والعكر وكيات

ظهير النعش

المرجة

خرابة حسين الاعمر

الكرك و العليقة

خرابة الكرك

خرابة الشيخ محمد

خرابة المنشية

خرابة المشلحة

الطواويل

دير الغصون

خرابة رحال

الكرك

رحال و خلايل مسعود

خ / جاروشية

وادي جولة والمنابيس

وادي الشامي

ظهرة أم متين

خلايل أبو سارة

خرابة الجروشية

وادي باحورة

عمارة النابيس

خرابة كفر سبب

الشيخ علي جمال الدين

الزعرارير

خرابة العشاير

الراس

وادي الشمام

عين الجروشية

الشهانق

خرابة ظهرة الخواجة

ظهرة عيسى

خرابة ظهرة الحاج عيسى

خرابة شويكة الراس

باطن الاقرع

بئر عاصم

البصولة

أم سهيل

الشويكة

ظهرة الحجر

خرابة حسين

الطبوشيات

حقوق اللاعبين

الشيخ غانزة

ظهرة مساحل

خلايل الشرجي

الحرايق

ارض الدير

أم سهيل

الفرو

ظهرة كيبيرية

خرابة المسقوفة

البطمة

الطبوشيات

حقوق اللاعبين

الشيخ غانزة

ظهرة مساحل

خرابة المسقوفة

السلامات

الطبوشيات

حقوق اللاعبين

الشيخ غانزة

ظهرة مساحل

خرابة المسقوفة

الطبوشيات

الطبوشيات

حقوق اللاعبين

الشيخ غانزة

ظهرة مساحل

خرابة المسقوفة

الطبوشيات

الطبوشيات

حقوق اللاعبين

الشيخ غانزة

ظهرة مساحل

خرابة المسقوفة

الطبوشيات

الطبوشيات

حقوق اللاعبين

الشيخ غانزة

ظهرة مساحل

خرابة المسقوفة

الطبوشيات

الطبوشيات

حقوق اللاعبين

الشيخ غانزة

ظهرة مساحل

خرابة المسقوفة

الطبوشيات

الطبوشيات

حقوق اللاعبين

الشيخ غانزة

ظهرة مساحل

خرابة المسقوفة

الطبوشيات

الطبوشيات

حقوق اللاعبين

الشيخ غانزة

ظهرة مساحل

خرابة المسقوفة

الطبوشيات

الطبوشيات

حقوق اللاعبين

الشيخ غانزة

ظهرة مساحل

خرابة المسقوفة

الطبوشيات

الطبوشيات

حقوق اللاعبين

الشيخ غانزة

ظهرة مساحل

خرابة المسقوفة

الطبوشيات

الطبوشيات

حقوق اللاعبين

الشيخ غانزة

ظهرة مساحل

خرابة المسقوفة

الطبوشيات

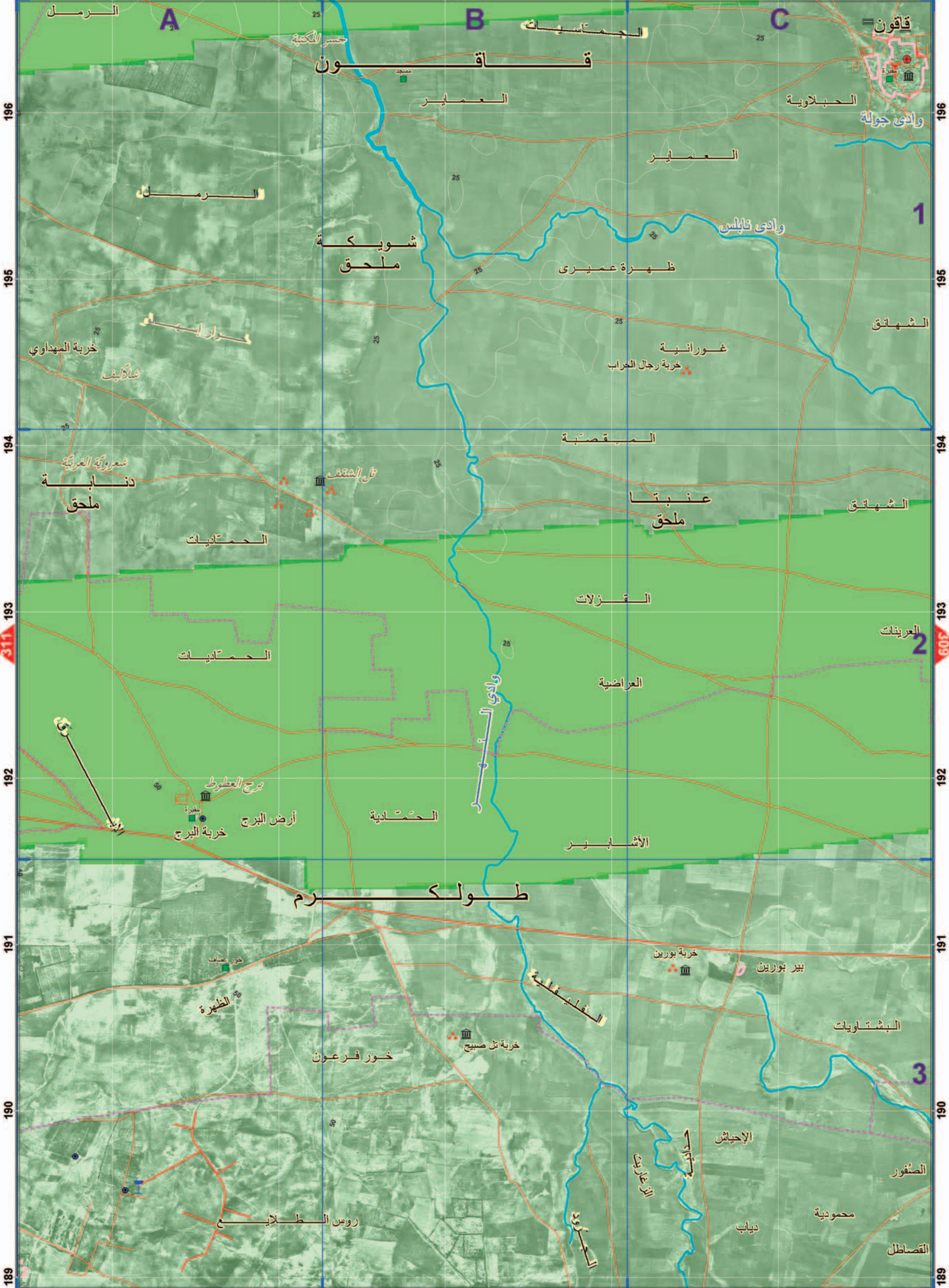
الطبوشيات

حقوق اللاعبين

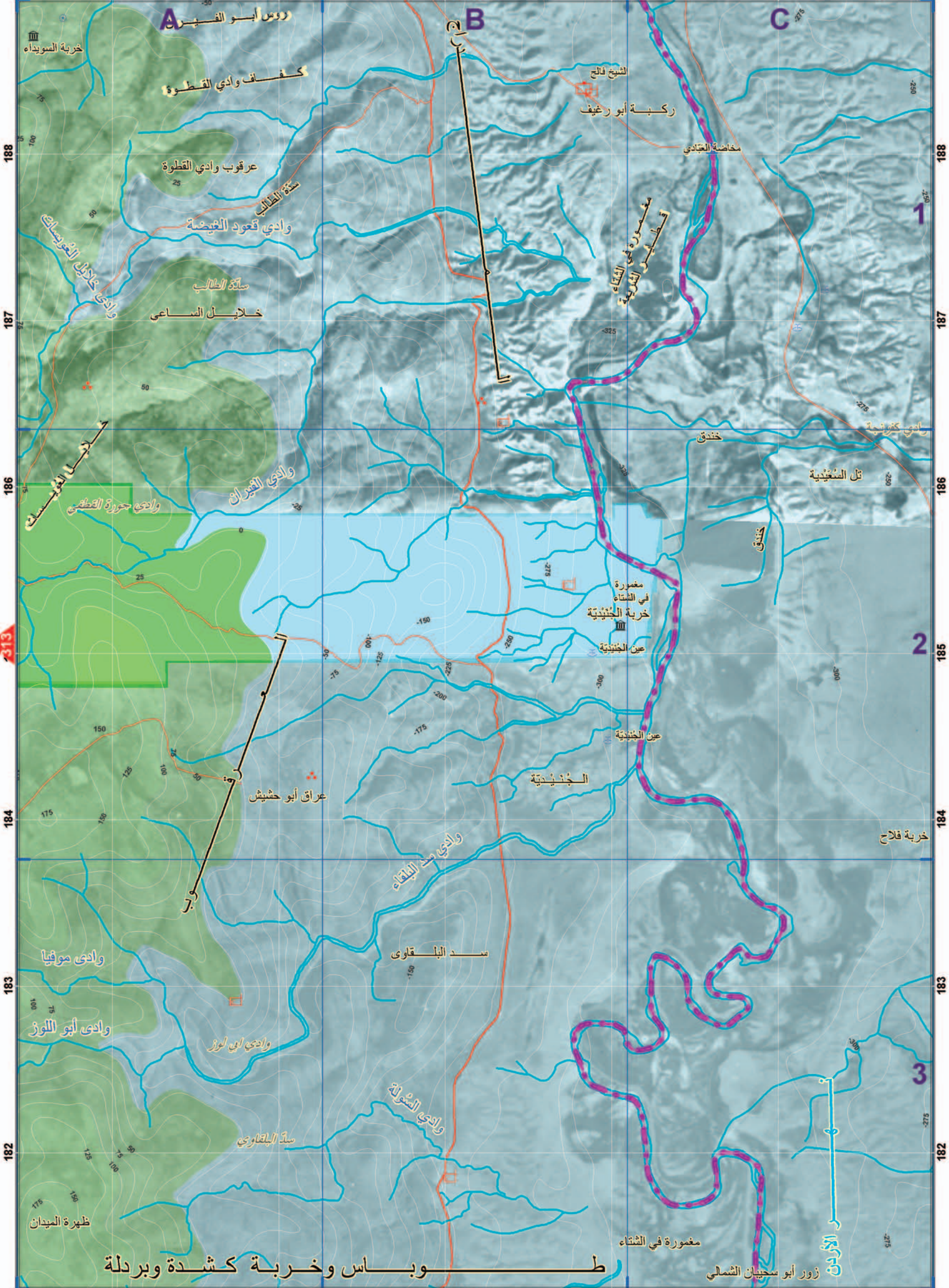
الشيخ غانزة

ظهرة مساحل

خرابة المسقوفة

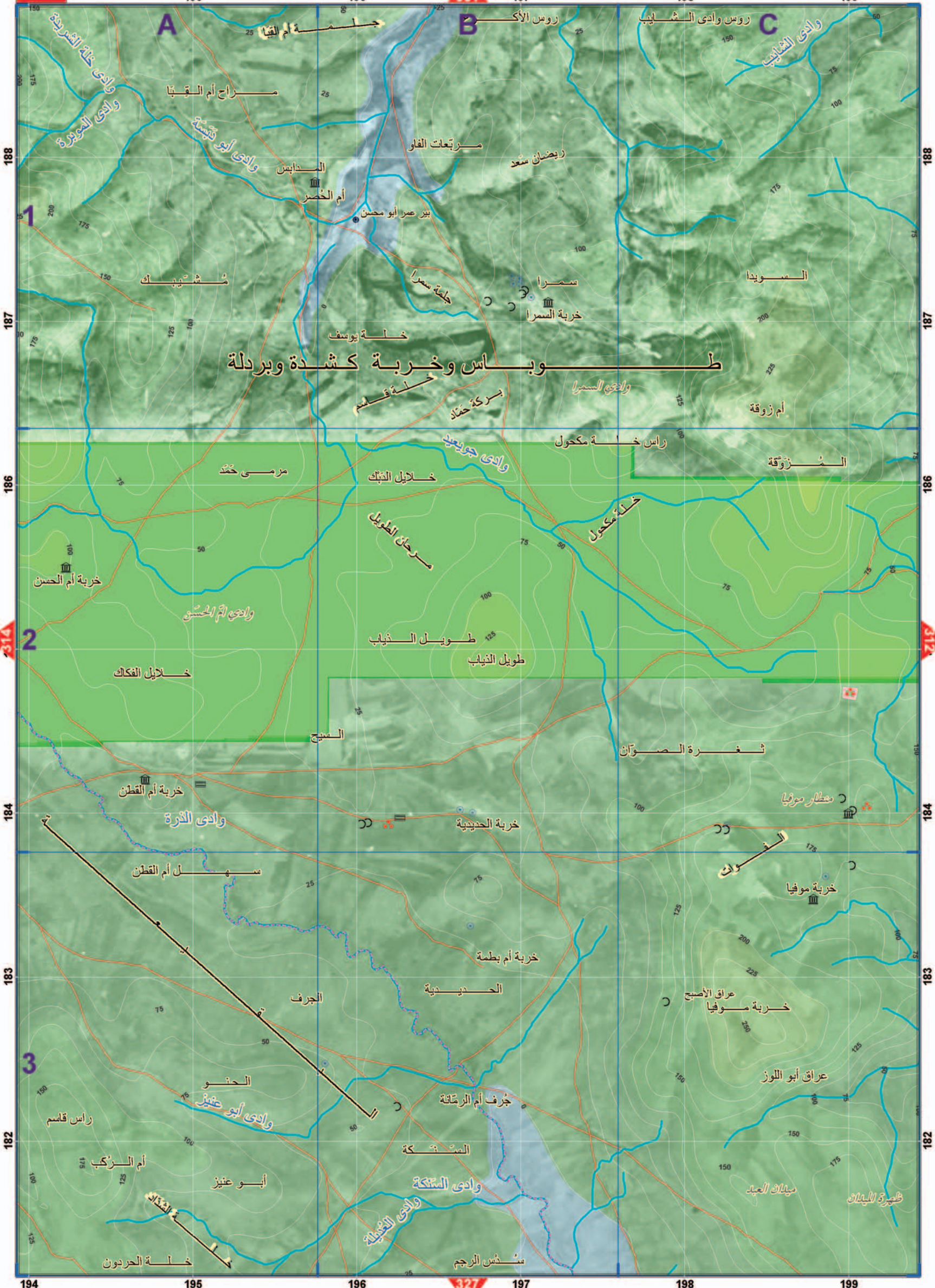


200 201 202 300 203 204



200 201 202 326 203 204

طوباس وخربة كشد وبردلة زور أبو سحيبان الشمالي



طوباس وخربة كشدة وبردلة

188

187

186

184

184

183

182

194

195

196

197

198

199

327

301

314

188

187

186

184

184

183

182

150
175
200

150
175
200

75
50
100

25
50
75

150
100
125

رواس الأكم
رواس وادي الشايب
مريجات الفاو
ريضان سعد
السويدا
أم زوقة

السدابيس
أم الخضر
بئر عمر أبو محسن
سمررا
خربة السمررا
خلة يوسف
خلة قاسم
مريجات حنّاد
راس خلة مكحول

مرمى حنّاد
خليل التبتك
مريجات الطويل
خليل الفكاك
طويل النياب
طويل النياب

السنج
خربة أم بطمة
الحديدية
الجرف
الحنّو
راس قاسم
أم الزكّب
أبو عنيّز
خلة الحردون

خربة أم القطن
خربة أم القطن
خربة أم البطمة
خربة موفيا
عراق أبو اللوز
ميدان العبد
ظهرة اليبان
مسندس الرجم

وادي غلة الشريعة
وادي الموزيرة
وادي أبو تيسة
وادي الشايب

وادي السمررا
وادي جويعيد
وادي أم الحسن
وادي النياب

خلة مكحول
مريجات حنّاد
مريجات حنّاد
مريجات حنّاد

خربة أم القطن
خربة أم القطن
خربة أم القطن
خربة أم القطن

خربة أم القطن
خربة أم القطن
خربة أم القطن
خربة أم القطن

خربة أم القطن
خربة أم القطن
خربة أم القطن
خربة أم القطن

خربة أم القطن
خربة أم القطن
خربة أم القطن
خربة أم القطن

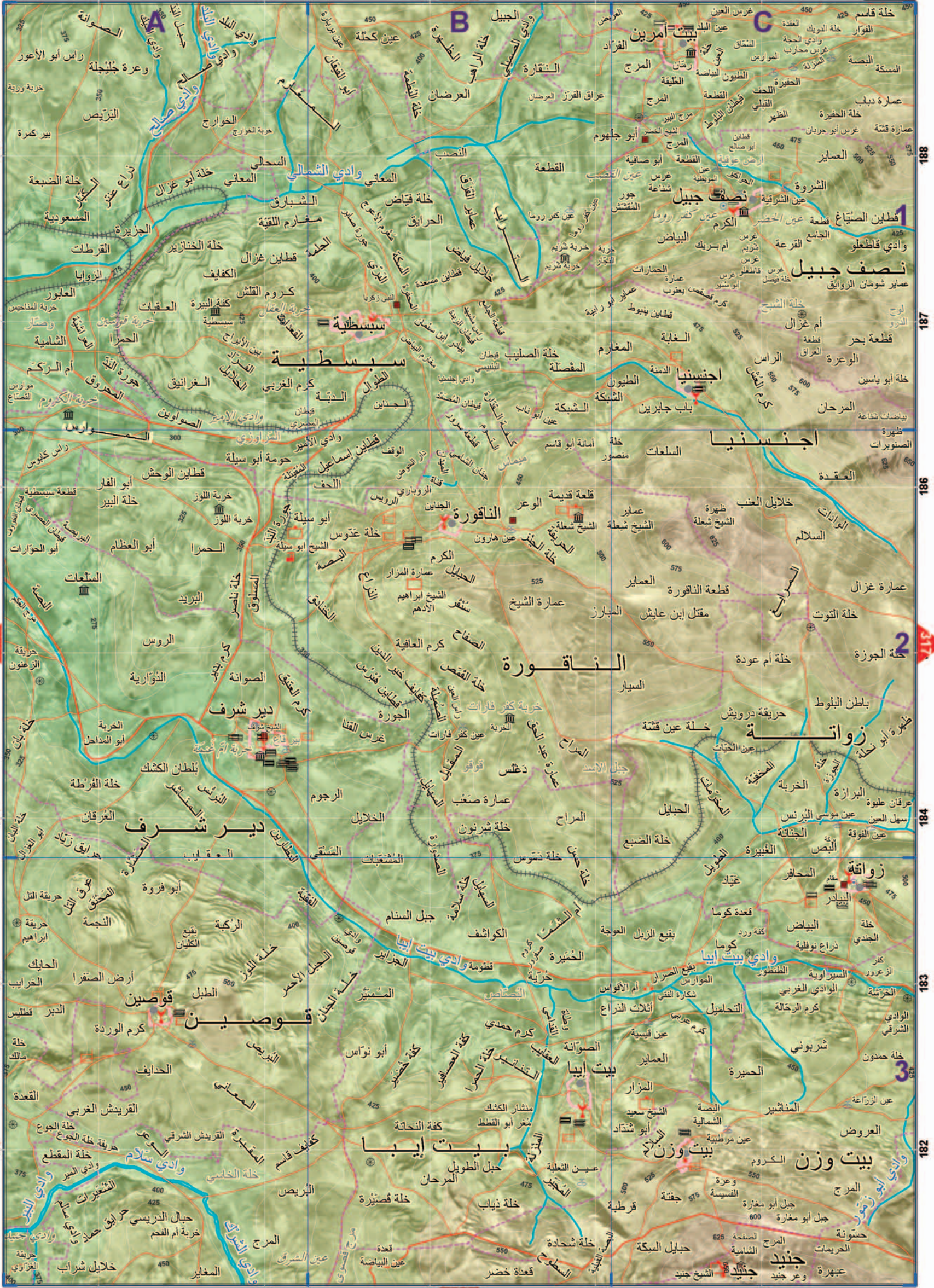
خربة أم القطن
خربة أم القطن
خربة أم القطن
خربة أم القطن

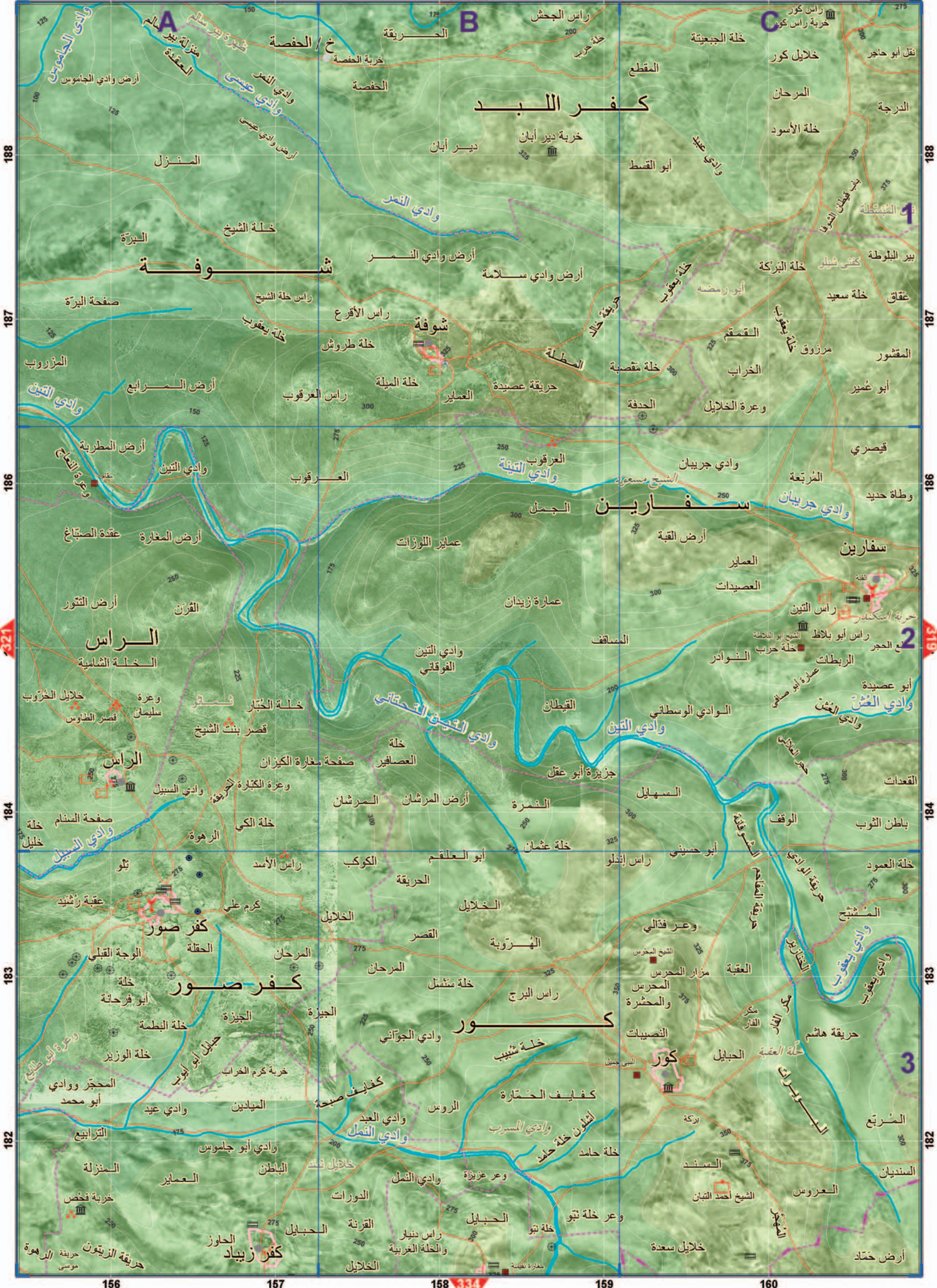
خربة أم القطن
خربة أم القطن
خربة أم القطن
خربة أم القطن

خربة أم القطن
خربة أم القطن
خربة أم القطن
خربة أم القطن

خربة أم القطن
خربة أم القطن
خربة أم القطن
خربة أم القطن

خربة أم القطن
خربة أم القطن
خربة أم القطن
خربة أم القطن





كفر اللبد

شوفة

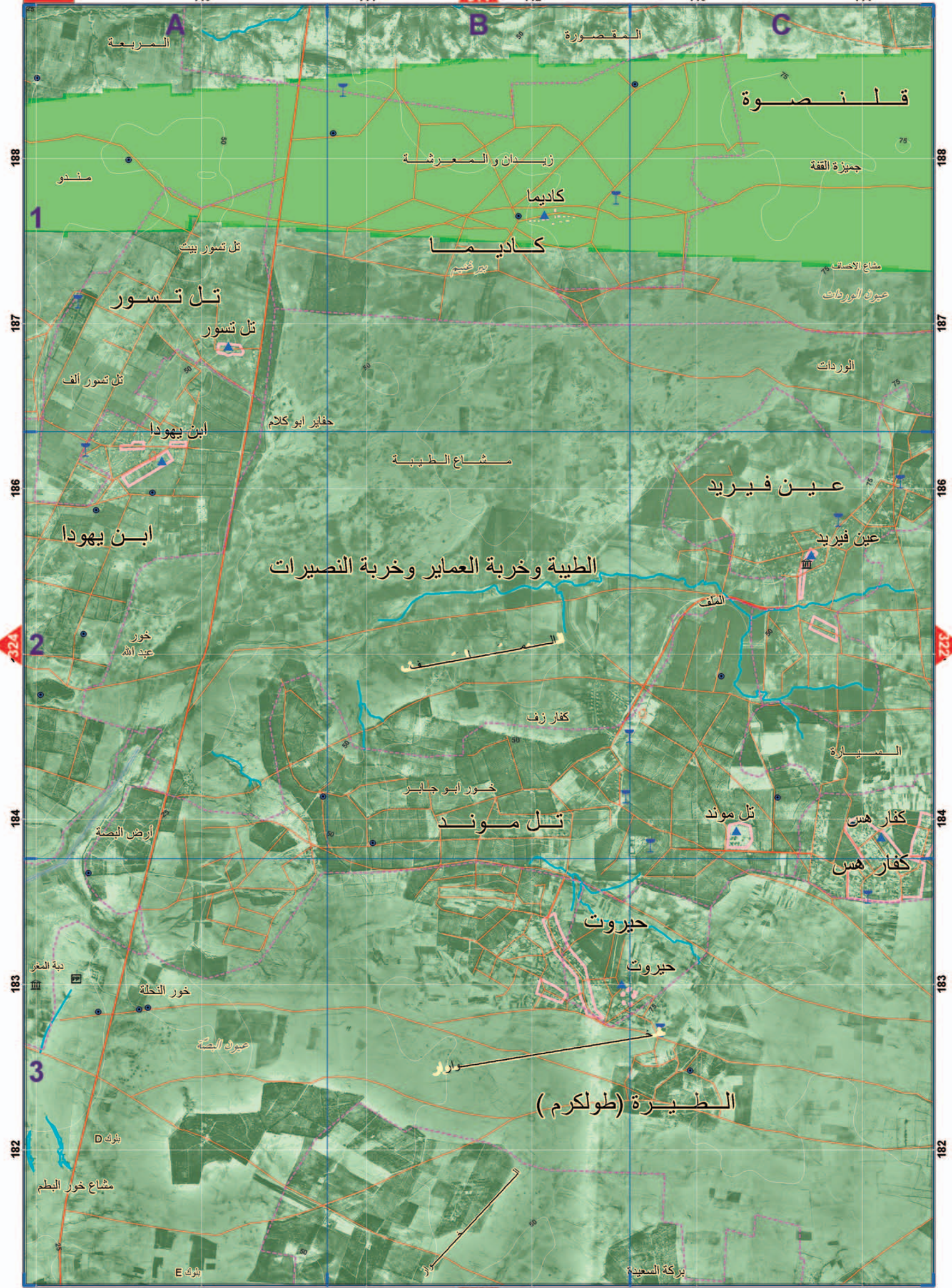
سفارين

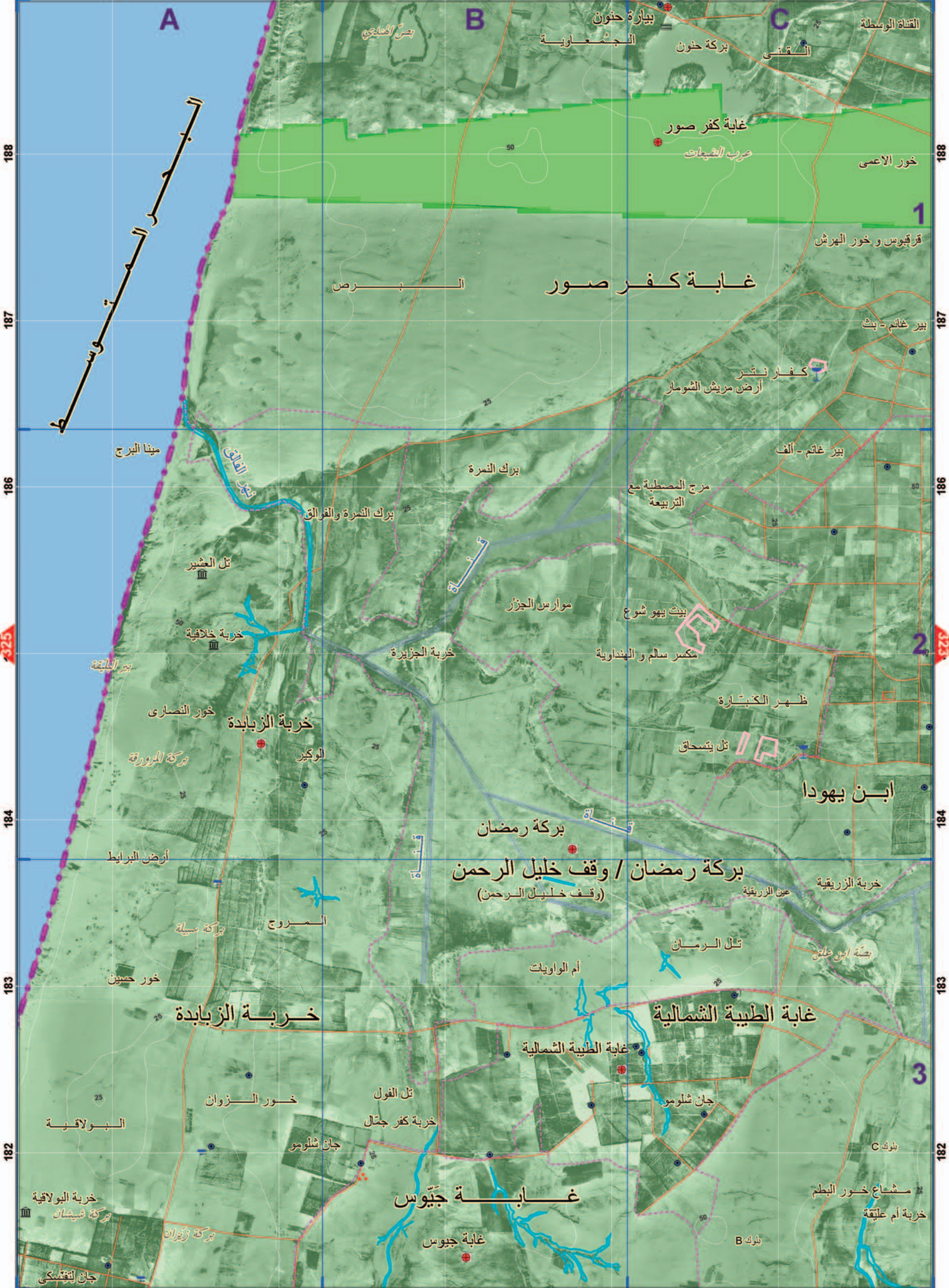
الراس

كفر صور

كور

كفر زبياد





A

B

C

1

2

3

غابة كفر صور

بركة رمضان / وقف خليل الرحمن (وقف خليل الرحمن)

غابة الطيبة الشمالية

غابة جيبوس

ابن يهودا

غابة الزبائدة

غابة الزبائدة

ميناء البرج

تل العشير

غربة خلافة

خور النصرى

بركة النورقة

أرض البرايط

بركة سيلة

خور حسين

البولاقية

غربة البولاقية

بركة شيشان

بركة زويان

خور الزوان

تل الفول

غربة كفر جمال

جان شلومو

غابة جيبوس

جان شلومو

مشاع خور البطم

غربة أم عليقة

ظهر الكبارة

تل يتسحاق

بيت يهو شوع

مكسر سالم و الهنداوية

موارس الجزر

غربة الجزيرة

برك النمرة

برك النمرة والفوالق

مرج المصطبة مع التريبة

بيير غاتم - ألف

كفار نتر

أرض مريش الشومار

خور الاعمى

غابة كفر صور

غربة الشيعات

قرقبوس و خور الهرش

القناة الرمطة

القننى

بركة حنون

بيارة حنون

بصر الفلجى

البرص

188

187

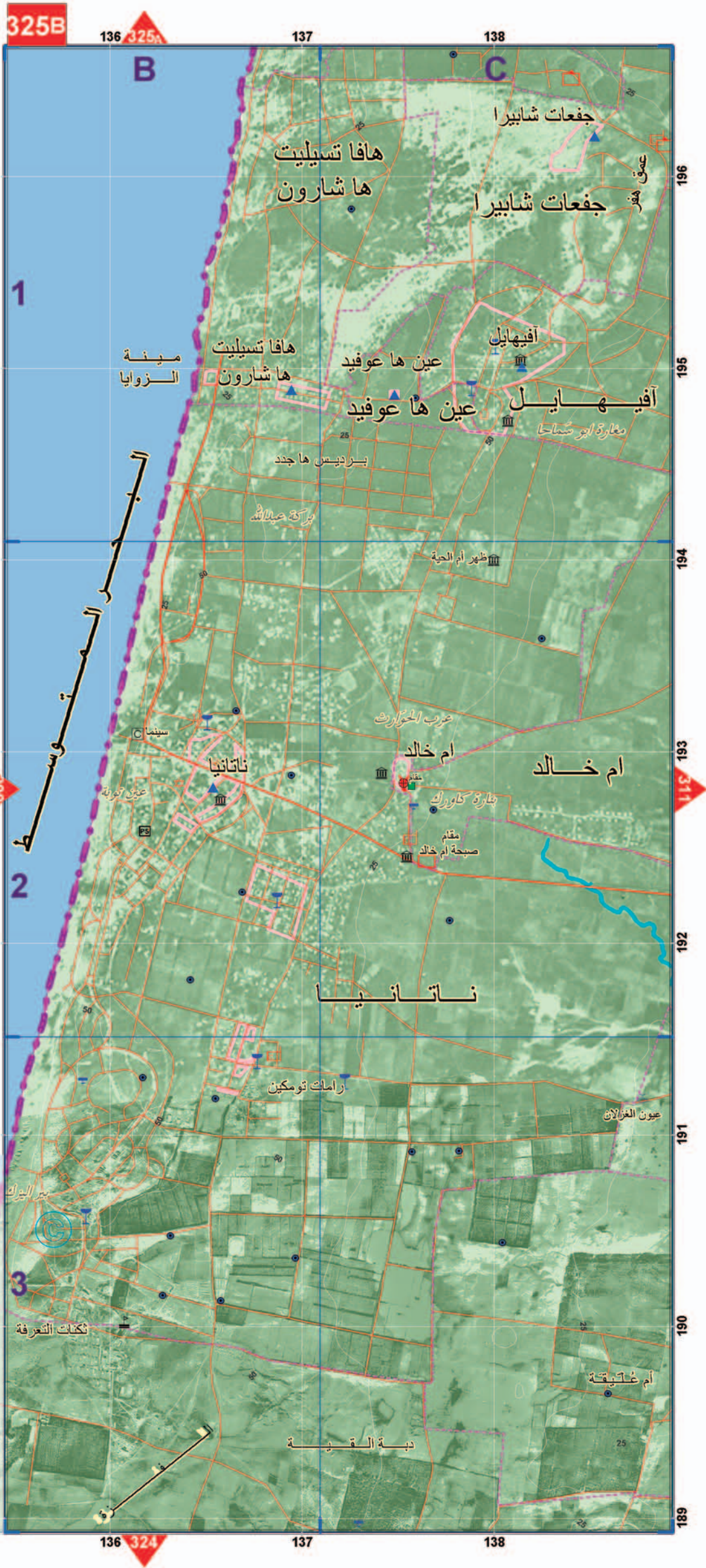
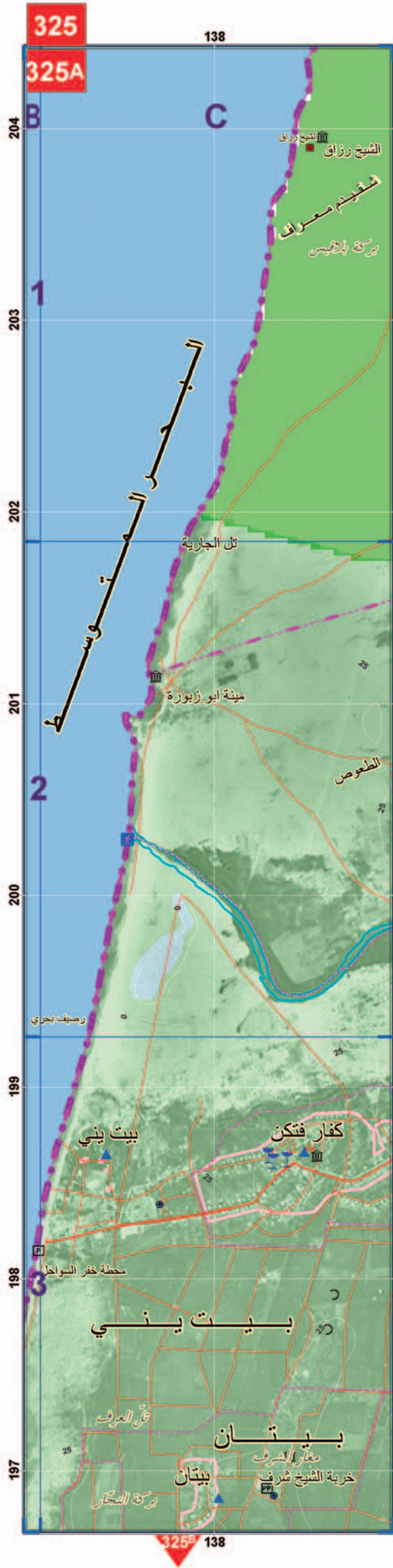
186

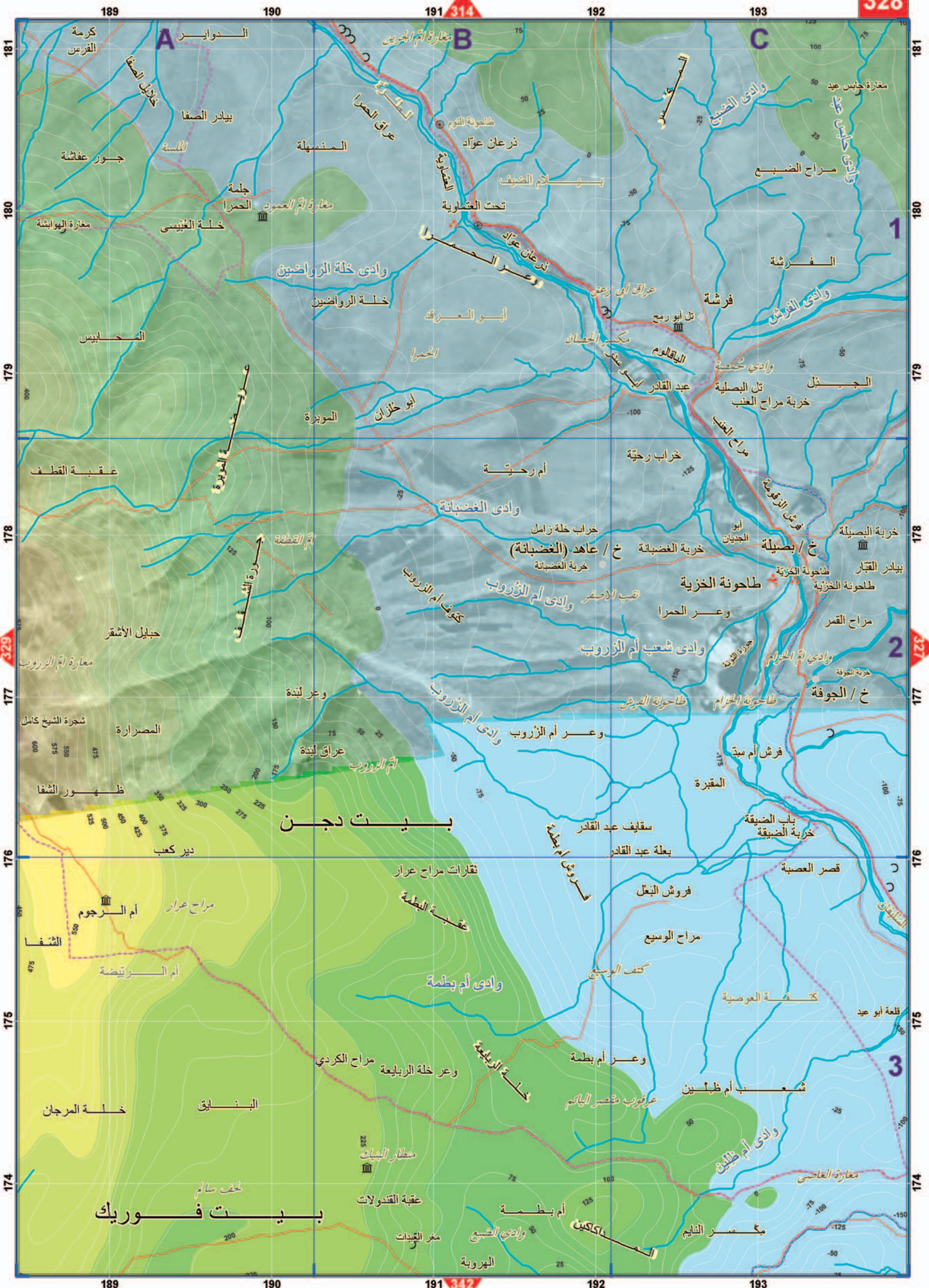
185

184

183

182





بيت فوريك

بيت دجن

دير كعب

أم الراجوم

أم الربيضة

خلعة المرجان

لحف سالم

عقبة القندولات

مغر العبيدات

الهروبة

أم بطمة

وادي الضبع

مكسر النائم

شعب أم طيئين

كتفة العوصية

مراح الوسيح

قصر العصبة

باب الضيقة

خربة الضيقة

قبر أم سيدة

المقبرة

فرش أم سيدة

خربة الجوفة

خربة الجوفة

مراح القمر

طاحونة الخزية

طاحونة الخزية

بيادر القبار

خربة البصيلة

خ / بصيلة

خربة البصيلة

بيادر القبار

طاحونة الخزية

طاحونة الخزية

مراح القمر

خربة الجوفة

خربة الجوفة

مراح القمر

خربة البصيلة

بيادر القبار

طاحونة الخزية

طاحونة الخزية

مراح القمر

خربة الجوفة

خربة الجوفة

مراح القمر

مراح القمر

خربة البصيلة

بيادر القبار

طاحونة الخزية

طاحونة الخزية

مراح القمر

خربة الجوفة

خربة الجوفة

مراح القمر

مراح القمر

خربة البصيلة

بيادر القبار

طاحونة الخزية

طاحونة الخزية

مراح القمر

خربة الجوفة

خربة الجوفة

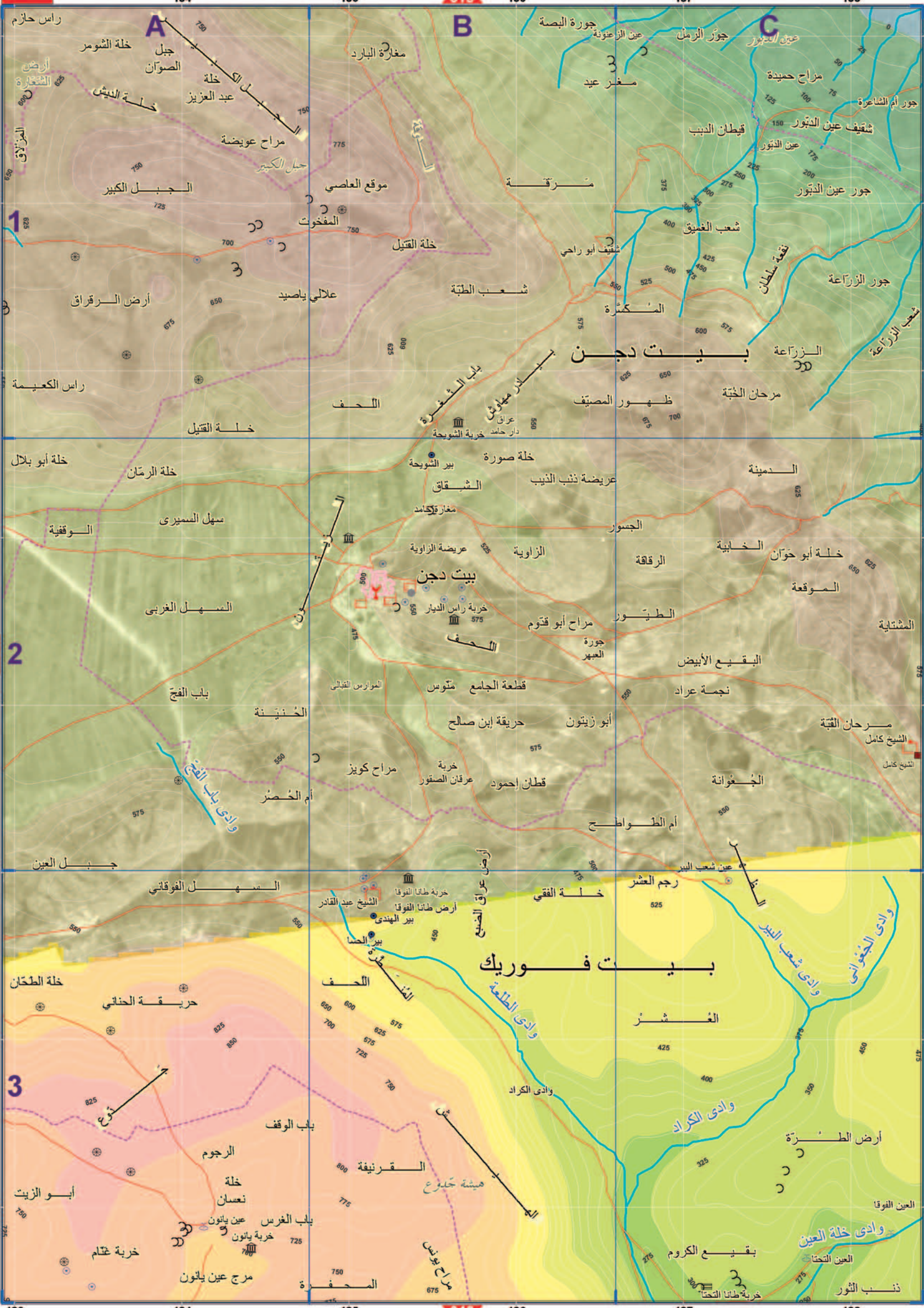
مراح القمر

مراح القمر

315

330

343



A

B

C

1

2

3

راس حزام
 خلة الشومر
 جبل الصوان
 خلة عبد العزيز
 خلة الديش
 خلة عويضة
 جبل الكبير
 موقع العاصي
 المفخوت
 خلة القليل
 علالى ياصيد
 أرض الرقراق
 راس الكعيمة
 خلة أبو بلال
 خلة الرمان
 السهل السميرى
 الوقفية
 السهل الغربى
 باب الفتح
 الخنينة
 الموارس القنالى
 مئوس
 قطع الجاعم مئوس
 حريقة ابن صالح
 مراح كويز
 خربة راس الديار
 خربة الصقور
 عرفان احمود
 أم الخضر
 جبل العين
 السهل الفوقانى
 خلة الطحان
 حريقة الحناني
 باب الوقف
 الرجوم
 خلة نعسان
 عين يانون
 خربة يانون
 خربة عتام
 مرج عين يانون
 المغفرة
 مراح يونس
 مغارة الباراد
 مرققة
 شعب الطبّة
 الحف
 بيت دجن
 خربة راس الديار
 الحف
 قطع الجاعم مئوس
 حريقة ابن صالح
 مراح كويز
 خربة راس الديار
 خربة الصقور
 عرفان احمود
 أم الخضر
 خلة الفقى
 رجم العشر
 بيت فوريق
 العششز
 وادى الطلعة
 وادى الكراد
 وادى الجوفانى
 وادى شعب البير
 وادى العين
 خلة البصبة
 عين الزعونة
 جور الزمان
 مفر عيد
 عين الدبور
 مراح حميدة
 جور أم الشاعرة
 شقيف عين الدبور
 عين الدبور
 جور عين الدبور
 قيطان الدبب
 شعب الغميق
 المكنسة
 نفقة سلطان
 جور الزراعة
 جور الزراعة
 المصيف
 مراحن الخبّة
 الظهور
 السدمنة
 عريضة ذنب الذيب
 الشقاق
 مغارة تكامد
 عريضة الزاوية
 الزاوية
 الجسور
 الرقاقة
 الخابية
 خلة أبو حوان
 الموقعة
 المشتاية
 البقيع الأبيض
 نجمة عراد
 أبو زيتون
 مراح أبو قديم
 جورة العهر
 مراحن القبة
 الشيخ كامل
 الشيخ كامل
 الجعوانة
 أم الطواطح
 عين شعب البير
 وادى الكراد
 وادى العين
 خربة طانا الفوقا
 الشيخ عبد القادر
 بئر الهندي
 بئر الحصا
 وادى الكراد
 وادى العين
 بقية الكروم
 العين التحتا
 خربة طانا التحتا
 خربة طانا الفوقا
 بئر الهندي
 بئر الحصا



316

331

623

344

3

2

A

B

C

179

178

177

176

175

174

181

180

179

178

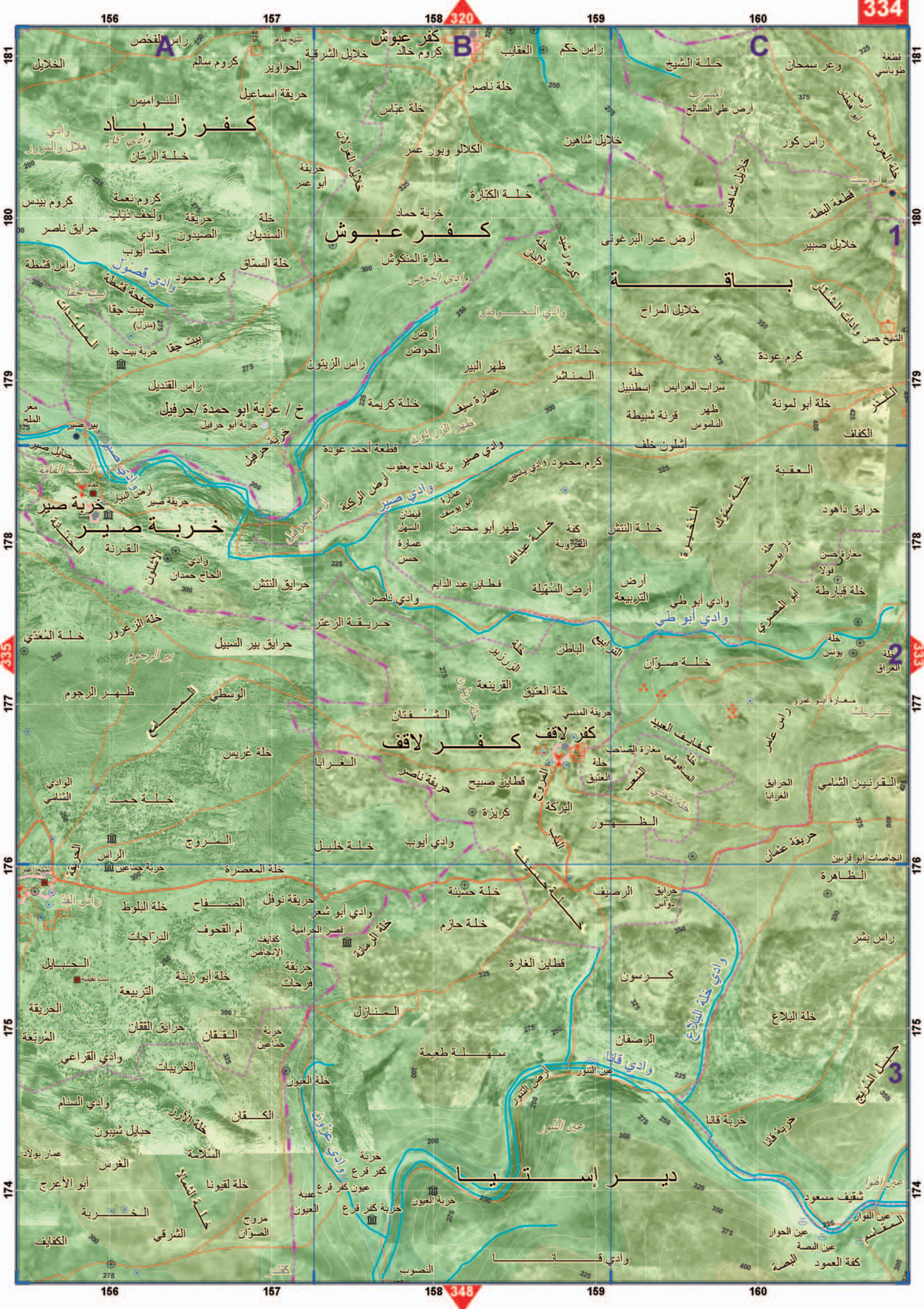
177

176

175

174





كفر زيباد

كفر عبوش

كفر لاقف

دير إستيا

خلة الرمان
خلة ناصر
خلة السمان
خلة السندان
خلة السمان

خلة الكبارة
خلة عماد
خلة المنكوش
خلة كريمه
خلة كريمة

خلة العتيق
خلة القرينعة
خلة الشفستان
خلة الغرابيا
خلة حازم

خلة قاتا
خلة قاتا
خلة قاتا
خلة قاتا

خربة صير

خربة صير
خربة صير
خربة صير

خربة الزعرور

خربة الزعرور
خربة الزعرور
خربة الزعرور

خربة نون

خربة نون
خربة نون
خربة نون

خربة الققان

خربة الققان
خربة الققان
خربة الققان

خربة الققان

خربة الققان
خربة الققان
خربة الققان

باقوة

باقوة
باقوة
باقوة

خلة صوان

خلة صوان
خلة صوان
خلة صوان

خربة قاتا

خربة قاتا
خربة قاتا
خربة قاتا

خربة قاتا

خربة قاتا
خربة قاتا
خربة قاتا

خربة قاتا

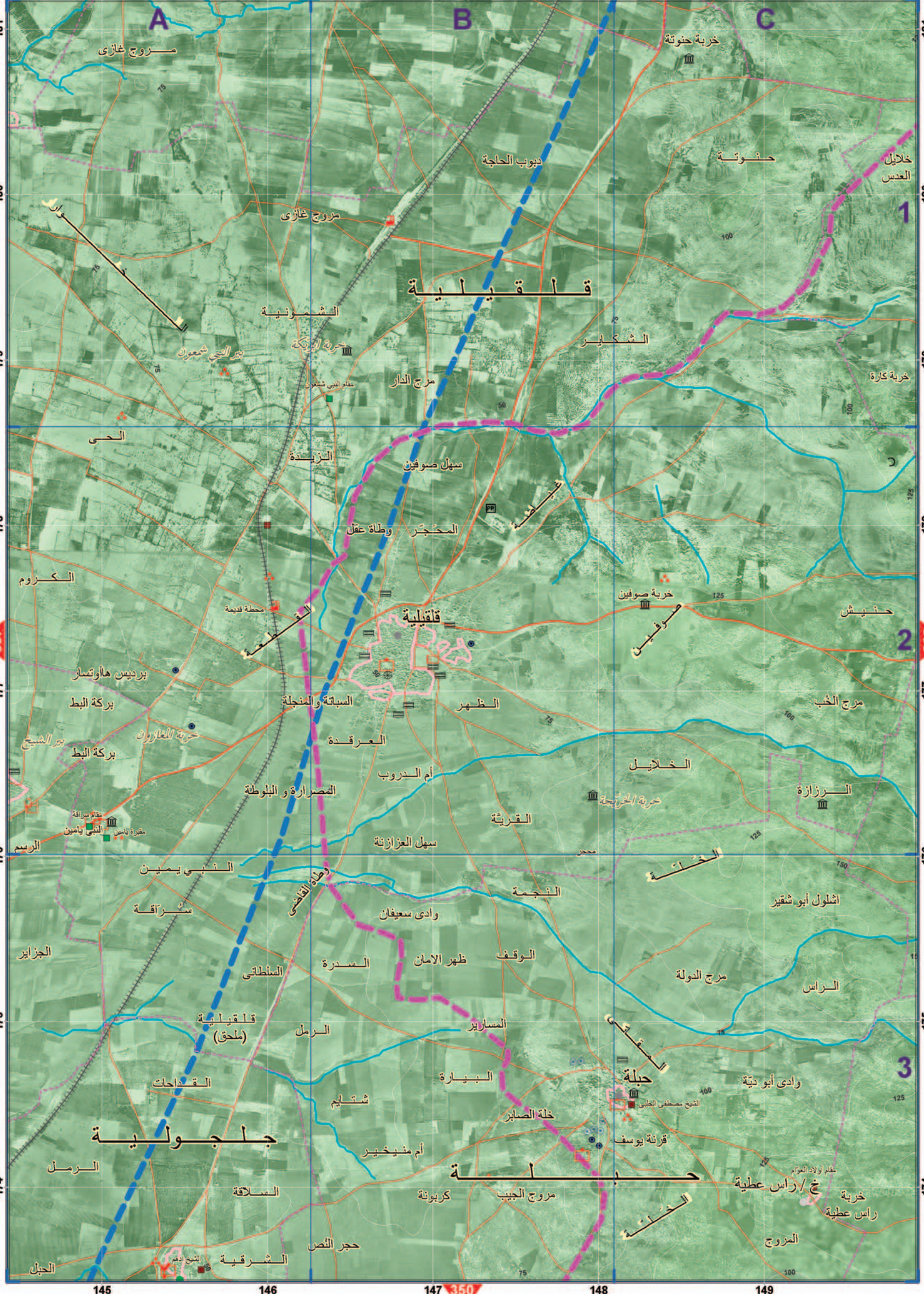
خربة قاتا
خربة قاتا
خربة قاتا

خربة الققان

خربة الققان
خربة الققان
خربة الققان

خربة قاتا

خربة قاتا
خربة قاتا
خربة قاتا



A

B

C

قَلْقَالِيَّة

قَلْقَالِيَّة

جَلْجُولِيَّة

حَبْلَة

الْحَبْلَة

الْحَبْلَة

1

2

3

مروج غازي

مروج غازي

خرابة حنوتة

حنوتة

خلاليل العدس

الششمونية

مرج الدار

الشكاير

خرابة كارة

الحى

النزيدة

سهل صوفين

وطاة عقل

المحجر

خرابة صوفين

حنيش

الكروم

محطة قديمة

برديس هاوتسار

بركة البط

السباتة والمنجلة

الظهر

مرج الثب

بركة البط

خرابة المغارون

العرقدة

أم الدروب

الخلاليل

السررازة

مقبرة تامين

الرسم

المصرارة والبوطة

سهل العزازنة

القرية

محجر

النبي يمين

وطاة القاضي

النجمة

اشلول أبو شقير

سراقنة

وادى سعيفان

الوقف

مرج الدولة

الراس

الجزاير

السلطاني

المصدرة

ظهر الامان

75

قَلْقَالِيَّة (ملحق)

الرمل

المسارير

100

القداحت

البيارة

125

جَلْجُولِيَّة

شتليم

خلة الصابر

100

وادى أبو دية

الرمل

أم منيخير

مروج الجيب

125

مقبرة اولاد العوام

خرابة عطية

راس عطية

المروج

المسلاقة

كربوتنة

حجر النص

الشرقية

الشيخ ادقم

الحبل