

1917-1966




Авторское право © Салман Х. Абу-Ситта, 2010 г.
Впервые опубликовано в 2010 г.
Палестинское земельное общество
32 Магазин Стрит
Стратфорд, Лондон, E15 1PU

Английское издание 2010 г.
Арабское издание 2012 г.
Испанское издание 2022 г.
Русское издание 2023 г.

www.plands.org
Email: info@plands.org

1988

ISBN 978-0-9549034-7-3



" " " " " "

2023 .

I:

1	3
1.1	3
1.2	6
1.3	8
(a)	8
(b)	12
(c)	14
(d)	20
2	21
2.1	21
2.2	23
2.3	25
2.4	1945	29
	:	30
	:	48-49
2.5	41
	:	47
2.6	51
	:	45
2.7	54
2.8	58
2.9	60
2.10	60
3	87
3.1	87
3.2	93
3.3	(-)	118
4	123
4.1	123
4.2	128
4.3	132
4.4	133
4.5	140
4.6	143
4.7	146
4.8	154
4.9	158
	160

1.1	План раздела Палестины согласно Резолюции ООН (191) от 29 ноября 1947 г.	6	1.11.08	Накб Тураба / Байян.	19	3.5	Захват земель до 24 октября 1948 г. (Йоав)	90
1.2	Земли палестинских племен на Синайском полуострове, присоединенные к Египту.	9	1.11.09	Сабха Таба	19	3.6	Захват земель до 31 октября 1948 г. (Хирам)	92
1.3	Карта, приложенная к Соглашению от 1 октября 1906 года о демаркации Административной линии между Палестиной и Египтом	9	2.1	(а,б) Основные особенности рельефа, площади и протяженность Палестины	23	3.7	Захват земель до 18 января 1949 г. .	92
1.4	Окончательное расположение спорных пограничных столбов по решению арбитражного суда в Табе	10	2.2	Культивация и осадки.	24	3.8	Захват земель до апреля 1949 г. (Завершающий этап)	92
1.5	Предложение сионистов и План Сайкса-Пико по разделу земель, Парижская мирная конференция, 1919 год	11	2.3	Триангуляционная сеть Палестины по состоянию на 31 декабря 1946 г. .	26	3.9	Изначальная Линия перемирия в секторе Газа	100
1.6 (a)	Карта демаркации границы между Палестиной и Сирией/Ливаном от 3 февраля 1922 года, составленная Ньюкомбом и Пауле (частично: Листы I, II)	12	2.4	Завершенное заселение земель 1936 г., 1947 г.	26	3.10	Демилитаризованная зона в Иерусалиме в соответствии с Соглашением от 7 июля 1948 года .	101
1.6 (b)	Карта демаркации границы между Палестиной и Сирией/Ливаном от 3 февраля 1922 года, составленная Ньюкомбом и Пауле (частично: Листы II, III)	13	2.5	Разметка кадастровых и топографических карт	27	3.11	Уступленная зона по результатам ночных переговоров	101
1.7	Пограничные столбы на границе Палестины с Сирией и Ливаном, отображающие заявления Израиля в пограничных спорах.	14	2.6	Земли районов и подрайонов Палестины по замерам.	28	3.12	Нейтральная земля в Иерусалиме. .	102
1.8	Карта, отображающая краевую точку на берегу залива Акаба, возникшую в результате договоренности между Представителями Великобритании и Трансиордании 30 мая 1946 г.	14	2.7	Земельная собственность по городам/деревням согласно Переписи Village Statistics (1945).....	39	3.13	Нейтральная земля в Латруне.	102
1.9	Карта с изображением Эль-Бакуры, Нахарима, Джиср эль-Муджами, согласно приложению к Мирному договору между Иорданией и Израилем 1994 г.	15	2.8	Состав населения по городам/деревням согласно Переписи Village Statistics (1945)	39	3.14	Изменение Линии перемирия в Иерусалиме и районах Латруна	103
1.10	Карта с примером изменения русла реки Иордан	15	2.9	Этнический состав населенных пунктов по данным переписи Village Statistics (1945 г.) с добавлением пунктов без столиц. .	39	3.15	Населенные пункты, разделенные Линией перемирия на Западном берегу и в секторе Газа, и их земельные участки по обе стороны от этой Линии.	104
1.11.00	Карта обмена территориями между Иорданией и Израилем в Вади-эль-Араба в рамках Мирного договора между Иорданией и Израилем 1994 года на основе данных доступных карт с 9 детализированными фрагментами	16	2.10	Земля, заявленная как еврейское владение, согласно Вайсу и Лифшицу	42	3.16	ДМЗ на границе Палестины с Сирией и земли деревень	105
1.11.01	Гхор-Фейфа.	17	2.11	Государственная территория в Палестине	52	3.17	Источники Демаркации Линии перемирия.	106
1.11.02	Вади-эль-Джейб	17	2.12	Большой Иерусалим, 1947 г.	63-67	3.18	Классификация всех палестинских деревень и еврейских колоний 1948 года с учетом их расположения относительно Линии перемирия	108
1.11.03	Сахл-эль-Фаддан.	17	2.13	Старый город Иерусалим, 1948 г. .	68-69	3.19	Классификация всех палестинских деревень и еврейских колоний 1948 года с учетом их Статуса.	108
1.11.04	Аль-Хуфейра	18	2.14	Хайфа, 1945 г.	70-71	3.20	Причины исхода жителей Оставленных палестинских деревень	119
1.11.05	Эль-Гамр.	18	2.15	Акко (Акра), 1945-1953 гг.	72	3.21	Даты, описание и причины изгнания	119
1.11.06	Вади-эль-Баха.	18	2.16	Яффа, 1944 г.	73	3.22	Массовые убийства и зверства 1948 г.	120
1.11.07	Эль-Риша.	19	2.17	Лод, 1942 г.	74	4.1	Израильские лагеря принудительного труда в 1948 г.	124
			2.18	Рамла, 1947 г.	75	4.2	Очаги палестинских беженцев (1948 г.)	124
			2.19	Назарет, 1946 г.	76	4.3	Палестинские беженцы в изгнании	124
			2.20	Цфат, 1942 г.	77	4.4	Расселение деревни Байт-Махсир .	125
			2.21	Тверия, 1942 г.	78	4.5	Расселение города Рамла.	125
			2.22	Бейт-Шеан, 1943 г.	79	4.6	Модели Этнической Чистки	126
			2.23	Фотокарта Беэр-Шевы, 1945-1946 гг.	80	4.7	Глобальное распределение палестинцев	126
			2.24	Фотокарта Магдалы и Ашкелона (Аскалона), 1942-1945 гг.	80	4.8	Разрушение ландшафта	131
			2.25	Хеврон (Хеброн)	81	4.9	Опустевшие и разрушенные исторические города и места	132
			2.26	Наблус	82			
			3.1	Захват земель до 30 марта 1948 г. .	88			
			3.2	Захват земель до 15 мая 1948 г.	88			
			3.3	Захват земель до 11 июня 1948 г. (Первое перемирие)	90			
			3.4	Захват земель до 18 июля 1948 г. (Второе перемирие)	90			

4.10	Конфискованные земли 1953/1954 гг.	134	4.16	Плотность палестинского населения	143	4.20	Отбор воды из скважин в западном водоносном горизонте (2005 г.)	147
4.11	Земли, конфискованные ЕНФ	135	4.17	Современное использование Земли Палестины 1948 г.....	144	4.21	Пустующие участки выселенных деревень.....	150
4.12	Изменение ландшафта (Мертвое море): Мертвое море до и после отвода реки Иордан	138	4.18	Водные ресурсы в Палестине: Скважины и родники (1920-1943 гг.)	145	4.22	Использование земель Южного региона	151
4.13	Изменение ландшафта (Озеро Хула): Озеро Хула до и после осушения.....	139	4.19	Водные ресурсы Палестины: Поверхностные воды (система реки Иордан) и грунтовые воды (4 трансграничных водоносных пласта)	145	4.23	Родные деревни беженцев лагеря Джабалия.....	151
4.14	(a,b) Оставшиеся палестинские города и деревни	141				4.24	Возвращение в Северный регион...	152
4.15	Плотность еврейского населения ..	142				4.25	Возвращение в Южный регион	152
						4.26	Репатриация в города	153
1.1	Население, разделенное по резолюции ООН 181.	7	2.11	Средние показатели по населению и земельной площади.	38	2.26	Правительственные, общественные и служебные здания и сооружения	56
1.2	Земли и деревни, разделенные Резолюцией ООН 181	7	2.12	Классификационные коды деревень/городов.....	38	2.27	Скважины, родники и водохранилища по районам подмандатной Палестины	56
1.3	Сравнение между еврейскими землями и территориями, выделенными еврейскому и палестинскому государствам в соответствии с Планом раздела (Резолюция ООН 181).....	7	2.13	Обзор классификации деревень по районам для всей Палестины.	38	2.28	Религиозные объекты по районам подмандатной Палестины, без учета Старого города Иерусалима .	57
2.1	Население Палестины с учетом евреев (1922-1946 гг.)	21	2.14	Сравнение численности еврейского населения на конец 1944 г. по различным источникам	40	2.29	Владение землей в Палестине согласно официальным документам	58
2.2	Население Палестины, включая евреев, с классификацией по подрайонам (общее, сельское) и городам (городское) в соответствии с Переписью 1931 г.	22	2.15	Расчетное обоснование статистики Штейна.	40	2.30	Площадь земель палестинских арабов в Израиле по данным Хадауи, Кубурси и Комиссии ООН по примирению в Палестине (UNCCP) (Бернкастел).	58
2.3	Иммиграция евреев в Палестину (1920-1945 гг.)	22	2.16	Табличные и замеренные площади на основе карты Й.Вайца и З.Лифшица по состоянию на 31 декабря 1944 г.	41	2.31	Площадь земель палестинских беженцев, по оценкам Израиля.....	59
2.4	Посевные площади под основными сельскохозяйственными культурами на 1945 г.	24	2.17	Сравнение владений еврейских компаний-колонизаторов в разны периоды по данным различных источников	42	3.1	Захватнические операции Израиля.....	89
2.5	Сезонное распределение сельскохозяйственных культур 1944-1945 гг.	25	2.18	Сравнение крупных еврейских владений с данными карты Вайца .	43	3.2	Военные преступления (Бесчинства, Массовые убийства, Разрушения, Мародерство и Хищения) 1947-1956 гг.....	94-99
2.6	Серия топографических карт масштабом 100 000, названия и объемы.....	27	2.19	Еврейские земли по Грановскому ..	43	3.3	Сводная информация об общей площади сельских земель внутри, снаружи и в пределах Линии перемирия (ЛП) с Палестиной.....	104
2.7	Первые полевые исследования и детальное картирование 1921-1927 гг.	27	2.20	Продажа земли евреям в Палестине землевладельцами непалестинского происхождения, живущими вне своих имений	44	3.4	Код классификации населенных пунктов относительно Линии перемирия и их статус депопуляции.....	106
2.8	Официальные названия и площади районов и подрайонов (1945 г.)	29	2.21	Государственная территория (Общественная земля) в конце 1943 года	51	3.5	Обзор измеренных площадей сельских земель, разделенных или рассеченных Линией перемирия, по районам.	107
2.9	Обзор этнического состава населения и земельной собственности согласно Переписи Village Statistics (1945 г.).....	29	2.22	Государственная территория по подрайонам в конце 1945 года	53	3.6	Классификация всех палестинских деревень и еврейских колоний в Палестине (1948 г.) по количеству..	107
2.10	Полное содержание Переписи Village Statistics 1945 года по селам/городам и (под)районам	31-37	2.23	Возделанные земли, интенсивность осадков (1948 г.) и население (1998 г.) племен Беэр-Шевы	53			
			2.24	Аэродромы (аэропорты и посадочные площадки) и военные лагеря в подмандатной Палестине .	55			
			2.25	Автомобильные и железные дороги в подмандатной Палестине	56			

<p>3.7 Классификация всех палестинских деревень и еврейских колоний (1948 г.) за Линией перемирия и в ее пределах 107</p> <p>3.8 Палестинские города (в т.ч. смешанные) и деревни, отошедшие к Израилю в 1948 г. (внутри и в пределах АЛ). 109</p> <p>3.9 Официальные данные по исходу палестинцев (ан-Накба) 110</p> <p>3.10 Классификация причин исхода по Моррису 118</p> <p>3.11 Распределение причин исхода населения по районам. 118</p> <p>3.12 Степень разрушения деревень 121</p> <p>4.1 Распределение зарегистрированных беженцев по типу проживания 126</p> <p>4.2 Доля зарегистрированных беженцев в изгнании по дате рождения 126</p>	<p>4.3 Глобальное распределение палестинцев в середине 2008 года.. 127</p> <p>4.4 Палестинские беженцы и внутренние палестинские переселенцы (1950-2005 гг.)..... 127</p> <p>4.5 Разграбление, разрушение и повторное заселение ландшафтов. . 130</p> <p>4.6 Земля, конфискованная Израилем в 1953/1954 гг. 134</p> <p>4.7 Список земель беженцев, “проданных” ЕНФ в январе 1949 г. и октябре 1950 г. (первый и второй миллион донумов), и их использование 135</p> <p>4.8 Палестинские и еврейские земли в распоряжении УЗРИ 136</p> <p>4.9 Оценка стоимости конфискованного палестинского имущества по данным Хауави и Кубурси 137</p> <p>4.10 Изменение территории Израиля .. 138</p>	<p>4.11 Уцелевшие деревни в Израиле (1998 г.) 140</p> <p>4.12 Современное землепользование в Израиле 144</p> <p>4.13 Распределение учетного водопотребления по двум группам пользователей по данным учета за 1920-1943 гг. 146</p> <p>4.14 Распределение или потребление трансграничных водных ресурсов между Палестиной (1967 г.) и Израилем (Палестина 1948 г.), 2003 год [м3/год]. 147</p> <p>4.15 Этапы репатриации сельских жителей. 150</p> <p>4.16 Этапы репатриации беженцев в города. 152</p>
--	---	--

<p>2.1 Акко, 1918 г. 72</p> <p>2.2 Яффа, 1917 г. 73</p> <p>2.3 Лод, 1918 г. 74</p> <p>2.4 Рамла, 1917 г. 75</p> <p>2.5 Назарет, 1917 г. 76</p> <p>2.6 Цфат, 1918 г. 77</p> <p>2.7 Тверия, 1918 г. 78</p> <p>2.8 Бейт-Шеан, 1939 г. 79</p> <p>2.9 Наблус, 1918 г. 82</p>	<p>2.10 Газа, 1918 г. 83</p> <p>2.11 Вифлеем, 1918 г. 83</p> <p>2.12 Эль-Халиль, Хеврон, 1918 г. 84</p> <p>2.13 Тулькарм, 1918 г. 84</p> <p>2.14 Бейт Джибрин, прим. 1918 г. 85</p> <p>2.15 Ирак аль-Маншийя, 1918 г. 85</p> <p>2.16 Ас-Савафир аль-Гарбия, 1918 г. 86</p> <p>2.17 Исдуд, 1918 г. 86</p> <p>2.18 Зарнука, 1918 г. 86</p>	<p>2.19 Тантура, 1949 г. 86</p> <p>2.20 Кесария, 1918 г. 86</p> <p>Разрушение Старого города Тверия 129</p> <p>4.1 Тверия 129</p> <p>Раскопки разрушенного квартала Яффо 129</p> <p>4.2 квартал Яффо 129</p>
---	--	--

<p>2.1 Сравнение владений еврейских компаний-колонизаторов по данным различных источников.... 43</p> <p>3.1 Взаимосвязь между израильскими операциями, массовыми убийствами и депопуляцией деревень 109</p>	<p>4.1 Стандартная карта беженца БАПОР 125</p> <p>4.2 Процентное соотношение сельских, городских, зарегистрированных и незарегистрированных беженцев 125</p>	<p>4.3 Показатели потребления пресной воды палестинцами и израильтянами, 1940-2005 гг. 146</p> <p>4.4 Прогноз численности населения . 154</p> <p>4.5 Восстановление ландшафта 155</p>
---	--	---

|

1.1

Вечером 31 октября 1917 года Британская армия внезапным наступлением с юга и востока нанесла сокрушительный удар небольшому турецкому гарнизону в городе Беэр-Шева. Наступление ожидалось с западного фронта. Турецкий флаг напротив мечети был спущен, а его место занял государственный флаг Соединенного Королевства Великобритании и Северной Ирландии. Так закончилась арабо-исламская эра правления.

Британскую наступательную армию - известную как Египетская экспедиционная армия (англ. Egyptian Expeditionary Force, EEF) - возглавлял генерал Алленби. Первоначально до июня 1917 года армией командовал генерал Мюррей, дважды потерпевший поражение в сражениях под Газой. В ходе неудачных нападений Британские войска понесли большие потери. Однако артиллерийские войска Алленби и новые танки повергли в руины многие постройки в Газе, включая такие исторические здания, как правительственный дворец *saraya* (поместье). Сильно пострадала также и древняя мечеть аль-Омари.

Британская наступательная армия включала 150.000 солдат из Британских Доминионов: британских, австралийских, новозеландских и индийских полков. Тяжелая работа по возведению железнодорожных путей, прокладке водопроводов через Синайский полуостров, строительству лагерей и складов, перевозке амуниции и разгрузке судов возлагалась на рабочую силу египтян численностью 150.000 человек, которые были «рекрутами» из удаленных египетских селений. Несмотря на то, что номинально заключались контракты, по факту они работали подневольно. Египтяне гибли сотнями от обезвоживания и оружейных взрывов, а тела их оставляли в больших братских могилах.¹

Обрадованный боевым подвигом австралийской 4-й легкой конной бригады, первой прорвавшей турецкую оборону Беэр-Шевы, Алленби направил депешу в Лондон, сообщая о взятии Беэр-Шевы, выражая надежду войти в Иерусалим к Рождеству.² Его радость была обоснованной. Город Беэр-Шева стал ключом к южным воротам Палестины. Ключом, который открыл Палестину для британских оккупантов.

Несколькими месяцами ранее, за тысячи километров в Великобритании, проходили переговоры представителя Еврейской диаспоры, химика-исследователя Хаима Вейцмана, с министром иностранных дел Великобритании Артуром Джеймсом Бальфуrom, целью которых было содействие созданию «национального очага для еврейского народа» в Палестине. По просьбе Бальфура, летом 1917 года было составлено несколько проектов декларации, однако информация носила гриф строгой секретности и была не доступна арабскому народу. Это должно было стать последним эпизодом европейской колонизации в странах Востока.

Предположительно 1 ноября 1917 года, с прибытием депешы Алленби об успехе британцев в Беэр-Шеве в Лондон, Бальфур вскрыл свой сейф, и 2 ноября документ, ставший известным как Декларация Бальфура, увидел свет. Письмо из 67 слов, подписанное Бальфуrom и адресованное лорду Ротшильду, главе британской еврейской общины, проявлявшему солидарность с сионистскими устремлениям, гласило:

Правительство Его Величества относится благосклонно к восстановлению национального очага для еврейского народа в Палестине и приложит все усилия, чтобы обеспечить достижение этой цели. Вполне понятно, что не должно быть предпринято ничего, что может повредить как гражданским, так и религиозным

правам существующих нееврейских общин в Палестине или правам и политическому статусу евреев в какой-либо другой стране.³

Декларация Бальфура стала высшим достижением решительно настроенной, пусть пока еще малочисленной части приверженцев политического сионизма.⁴ Ключевой доктриной политического сионизма стало основание в Палестине национального государства для еврейского народа. Теодор Герцль, редактор влиятельной венской газеты и основатель Всемирной сионистской организации, впервые изложил свою концепцию в книге «Еврейское государство. Опыт современного решения еврейского вопроса» (нем. *Der Judenstaat*), опубликованной в 1896 году.⁵ Год спустя в швейцарском городе Базель Герцлем был созван Первый Сионистский Конгресс, служащий продвижению идей сионизма.

Однако усилия Герцля заручиться поддержкой европейских государств не увенчались успехом. Категоричный отпор Герцль также получил от турецкого султана Абдул-Хамида, последнего полномочного правителя приходящей в упадок Османской империи. «Я не могу продать ни одной пяди Палестинской земли», - сказал султан. «Палестина принадлежит мусульманам, и я не продам ее даже за все золото мира. Пусть евреи оставят свои миллионы себе. Если Империя падет, то евреи, возможно, получат ее даром, но только через наши трупы».⁶ Герцль ушел из жизни, так и не узнав, что его мечтам суждено было сбыться.

Несмотря на то, что на тщетные попытки сионистов склонить колониальные державы на свою сторону усилия сионистов увенчались успехом. Росчерком пера Министр иностранных дел Великобритании отклонил Англо-французскую декларацию от 1918 года⁷ о создании свободных и независимых правительств в освобожденном арабском регионе в пользу образования на территории Палестины

1 Более подробно о Египетской экспедиционной армии см. *A Brief Record of the Advance of the Egyptian Expeditionary Force, July 1917-October 1918*, Лондон: HMSO, 1919. См. также, Abu Sitta Salman, *Egyptian Labour: Builders of Empire*, [Arabic] Al Hilal, Cairo, том 111, апрель 2003, стр. 42-48..

2 Mark Cocker, *Richard Meinertzhagen: Soldier, Scientist and Spy*. Лондон: Secker and Warburg, 1989, стр. 99.

3 Декларация Бальфура переиздана в вестнике *Survey of Palestine*, том I, Лондон: Канцелярия Ее Величества, полностью перепечатано Институтом изучения Палестины, 1991, стр. 1.

4 Критический разбор политического сионизма см. *Moshe Menuhin, The Decadence of Judaism in our Time*. Бейрут: Институт изучения Палестины, 1969; *Elmer Berger, Who Knows Better Must Say So*. Издание 2. Бейрут: Институт изучения Палестины, 1970; *Alfred Lilienthal, What Price Israel?* Издание 2. Бейрут: Институт изучения Палестины, 1969; *Bernard Avishai, The Tragedy of Zionism*. Нью-Йорк: Helios Press, 2002; *Baruch Kimmerling, The Invention and Decline of Israeliness, State, Society and the Military*. Лос-Анжелес: Издательство Калифорнийского университета, 2001.

5 Theodore Herzl, *The Jewish State*. Нью-Йорк: Dover Publications, 1988.

6 Rafiq Shaker an-Natche, *Sultan Abdel Hamid II and Palestine*. [На арабском]. Бейрут: Арабский институт исследований и публикаций, 1991, стр. 178-79. См также, Hassan Ali Hallaq, *The Ottoman State and Zionism*. Бейрут: ad-Dar al-Jamiyya, 1980, стр. 122.

7 Joseph M.N. Jeffries, *Palestine: The Reality*. Нью-Йорк: Longmans, 1939, стр. 237-38.

национального очага для еврейского народа. Комментируя потенциальные последствия Декларации, Бальфур откровенно заметил следующее:

...в Палестине мы не намерены даже выявить волю нынешних жителей страны.... Четыре великие державы имеют обязательства по отношению к сионизму. А сионизм — правильно это или неправильно, плохо или хорошо — уходит своими корнями в многовековые традиции, нынешние потребности и будущие надежды, которые носят значительно более глубокий характер, чем желания и предрассудки [не права] 700 тыс. арабов, живущих в настоящее время на этой древней земле.⁸

Бальфур был убежден не только в том, что поддержка сионизма была разумной колониальной инициативой и что евреи являются его лучшими проводниками, но и в том, что права арабов не стоит принимать во внимание, потому что арабы представляли собой,

Абсолютно дикие, неразвитые и неорганизованные варварские племена.⁹

Декларация Бальфура стала следствием более раннего соглашения между французскими и британскими дипломатами о разграничении сфер интересов в восточной части арабского мира. Согласно Соглашению Сайкса-Пико от 1916 года¹⁰, Ирак и Палестина попадали под сферу влияния Британского правительства. Египет Британией был уже захвачен. Францией отходила северная часть Великой Сирии (которая с течением времени разделилась на Сирию и Ливан). В то время как дипломаты Марк Сайкс и Франсуа Жорж-Пико вели тайные переговоры по разделу ближневосточных земель, самолеты Союзников разбрасывали листовки над арабскими городами и поселениями в поддержку независимости арабского мира.¹¹

Британские и американские должностные лица в Палестине признали, что практическая реализация Декларации будет сопряжена со значительными сложностями.¹² Декларация положила начало эпохе кровопролития и страданий длиною более чем в 90 лет. Как заметил палестинский юрист Генри Каттан, «Декларация Бальфура была юридически ничтожной, морально порочной и политически злонамеренной».

Юридически ничтожной она была, во-первых, потому что согласия палестинского народа - исконных и суверенных жителей страны (суверенных в полном смысле этого понятия после получения независимости от Турции), - не запрашивалось и не выдавалось.

Юридически ничтожной Декларация Бальфура была также потому, что Турция, будучи законным сюзереном Палестины на момент публикации Декларации Бальфура, не давала на нее согласия ... [отсюда и настойчивое требование включить ее в Мирный Договор с Турцией]. Наконец, Декларация Бальфура не имела юридической силы также постольку, поскольку британское правительство, являясь иностранной державой в отношении Палестины, не имело на тот момент и никогда не обладало суверенитетом, правом распоряжения или юрисдикцией над Палестиной, что позволяло бы ему гарантировать какие-либо привилегии - политические или территориальные - чужому народу на территории Палестины... По факту Декларация Бальфура была равнозначна гарантии фальшивых обещаний.

Декларация Бальфура была морально порочной, поскольку представляла собой «официальное обещание одной нации перед другой нацией в отношении страны третьей нации». По сути, пообещав евреям национальный очаг в Палестине, Британия поставила крест на достижении народом Палестины независимости в порядке осуществления права на самоопределение...

[Она] была политически злонамеренной, поскольку способствовала возникновению кровавого конфликта между арабскими и еврейскими народами, прежде веками сосуществовавшими в мире и согласии на территории Палестины и других арабских стран. Более того, она определила самые катастрофические последствия для народа Палестины.... Лорд Ислингтон [заявил]: «Эта схема переноса чужеземной расы в окружение коренной местной расы противоречит всем тенденциям эпохи.... Это буквально провоцирует катастрофические последствия.»¹³

Заручившись поддержкой британского правительства в создании еврейского государства в Палестине, сионисты сконцентрировали свои усилия на Парижской мирной конференции 1919 года, где зарождающаяся Лига Наций решала вопрос статуса арабских провинций, ранее входивших в состав Османской империи. Мандатная система была направлена на обеспечение независимости этих самоуправляющихся территорий, включая Палестину. Согласно Пакту Лиги Наций¹⁴, Палестина рассматривалась как подмандатная территория Класа 'А', что ставило точку в вопросе признания ее конечной независимости. Параграф 4 Статьи 22 Статута гласит:

Некоторые объединения, принадлежавшие

ранее Османской империи, достигли такой степени развития, что их существование в качестве независимых наций может быть временно признано под условием, что советы и помощь Мандатария будут направлять их управление впредь до того момента, когда они окажутся способными сами руководить собой.¹⁵

Однако сионистские функционеры с успехом продвигали включение содержания Декларации Бальфура в Мандат на Палестину. Таким образом, Палестинский Мандат, будучи направленным на содействие колонизации страны посредством иммиграции и расселения еврейского народа как гаранта создания национального очага для еврейского народа, противоречил цели Мандатной Системы. В соответствии со Статьей 6,

4, [16 []]

Мандат предоставлял полные политические и гражданские права еврейскому меньшинству и еврейской диаспоре в Палестине; однако он не признавал политических прав коренного арабского большинства в Палестине, составлявшего 92% населения, и называл их просто нееврейским населением страны.

Продвигая сионистские устремления, Вейцман развернул деятельность на обоих политических фронтах и выступал с противоположными посланиями. На встречах с арабскими лидерами он проповедовал мирное сосуществование и сулил щедрые преимущества от благосостояния и уровня промышленности еврейского народа. Такое положение должно было сохранить права и интересы арабского большинства в Палестине, и

арабские народы будут находиться в полной безопасности... в наши цели никогда не входило лишение кого-либо его собственности.¹⁷

Но на встречах с британскими колониалистами он уговаривал их не уделять внимания правам арабского большинства в Палестине, потому что,

Арабы коварны... явно хитры, поклоняются только одному: власти и успеху... нечестны, невежественны, жадны, неумелы, изворотливы...¹⁸

8 Christopher Sykes, *Crossroads to Israel*, 1917-1948. Блумингтон: Издательство Индианского университета, 1973, стр. 5. Исследование еврейского вопроса в Декларации Бальфура см., Leonard Stein, *The Balfour Declaration*. Иерусалим: Издательство Magnes Press и Еврейский университет в Иерусалиме, 1983.
9 Цитата: Phillip Knightly и Colin Simpson, *The Secret Lives of Lawrence of Arabia*. Лондон: Thomas Nelson and Sons, 1969, стр.112. В 1903 году Герцль поручил Дэвиду Ллойд Джорджу, как юристу, составить устав Еврейского Колониального Треста с целью создания еврейской колонии в Восточной Африке. В 1904 году Вейцман, профессор химии, познакомил с сионизмом Бальфура, члена Парламента от своего Манчестерского избирательного округа. В 1917 году Бальфур стал министром иностранных дел Великобритании, а Ллойд Джордж - премьер-министром. В старый устав были внесены поправки для Палестины с оговоркой, что права "существующих нееврейских общин" должны быть приняты во внимание См. Kattan, Victor, *From Coexistence to Conquest: International law and the Origin's of the Arab-Israeli Conflict, 1891-1949*, Лондон: Pluto Press, 2009, стр. 36-37.
10 Основной источник см., A.L. Tibawi, *Anglo-Arab Relations and the Question of Palestine 1914-1921*. Лондон: Luzac & Company Ltd., 1977. О соглашении стало известно в октябре 1917 года во время Октябрьской революции в России, свергнувшей царский режим. Революционеры нашли документ в архивах терпящего крах российского правления. По этому соглашению России (и

Италии) выдавалось по небольшой доле турецких интересов. Революционеры обнародовали секретное соглашение, что привело к великому замешательству англичан и французоз. Разоблачение не изменило политику колониальных держав. См. также, George Antonius, *The Arab Awakening: The Story of the Arab National Movement*. Нью-Йорк: Capricorn Books, 1965.
11 Там же.
12 John Quigley, *Palestine and Israel, A Challenge to Justice*. Дарем: Издательство Даремского университета, 1990, стр. 12.
13 Henry Cattan, *The Palestine Question*. Издание 2. Лондон: Saqi Books, 2000, стр. 13-15. См. также, Sami Hadawi, *Bitter Harvest: A Modern History of Palestine*, Scorpion Publishing Ltd., Лондон, 1989; W. Khalidi (ред.), *Из Haven to Conquest: Readings in Zionism and the Palestine Problem until 1948*. Издание 2. Вашингтон, округ Колумбия: Институт изучения Палестины, 1982. Анализ Декларации Бальфура и международного права см.: Henry Cattan, *Palestine and International Law*. Лондон: Longman, 1973; Francis A. Boyle, *Palestine, Palestinians and International Law*. Атланта: Clarity Press Inc., 2003; W.T. Mallison, *The Legal Problems Concerning the Judicial Status and Political Activities of the Zionist Organization/Jewish Agency*. Монография № 14. Бейрут: Институт изучения Палестины, 1968; W.T. Mallison и S.V. Mallison, *The Palestine Problem in International Law and World Order*. Эссекс: Longman, 1986; и, Musa Mazzawi, *Palestine and the Law*. Толкование: Итака, 1997.
14 Пакт Лиги Наций переиздан в вестнике *Survey of Palestine*, Vol. I,

сноска выше 3, стр. 2-3.
15 Там же
16 Мандат для Палестины, сноска выше 3. Согласно Статье 4, Соответствующее еврейское учреждение будет признано в качестве общественного органа, который должен сотрудничать с администрацией Палестины и консультировать ее по экономическим, социальным и другим вопросам, связанным с созданием еврейского национального очага и интересами еврейского населения в Палестине, и под неизменным контролем администрации должен содействовать развитию страны и принимать в нем участие. В качестве такого учреждения признается сионистская организация, если только, по мнению Мандатария, ее организация и устав отвечают соответствующим требованиям. Она, в консультации с правительством Его Британского Величества, будет принимать меры для обеспечения сотрудничества всех евреев, готовых оказать помощь в создании еврейского национального очага.
17 Sykes, сноска выше 8, стр.95. См. также David Hirst, *The Gun and Olive Branch*. Лондон: Faber and Faber, 2003, стр.162, и Протокол Сопевания с: A.J. Balfour, W. Churchill, Weizmann и др., стр. 59-61.
18 Письмо Бальфура к Вейцману от 30 мая 1918, цитировано: Doreen Ingrams (ред.), *Palestine Papers, 1917-1922; Seeds of Conflict*. Лондон: John Murray, 1972, стр.31

На колониальном фронте его выступления были успешны. На Великобританию, как на государство-Мандатарий, была возложена обязанность предоставлять консультационную поддержку и помощь в управлении Палестиной до тех пор, пока Палестина не станет независимым государством. Внутренние противоречия Мандата на Палестину вызывали массовое беспокойство британцев в период управления страной. По словам Рональда Сторрза, британского губернатора Иерусалима с 1917 по 1926 год, который рассматривал сионизм как инструмент продвижения британских интересов в регионе, Палестинский Мандат носил особый характер. В то время как обладателями всех других мандатов были фактические жители страны, Палестинский мандат был выгоден "любому еврею, где бы он ни жил".¹⁹

В январе 1920 года Герберт Сэмюэл, приверженец сионизма и в прошлом советник при Сионистской комиссии под председательством Вейцмана, был назначен первым Верховным комиссаром Палестины. Однако ратификация Мандата Лигой Наций произошла лишь спустя два года с назначения Сэмюэла, 24 июля 1922 года. Окончательную форму юридически значимого документа Мандат получил только в августе 1924 года, после подписания Турцией мирного соглашения с союзными державами.²⁰ Таким образом, преждевременное назначение Сэмюэла создало парадокс в правовом пространстве. В период своего назначения (1920-1925 гг.) Сэмюэл курировал издание около сотни указов, которые подготовили почву для создания базовой инфраструктуры еврейского государства.²¹ Сюда входили законы, касающиеся иммиграции, землепользования, признания иврита официальным языком, признания шабата (*Sabbath*) государственным праздником, открытия кредитных банков для облегчения продажи земли и создания еврейских кооперативов. Таким образом, сепаратизм заложил прочный фундамент для создания государства Израиля на обломках Палестины.²²

Для координации процесса создания еврейского национального очага в Палестине под управлением Британии было основано Еврейское агентство. Сионистские организации постепенно получали земли под еврейские поселения, пусть и с переменным успехом (См. Земли во владении евреев, Раздел 2.5). Важнее то, что массовая иммиграция привела к значительному меньшинству еврейского народа. К 1948 году еврейское население составляло 30% от всего населения страны.²³ Сионистское движение смогло создать отдельные вооруженные боевые подразделения, численность которых достигла беспрецедентного показателя - 20% еврейских иммигрантов, систему образования, промышленную инфраструктуру, включающую генерацию электроэнергии (электростанция Рутенберг), водоснабжение (национальное водное агентство Израиля Мекорот) и строительство (корпорация Солель-Боне), банковскую систему и

рабочий профсоюз, состоящий исключительно из евреев (Гистадрут).²⁴

Это привело к возникновению волнений среди арабского населения Палестины, изначально противостоявшего созданию другого государства на территории своей страны. Они выражали серьезные опасения в связи с массовой иммиграцией евреев, потерей земель в рамках сионистской колонизации и попытками изменить религиозный статус-кво. Отстаивая свои позиции, они задействовали все возможные мирные средства.²⁵ В их требования входило учреждение законодательного совета, избранного демократическим путем, а также институтов самоуправления, как это обещалось союзниками до войны и во время ее проведения.

Уинстон Черчилль, Министр по делам колоний Великобритании, не собиравшись рассматривать этот вид демократии до тех пор, пока большинство составляют коренные арабы Палестины, а еврейские иммигранты не достигли хотя бы численного равенства с арабами и не закрепились бы в стране, чтобы принудительно навязать свое превосходство.

В 1921 году Палестинская делегация в Иерусалиме, потребовав осуществления власти через систему представителей и представительств, получила следующий ответ Черчилля:

Шаг за шагом мы пойдем по пути к учреждению представительных органов, которые сделают возможным полное самоуправление в этом государстве, хотя, вполне возможно, даже дети наших детей не доживут до того времени, когда все наши начинания успешно осуществляются.²⁶

Однако палестинцы не оставили своих попыток. Они проводили национальные конференции, на которые приглашались ведущие деятели каждого региона Палестины. Они направляли делегации в Лондон и петиции к европейским державам и даже к Папе Римскому. Они также проводили уличные демонстрации. Многочисленные столкновения происходили между палестинцами, британскими и еврейскими жителями и новыми иммигрантами, включая события 1921, 1929 годов, а также в контексте Всеобщей стачки и волнений (Арабского Восстания) против британской политики, продолжавшихся с 1936 по 1939 год.

По следам кровопролития в мае 1921 года сэр Томас Хэйкрафт, возглавлявший комиссию по расследованию беспорядков, пришел к выводу, что первопричиной гражданских волнений было недовольство арабов политикой Британии в части попустительства иммиграции евреев в Палестину.²⁷ Британское правительство запустило новое расследование (Комиссия Шоу) после серьезных беспорядков, вспыхнувших в 1929 году, когда группой евреев были установлены загородки у Стены Аль-Бурак (западная граница Благородного святилища, al-Narām al-Sharīf), известной евреям как Западная Стена [Плача]. Местное арабское население

Палестины рассматривало эти сооружения как попытку изменить религиозный статус-кво в Старом Городе. Международная комиссия, прибывшая в Палестину в июне 1930 года для расследования инцидента, выдало заключение о том, что Стена являла собой собственность мусульман. Евреи по-прежнему могли продолжать молиться у Стены "в силу традиции", однако не имея на нее права собственности, а потому не могли возводить там никаких капитальных строений.²⁸

В начале 1930-х годов британское правительство направило сэра Джона Хоупа-Симпсона для изучения условий сельскохозяйственного развития арабских фермеров. Покупка земель евреями оставила многих палестинских земледельцев-арендаторов без земли. Вслед за Хоупом-Симпсоном вопросом занялся другой эксперт, Льюис Френч. Оба эксперта пришли к выводу, что еврейская иммиграция и заселение земель евреями "не самым лучшим образом служили интересам арабов".²⁹ Встревожненное условиями, представляющими угрозу для жизни арабов, а также возможной нестабильностью в стране, британское правительство выпустило Белую Книгу лорда Пассфилда, в которой рекомендовало ввести ограничения на отчуждение земли в Палестине.³⁰ Протесты палестинцев и акты сопротивления побудили британское правительство направить еще одну комиссию в 1937 году. Палестинская королевская комиссия (Комиссия Пиля), в большей степени отвечая сионистским устремлениям в Палестине, предложила разделить страну таким образом, что узкая прибрежная полоса с высокой концентрацией еврейских иммигрантов стала бы государством для евреев, а остальная часть оставалась бы преимущественно арабской.³¹

Многие британские деятели уже начали понимать, что Мандат воссоздал абсурдную ситуацию, в которой их правовые обязательства помочь палестинцам отстроить независимую Палестину с крахом разбивались о противоречащие политические обещания создать национальный очаг для евреев на той же земле. По мере роста сопротивления палестинцев британская администрация принимала все более жесткие меры для подавления местного населения. Правительство усилило военное присутствие, распустило все палестинские партии и группировки, ввело запрет на владение оружием и коллективное наказание в деревнях, с разрушением жилищ, уничтожением провизии, а также созывом годных к военной службе мужчин. За хранение огнестрельного оружия грозила смертная казнь, за ношение ножа - длительное тюремное заключение. Одновременно с этим британские войска проводили подготовку и поддержку Хаганы (*Haganah*) - еврейской милиции догосударственного периода.³² К 1939 году Британия создала в Палестине первые предпосылки массового исхода палестинцев ().

С превращением признаков надвигающейся Второй Мировой Войны в реальную угрозу Великобритании

19 Ronald Storrs, *Orientalism*. Лондон: Nicholson and Watson, 1945, стр. 358, ссылка 3. См. также, Sahar Huneidi, *A Broken Trust: Herbert Samuel, Zionism and the Palestinians*. Лондон: Нью-Йорк: I.B. Tauris, 2001, стр. 21.

20 Более подробно по правовым вопросам см. Sykes, сноска выше 8.

21 В своей деятельности Сэмюэл опирался на помощь юридического секретаря Нормана Беневича, впоследствии ставшего Генеральным прокурором. Huneidi, сноска выше 19, стр. 22-23.

22 См. исчерпывающий анализ Барбары Смит, *The Roots of Separatism in Palestine: British Economic Policy, 1920-1929*. Лондон: I.B. Tauris, 1993.

23 В середине 1930-х годов поток ежегодной иммиграции евреев резко увеличился с 4,565 (1931 год) до 61,854 (1935 год). Walid Khalidi, *Fifty Years to the Partition of Palestine (1947-1997)*. [на арабском] Бейрут: Dar al-Nahar, 1998, стр. 11.

24 Smith, сноска выше 22.

25 Обзор политической деятельности в Палестине см., Huneidi, сноска выше 19; Bayan Nuwayhid al-Hout (ed.), *Documents of the Palestinian National Movement 1918-1939 - The Papers of Akram Zu'aytir, 1918-1939*. [на арабском] Издание 2. Бейрут: Институт изучения Палестины, 1984; Bayan Nuwayhid al-Hout (ed.), *The Palestine National Movement - Diaries of Akram Zu'aytir, 1935-1939* [на арабском] Издание 2. Бейрут: Центр изучения Палестины, 1992; Abd al-Wahab al-Kayuali, *Modern History of Palestine*. [на арабском] Издание 9. Бейрут: Арабский институт исследований и публикаций, 1985; 'Aja Nuwayhid, *Memories of Sixty Years with the Arab March*. [на арабском] Bayan al-Hout (ред.). Бейрут: Dar al-Istiqlal, 1993; и, *Documents of the Palestinian Arab Resistance against British Occupation and Zionism (1918-1939)*. [на арабском] Бейрут: Институт изучения Палестины, 1968.

26 Hirst, сноска выше 17, стр. 180.

27 См., напр., Mark Tessler, *A History of the Israeli-Palestinian Conflict*.

Индианаполис: Издательство Индианского университета, 1994, стр. 171.

28 *Отчет комиссии, назначенной правительством Его Величества с одобрения Совета Лиги Наций для определения прав и требований мусульман и евреев по отношению к Западной стене или Стене Плача в Иерусалиме*. Декабрь 1930 г. Лондон: HMSO, 1931.

29 *Survey of Palestine, сноска выше 3*, стр. 28-29. См. также Kenneth Stein, *Land Question in Palestine: 1917-1939*. Chapel Hill: Издательство Университета Каролины, 1984, стр. 164.

30 W.F. Abboushi, *The Unmaking of Palestine*. Brattleboro, Amana Books, 1990, стр. 73.

31 Cmd.5479, Отчет Королевской (Пильской) комиссии, приведенный в *Survey of Palestine, сноска выше 3*, стр. 40.

32 Huneidi, сноска выше 19, стр. 39.

была вынуждена пересмотреть свой жесткий подход к арабам, дабы заручиться их поддержкой в военных действиях. В 1939 году Министр по делам колоний Малькольм Макдональд выпустил новую Белую книгу, в которой гарантировалась поддержка Британии в установлении статуса независимости Палестины в течение десятилетия.³³ Документ также включал рекомендации по сдерживанию еврейской иммиграции (въезд евреев в Палестину в течение пяти лет не должен превышать 75.000 человек; дальнейший въезд евреев допускался только с согласия руководителей арабских организаций) и передачи евреям арабских земель. Сионисты выказали категорический протест. В мае 1942 года 600 сионистов собрались в Нью-Йоркском отеле "Билтмор" и огласили Программу, согласно которой "[вся территория] Палестины должна была превратиться в еврейскую федерацию, полностью интегрированную в структуру нового демократического мира".³⁴

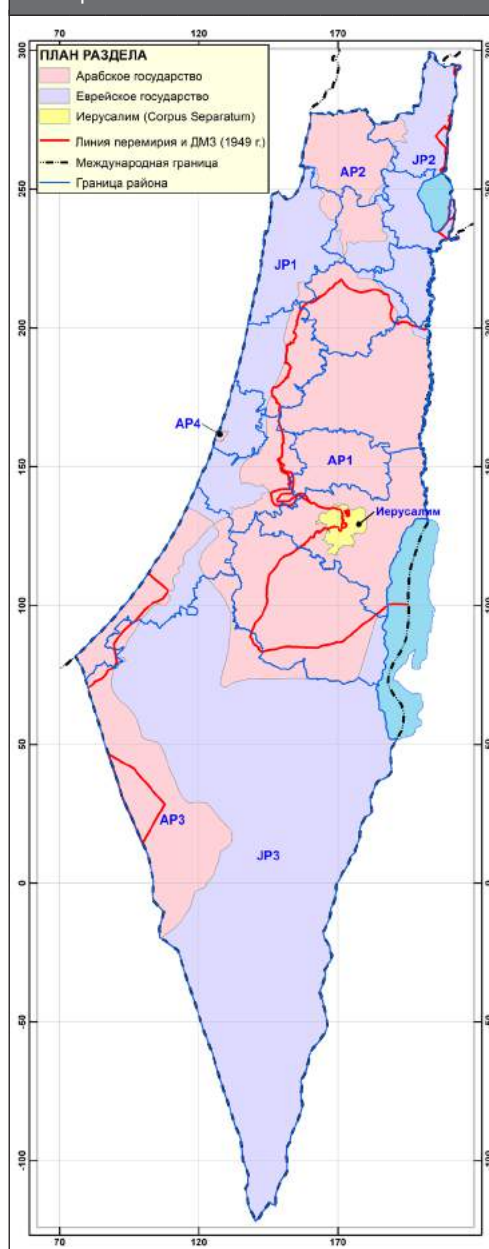
Это стало очередным ударом по национальным устремлениям народа Палестины. Об этом президенту США Теодору Рузвельту напомнил король Саудовской Аравии Абдул-Азиз во время встречи в феврале 1945 года. Рузвельт пытался убедить короля в необходимости разрешить евреям иммиграцию в Палестину, что облегчило бы их участь в нацистской Германии, и спросил его мнение по этому вопросу. "Компенсация жертвам должна быть за счет преступников, а не за счет невинных и не вовлеченных в преступление людей", - заявил Абдул-Азиз. "Почему бы не выделить потерпевшим евреям лучшие дома и земли Германии? Какой вред нанесли евреям арабы, чтобы платить такую цену?" Рузвельт дал обещание не предпринимать никаких действий, враждебных арабскому народу.³⁵

По мере дальнейшего ухудшения ситуации в Палестине сионистские военизированные формирования разворачивали все большую террористическую деятельность против британских функционеров и структур в регионе. Так, в 1944 году в Каире был убит лорд Мойн, Министр по делам Ближнего Востока и близкий друг Премьер-министра Черчилля. Британские представители власти похищались и подвергались казни через повешение.³⁶ В ходе одного из самых печально известных нападений сионистские ополченцы взорвали крыло отеля "Царь Давид" в Иерусалиме, где находилась штаб-квартира британской администрации в Иерусалиме.

Сионистское движение также ориентировало свою лоббистскую деятельность на Соединенные Штаты, где президентское кресло занял Гарри Трумэн. Трумэн настоял на том, чтобы Великобритания приняла еще 100.000 еврейских иммигрантов в Палестину, в то время как США, при попустительстве Еврейского агентства, вводили ограничения на их въезд в США.³⁷

В качестве последней попытки восстановить некоторую степень порядка Великобритания в совместном с США плане (план Моррисона-Грейди 1946 года) предложила создать унитарное федеральное палестинское государство. Однако точки зрения настолько разнились, что план не получил общего одобрения. Поэтому 28 апреля 1947

Карта 1.1: План раздела Палестины согласно Резолюции ООН (191) от 29 ноября 1947 г



года правительство Великобритании решило вынести палестинский вопрос на рассмотрение недавно созданной Организации Объединенных Наций.

1.2

В мае 1947 года ООН сформировала Специальную комиссию ООН по вопросам Палестины (ЮНСКОП) из 11 государств, с целью разработки рекомендаций касательно будущего статуса страны. Комитет не носил представительской функции, и его члены не были знакомы с Палестинским вопросом на собственном опыте.³⁸ Кроме того, решение о создании специального комитета противоречило правилам надлежащей правовой процедуры для самоуправляющихся территорий, изложенным в Уставе Организации Объединенных Наций. Прекращение действия мандата запустило два возможных варианта развития событий. Подмандатные территории либо становились полностью независимыми государствами, либо же государства-мандатарии могли затребовать

передачи таких территорий под попечительство ООН до тех пор, пока они не будут сочтены готовыми к независимости.

ЮНСКОП посвятила проблеме всего пять месяцев. В Палестине она провела лишь каких-то пять недель. В конце августа 1947 года Комитет направился в Женеву. Члены комиссии не смогли достичь единогласия по всем вопросам. Окончательный проект отчета Комиссии спешно подготавливался за три дня, и предложения Комиссии были озвучены 1 сентября 1947 года.³⁹ Члены комиссии единогласно одобрили одиннадцать общих предложений, однако достичь консенсуса по вопросу о будущем статусе Палестины им не удалось.⁴⁰ Большинство членов Комиссии рекомендовали разделить страну на два государства - независимое государство для евреев и независимое государство для коренных палестинских арабов. Остальные члены Комиссии высказались в пользу Федеративного палестинского государства с гарантированно равными правами для арабов и евреев в общем государстве.

Последующие дебаты в ООН в течение дальнейших двух месяцев стали ареной борьбы за контроль над Палестиной. Члены Подкомитета II, одного из трех комитетов, созданных Специальной (ad hoc) Комиссией по рассмотрению палестинского вопроса, оспаривали законность плана большинства по разделу Палестины. Члены Подкомитета утверждали, что в соответствии с Уставом ООН не правомочна приводить в действие План раздела, и просили Международный суд ООН (МС) вынести консультативное заключение о законности и значении Декларации Бальфура, а затем и самого Мандата. Однако эти юридические сложности были отвергнуты "желанием большинства делегатов разрешить проблему определенным образом, независимо от существа вопроса или юридических обязательств сторон".⁴¹

Позиция сионистско-еврейских лоббистов в США оказала большое влияние на дебаты по Плану раздела. Голоса же палестинской стороны звучали едва слышно. Несмотря на это, большинство в виде двух третей голосов, необходимое для утверждения рекомендации о разделе в Генеральной Ассамблее, было набрано с большим трудом. За проект проголосовало 33 страны, 13 стран высказались против и 10 воздержались. 29 ноября 1947 года Резолюция 181/II (План Раздела) была принята Ассамблеей.⁴² Резолюция о разделе лишь усугубила конфликт в Палестине. Детальное изучение карты раздела (Карта 1.1) и сопроводительных таблиц выявляют серьезные проблемы, заложенные в самой концепции раздела.

Хотя ООН рекомендовала разделить страну на две части, разработать практический план по разделу страны ей не удалось. Таким образом, еврейское государство становилось государством для большинства евреев (численностью порядка полумиллиона) (Таблица 1.1), но также для равного количества палестинцев, внезапно оказавшихся под суверенитетом преимущественно иностранных иммигрантов. План Раздела выделял 55 процентов территории страны под еврейское государство, что в 11 раз превышало еврейские владения периода действия Мандата. См. Таблицу 1.2. Предлагаемое

33 Survey of Palestine, сноска выше 3, стр. 52-56.

34 Simha Flapan, The Birth of Israel, Myths and Realities. Лондон: Croom Helm, 1987, стр. 23.

35 Khalidi, сноска выше 23, стр. 41.

36 Edward Horne, A Job Well Done: A History of the Palestine Police Force 1920-1948. Сассекс: The Book Guild Ltd., 2003, стр. 267-313.

37 Abboushi, сноска выше 30, стр. 208-210.

38 В состав ЮНСКОП (11 государств) не входили представители африканских государств, азиатские страны были представлены

ограниченно; большинство составляли представители западных государств. Представитель Гватемалы, Гранадос, важный член комиссии, был настроен откровенно враждебно по отношению к арабам, о чем свидетельствуют протоколы заседаний. Ilan Pappé, The Making of the Arab-Israeli Conflict, 1947-1951. Лондон: I.B. Tauris, 1992, стр. 18.

39 Отчет Специальной комиссии ООН по вопросам Палестины, The Question of Palestine, Док. ООН A/364 (1947).

40 В повестку включалось прекращение мандата, введение

переходного периода под надзором ООН и защита прав религиозных меньшинств (включая вопрос гражданства и право собственности) в Палестине. Там же

41 From UK Delegation to the UN to Foreign Office, November 20, 1947. Цитировано: Patricia Toye and Angela Seay (ред.), Израиль: Boundary Disputes with Arab Neighbours, 1946-1964. Том 1 (1948-1950). Толкование: Archive Editions, 1995, стр. 643-644.

42 G.A. Рез. 181 (II), U.N. GAOR 128th Плен.засед. 1ая сессия., Док. ООН A/64 (1947).

Таблица 1.1: Население, разделенное по резолюции ООН 181.

Обозначение	Население сер. 1948 г. (Палестинские деревни)			Население сер. 1948 г. (Еврейские колонии)			Население сер. 1948 г. (Смешанные и безымянные деревни)			Общее население сер. 1948 г.		
	Арабов	Евреев	Итого	Арабов	Евреев	Итого	Арабов	Евреев	Итого	Арабов	Евреев	Итого
JP1	137,545	16,902	154,447	4,359	314,189	318,548	68,440	80,308	148,748	210,344	411,398	621,743
JP2	81,027	4,563	85,591	65	18,604	18,669	16,173	9,275	25,448	97,266	32,442	129,708
JP3	97,829	319	98,148		1,500	1,500				97,829	1,819	99,648
ЕВРЕЙСКОЕ ГОСУДАРСТВО	316,401	21,784	338,185	4,425	334,292	338,717	84,613	89,583	174,196	405,439	445,659	851,098
AP1	524,122	2,468	526,590		2,425	2,425				524,122	4,893	529,015
AP2	124,794	1,362	126,156		2,021	2,021				124,794	3,382	128,177
AP3	121,274	574	121,848							121,274	574	121,848
AP4	72,265	29,783	102,048							72,265	29,783	102,048
АРАБСКОЕ ГОСУДАРСТВО	842,456	34,187	876,643		4,446	4,446				842,456	38,633	881,089
ИЕРУСАЛИМ	42,208		42,208		394	394	65,476	103,177	168,652	107,684	103,570	211,254
ВСЕГО ЗЕМЕЛЬ	1,201,066	55,971	1,257,036	4,425	339,132	343,557	150,089	192,759	342,848	1,355,579	587,862	1,943,441

Примечания:

- Население по состоянию на середину 1948 г., полученное из переписи Village Statistics 1945 (Vilstat) путем увеличения данных по арабскому населению на $(1+3,5\%)^{2,5} = 1,089810$ и по еврейскому населению на $(1+2,5\%)^{2,5} = 1,063677$.
- Население деревень, не имеющих границ, причислено к ближайшему населенному пункту. Это население составляет 8.148 для евреев и 8.304 для арабов. Итого 16.452 человек.
- Для населения района Беэр-Шевы данные Vilstat занижены. Пересмотренная цифра по арабам составляет 86.497 (1945 г.). Ее можно грубо распределить следующим образом: 90% для JP3 и 10% для AP3, с 180 евреями на район Беэр-Шева.

Таблица 1.2: Земли и деревни, разделенные Резолюцией ООН 181

Обозначение	"Площадь земли по замерам (донуны)"	"% от Общей Площади"	Число деревень								
			Палестинские деревни			Еврейские колонии			Смешанные	Безымянные	Всего деревень
			Главные	Не главные	Предполагаемые	Главные	Не главные	Предполагаемые			
JP1	2,150,684	8.2%	102	30	7	106	6	-	1		252
JP2	1,749,858	6.6%	128	27	3	49	9	1	2	2	221
JP3	10,707,940	40.7%	77	93		3					173
ЕВРЕЙСКОЕ ГОСУДАРСТВО	14,608,482	55.5%	307	150	10	158	15	1	3	2	646
AP1	7,907,426	30.0%	458	14	2	7					481
AP2	1,156,276	4.4%	79	18	1	3					101
AP3	2,444,345	9.3%	36	21							57
AP4	11,921	0.0%	1								1
АРАБСКОЕ ГОСУДАРСТВО	11,519,968	43.8%	574	53	3	10	-	-	-	-	640
ИЕРУСАЛИМ	195,997	0.7%	16			1			1		18
ВСЕГО ПО СУШЕ	26,324,448	100.0%	897	203	13	169	15	1	4	2	1,304
Тивериадское озеро	168,278	25.4%								1	1
1/2 Мертвого моря	493,306	74.6%									-
ВСЕГО ПО ВОДОЕМАМ	661,584	100.0%	-	-	-	-	-	-	-	1	1
СУММАРНЫЙ ИТОГ	26,986,031		896	204	13	170	12	1	4	3	1,305
						1,113		183			

Комментарии (по Карте 1.1):

- Площади выражены в донунах (1 донуна = 1,000 м²). Площади, приведенные в таблице, замерены по крупномасштабным картам.
- Количество палестинских деревень и еврейских колоний перенесено из оцифрованных карт британского Мандата.
- 10 еврейских колоний в арабском государстве - это Атарот, Бен Шемен, Хар Тув, Ханита, Кфар Ха-Хореш, Кфар-Менахем, Кфар-Урия, Нахария, Неве-Яков и Кирьят-Анавим.
- 3 смешанных города в еврейском государстве: Хайфа, Цфат и Тверия. Четвертый смешанный город - Иерусалим.
- Главная = основная деревня. Не главная = второстепенная деревня. Предполагаемая деревня = точка на карте для обозначения земельного участка. См. определение терминов.

еврейское государство подразумевало образование 174 еврейских колоний, против 467 селений и трех городов палестинских арабов. См. **Таблицу 1.3.** В прибрежной полосе, где концентрация еврейских колоний была наибольшей - 111 из 172 колоний - предлагаемое еврейское государство контролировало бы в 2,5 раза больше земель по сравнению с мандатным периодом. Вокруг города Тверия на берегу Галилейского моря и в верховьях реки Иордан, где было 57 еврейских колоний, еврейское государство контролировало бы в 3,2 раза больше владений, чем раньше. И наоборот, в арабском государстве проживало бы крошечное число евреев (около 8.000). Иерусалим, выделяемый в отдельное международное образование под управлением ООН (*Corpus Separatum*), должен был вместить равное число евреев и палестинцев.

В южной Палестине ситуация, порожденная Планом раздела, была еще более драматичной. Регион Беэр-Шевы (Негев) составлял 12,5 миллионов донунов (1

Таблица 1.3: Сравнение между еврейскими землями и территориями, выделенными еврейскому и палестинскому государствам в соответствии с Планом раздела (Резолюция ООН 181).

Зона	Еврейская земля	План Раздела	Доля евреев
JP1	871,720	2,150,684	40.53%
JP2	550,201	1,749,858	31.44%
JP3	119,693	10,707,940	1.12%
ЕВРЕЙСКОЕ ГОСУДАРСТВО	1,541,614	14,608,482	10.55%
AP1	67,247	7,907,426	0.85%
AP2	34,782	1,156,276	3.01%
AP3	9,616	2,444,345	0.39%
AP4		11,921	0.00%
АРАБСКОЕ ГОСУДАРСТВО	111,645	11,519,968	0.97%
ИЕРУСАЛИМ	18,361	195,997	9.37%
ИТОГО	1,671,620	26,324,448	6.35%

Примечания:

- Площади выражены в донунах.
- Площадь еврейской земли в 1.671.620 дон. измерена по карте Вайца и Лифшица 1944 года. Эта площадь завышена (пояснение по тексту).
- Общая измеренная площадь земель Палестины составляет 26.324.447 дон. Она не включает площадь озер.

донум = 1000 кв. метров или 0,2471 акра). Вплоть до последних месяцев Мандата в регионе практически не было евреев. (См., Беэр-Шева, Раздел 2.7). Девяноста пять процентов арабского населения, что по оценкам Великобритании составляло 127.000 человек, проживали в северной части региона. Однако по Плану раздела регион рассматривался как часть еврейского государства. Предшествующие предложения по разделу оставляли эту территорию за арабами.⁴³ Во время короткого пребывания членов Специальной комиссии ООН по вопросам Палестины в Палестине весной 1947 года была организована их поездка по ряду еврейских поселений и их сельскохозяйственным угодьям. Усилия сионистов впечатлили Комиссию.⁴⁴ В то же время, благодаря лоббированию в США удалось дать обратный ход американской политике, выступавшей за выделение региона арабскому государству. На импровизированной встрече 19 ноября 1947 года Хаим Вейцман убедил президента США Гарри Трумэна в том, что Беэр-Шева должна стать частью еврейского государства. Трумэн позвонил в Государственный департамент и сообщил ошеломленным представителям о смене политики США.⁴⁵

План раздела никогда не предусматривал образования чисто этнических или религиозных еврейских и арабских государств. План включал подробные положения о недопущении дискриминации и защите основных прав человека. Вторая и третья части Плана посвящены гражданским, религиозным и политическим правам каждой группы как меньшинства в государстве большинства. Они включали защиту гражданских прав и прав собственности. Более того, План создал условия для международного признания государствами необходимости включения этих мер защиты в конституции соответствующих государств.⁴⁶ Это положение стало главной проблемой для сионистского движения, которое выступало за создание исключительно еврейского государства в Палестине. Поэтому идея перемещения населения (иначе называемое этнической чисткой) всегда была одним из основных компонентов сионистской теории и практики.⁴⁷ Многие были сказано о том, что арабы отвергли План раздела, тогда как евреи приняли его. Вокруг правомочности рекомендации ООН возникли юридические вопросы, например, имела ли ООН полномочия на раздел какой-либо страны, и отказ ООН решать этот вопрос в Международном Суде. Если бы не вопросы правового поля, рекомендация была бы внедрена только при согласии обеих сторон. Все эти вопросы не получили должного внимания. Позиция арабов должна также рассматриваться в свете того, как много потеряли арабы и приобрели сионисты в результате раздела. Согласно этому Плану, контроль евреев над землями в Палестине увеличился в 11 раз. Кроме того, важно понимать, что сионистское движение рассматривало раздел

как первый шаг к созданию еврейского государства на всей территории Палестины. По словам Давида Бен-Гуриона, председателя Еврейского агентства, ставшего первым премьер-министром Израиля, "Каждый ребенок школьного возраста знает, что в истории не существует такого понятия, как окончательная договоренность. Я не живу в разделе окончательного решения палестинского вопроса".⁴⁸ В письме к своей жене Поле и детям он позже писал:

...⁴⁹[выделено автором].

1.3

В мире насчитывается всего несколько стран, границы которых являлись источником таких ожесточенных споров. Палестина, вместе с Египтом, Ливаном, Иорданией и Ираком, входила в преемственные арабо-исламские империи, некогда занимавшие всю территорию от Китая до Испании. Под гнетом Османской империи (1517-1917), Палестина, как и другие арабские провинции (*wilayat* - вилайеты), была административно поделена на регионы (*sanajek* - санджаки). Четырьмя регионами Палестины (1875-1914) были Акко, Наблус, Газа и Иерусалим. Современные границы Палестины отразили попытки европейских держав наметить сферы влияния в регионе. Они также стали отражением усилий сионистов по становлению исключительно еврейского государства в стране.⁵⁰ Вопрос определения границ также освещался в соглашениях о перемирии между соседствующими арабскими государствами и Израилем после первой арабо-израильской войны, а также в последующих мирных соглашениях в регионе. Эти соглашения всегда имели негативные последствия для местного населения, проживавшего вдоль вновь определяемых границ. Мнением самого населения никогда не интересовались. Границы Палестины оказываются в центре конфликта и войн и по сей день.

(a)

Граница между Египтом и Палестиной на юге страны определилась в ходе ряда событий, происходивших в регионе с середины XIX века по настоящее время. Эти события включают интересы Британии и Турции в регионе, а также мирное соглашение между Египтом и Израилем 1979 года. Первое административное деление, очерчивающее

границы между Египтом и Палестиной, было закреплено указом (Фирманом) турецкого Султана в 1841 году. Фирман гарантировал Мухаммаду Али-паше и его преемникам правление Египтом в обмен на его отступление из Великой Сирии (включающей Сирию, Ливан, Палестину и Иорданию), которую он занимал и удерживал на протяжении десятилетия. Согласно Фирману, восточная граница Египта под его правлением проходила по прямой линии между городом Суэц и городом Рафиах, оставляя две трети Синайского полуострова в составе Великой Сирии. Впоследствии Султан разрешил Мухаммаду Али установить караульные посты на Египетской Дороге Пилигримов (Darb al-Haj al-Masri) Синайского полуострова за пределами этой границы по всему пути от Суэца до Акабы. Так Синайский полуостров попал под управление египтян.

Эта временная граница оставалась неизменной до 1882 года, когда британские войска после подавления восстания против египетского правителя Хедива Тауфика закрепились в Египте. Тауфик запрашивал и получил военную помощь от британского флота против египетских мятежников, требовавших реформы и надлежащего государственного управления. Со своей стороны, британский флот подверг бомбардировке прибрежный город Александрию. После поражения египетских командующих британцы фактически правили Египтом вплоть до Суэцкого кризиса 1956 года ("Тройственная агрессия") - только тогда последние британские войска были выведены из Египта под правлением Гамала Абдель Насера.

Великобритания осуществляла контроль над страной на протяжении десятилетий; в рассматриваемый период - через лорда Кроумера. В период пребывания в Египте лорд Кроумер, не будучи сторонником Фирмана 1841 года, поскольку Рафиах и Акаба не попадали под границы контроля Египта, стремился усилить присутствие британского правительства на Синайском полуострове. Бригадный генерал Оуэн, начальник Военной разведки в Каире и один из помощников Кроумера, назначил У.Э. Дженнингса-Брамли Инспектором Синайского полуострова, с целью шпионажа за турецкими войсками в Палестине (т.е. в южной части Сирии). Проведя два года в Нехле, небольшой деревне в центре Синайского полуострова, Брамли сообщил Оуэну, что условная прямая между Рафиахом и Акабой в качестве разделительной линии от турок неудобна, поскольку территория двух бедуинских племен Палестины - Тарабин и Тийяха, - пролегла вглубь Синайского полуострова до города Аль-Ариш.⁵¹ Брамли развязал ряд столкновений с турками, пытался выстроить передовые позиции в контролируемой турками южной Палестине и добивался преданности синайских кланов.⁵² Его деятельность беспокоила турецкую сторону, и его руководство сочло, что такое рвение трудно оправдать с дипломатической точки зрения.

43 Предыдущие предложения включают рекомендации Королевской комиссии (Пила) 1937 года, первое предложение, выдвинутое Британским техническим комитетом 1938 года, предложения британского правительства 1944 года и предложение Моррисона-Грейди 1946 года. Иногда южную часть оставляли под Британским Мандатом, чтобы сохранить преемственность между арабскими странами к востоку и западу от Палестины, которая в противном случае была бы разорвана, а также для поддержания связи между британскими базами в этом районе.

44 Ruth Kark, "Jewish Frontier Settlement in the Negev, 1880-1948: Perception and Realization," 17 *Middle Eastern Studies* (1981), стр. 334-356.

45 Эту необычную историю рассказал один из основных участников лоббистской кампании См., Eliahu Epstein, Israel and Elath: *The Political Struggle for the Inclusion of Elath in the Jewish State*. Лондон: Weidenfeld and Nicolson, 1966. В память об этом событии Эпштейн сменил свое имя на Эйлат (Umm Rashrash) - самая южная точка района Беэр-Шева на берегу залива Акаба.

46 G.A. Резолюция 181 (II), *сноска выше* 42.

47 Тема этнической чистки, известная под благозвучным названием "Перемещение", всегда была неотъемлемым компонентом сионистской политики со времен Герцля. См., напр., Nur Masalha,

Expulsion of the Palestinians: The Concept of Transfer in Zionist Political Thought, 1882-1948. Вашингтон, округ Колумбия: Институт изучения Палестины, Вашингтон, округ Колумбия, 1992; Nur Masalha, *A Land without a People: Israel, Transfer and the Palestinians*. Лондон: Faber and Faber, 1997; Nur Masalha, *The Politics of Denial: Israel and the Palestinian Refugee Problem*. Лондон: Pluto Press, 2003; и, Nur Masalha, *An Israeli Plan to Transfer Galilee's Christians to South America: Yosef Weitz and 'Operation Yohanan' 1949-1953*, Центр изучения Ближнего Востока и исламских исследований, Даремский университет, Тематическая публикация №.55, 1996..

48 Фарап, *сноска выше* 34, стр. 22.

49 Там же. См. также, Заявление Бена-Гуриона: "С помощью армии, сформированной по результатам создания государства, мы отменим раздел и распространим наше присутствие на всю Палестину" Там же.

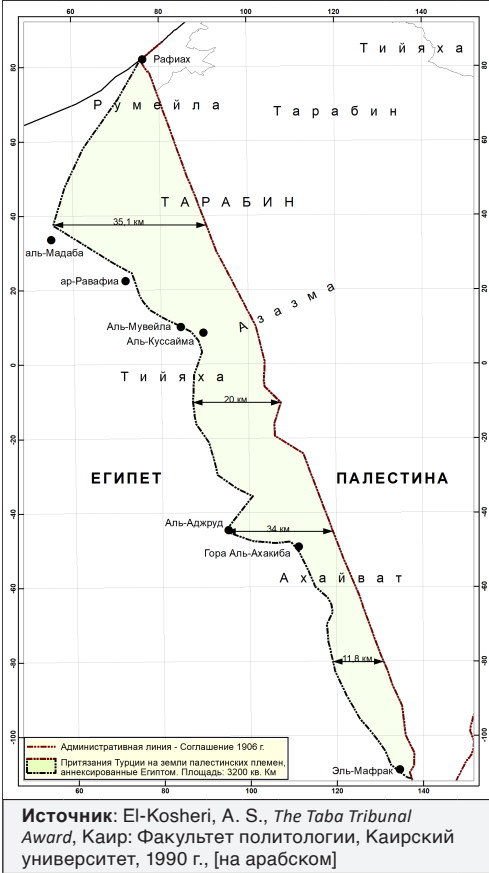
50 Например, восточная и северная границы Палестины отражали интересы сионистов в монопольных правах на участки водоснабжения в регионе. Вопросы водоснабжения см. исследование Sherif Elmusa, *Water Conflict*. Вашингтон, округ Колумбия: Институт изучения Палестины, 1997; Stephen Lonegan and David Brooks, *Waterhead: The Role of Fresh Water in the Israeli-Palestinian Conflict*. Оттава: IDRC, 1994; *Water Resources of*

the Occupied Palestinian Territory, U.N. Док. UN/AC.183(02)W21. Нью-Йорк (1992); Basheer Nijm, "Water Resources in the History of the Palestine-Israel Conflict," 21 *GeoJournal* 4 (1990), стр. 317-323; Donald Neff, "Israel-Syria: Conflict at the Jordan River, 1949-1967," 23 *Journal of Palestine Studies* 4 (лето 1994), стр. 26-40.

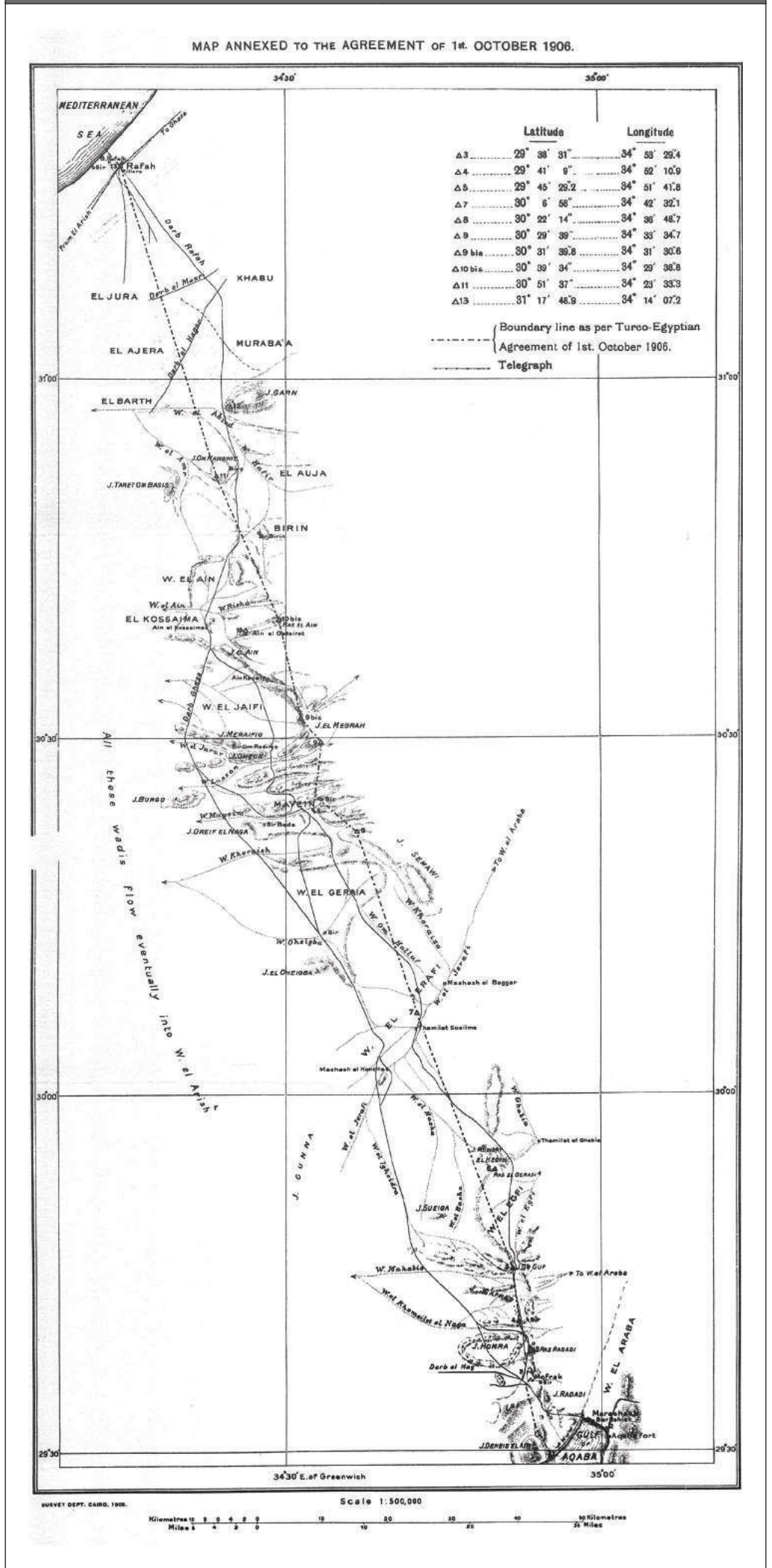
51 Письмо от У.Э. Дженнингса-Брамли Бригадному генералу Оуэну, 29 августа 1902 г. Личные документы У.Э. Дженнингса-Брамли, Лондон: Королевское географическое общество. Отчеты Брамли с поля боя в основном посвящены силе и вооружению турецких войск в Акабе и Беэр-Шеве, но они также содержат множество подробностей о жизни в южной Палестине в то время. Они включают количество и расположение скважин, содержание в них солей, использование и владение; важные дороги и маршруты, сведения о лицах и целях использования; названия кланов и племен на Синайском полуострове, имена шейхов, их традиции и обычаи; отличительные знаки (wasm) скота; размеры кланов и племен, мощь и принадлежность.

52 Брамли общался с местными шейхами, выясняя их приверженность. Лидеры кланов сообщили Брамли о своем нежелании вступать в войну ни с Турцией, ни с Египтом, поскольку обе эти страны являлись мусульманскими.

Карта 1.2: Земли палестинских племен на Синайском полуострове, присоединенные к Египту



Карта 1.3: Карта, приложенная к Соглашению от 1 октября 1906 года о демаркации административной линии между Палестиной и Египтом



Местный конфликт Брамли с турецким командующим в Акабе перерос в дипломатический и военный кризис. Турки рассматривали действия Брамли как военную угрозу, особенно для своих транспортных каналов, включая новую железнодорожную линию, строящуюся из Дамаска в Медину. Турецкий губернатор Газы посетил Мадабу и Куссайму, расположенные к западу от условной линии Рафиях-Акаба, заявив о турецком господстве. В 1900 году, зная о британских планах в южной Палестине, турки построили современный город Беэр-Шева на старом месте с тем же названием, сделав его базой для своих войск и снабжения. Они также укрепили город Ауджа аль-Хафир (на более поздней границе Палестины и Египта) и Акабу. В итоге британцы пришли к необходимости границы, разделяющей две страны.

Обсуждая пограничный конфликт, лорд Кроуер заявил, что Фирман 1841 года, обозначавший административную границу между Палестиной и Египтом, утерян. Ни турецкой стороной, ни ее немецкими союзниками данный документ представлен не был. В духе типичной дипломатии канонерок Британия направила военные фрегаты к берегам Рафияха и Акабы. Фрегаты доставили извещение о намерении Британии занять эти территории, если султан не согласится на границу, проходящую между ними по прямой линии. Султан принял ультиматум и 12 сентября 1906 года, за несколько часов до высадки британских солдат на берег, издал письменный указ Ираде (Высшая воля). Впоследствии британские офицеры с помощью египтян вынудили турецких офицеров провести совместное заседание в шатре к северу от Акабы, для закрепления границы стран.⁵³

Демаркация границы началась от поста города Умм-

53 Полный текст изложен Na'um Shuqair, *History of Sinai*. [На арабском]. Бейрут: Dar al-Jeel, 1991, стр. 588-616. Секретарем Комитета по установлению границ был Шукайр.

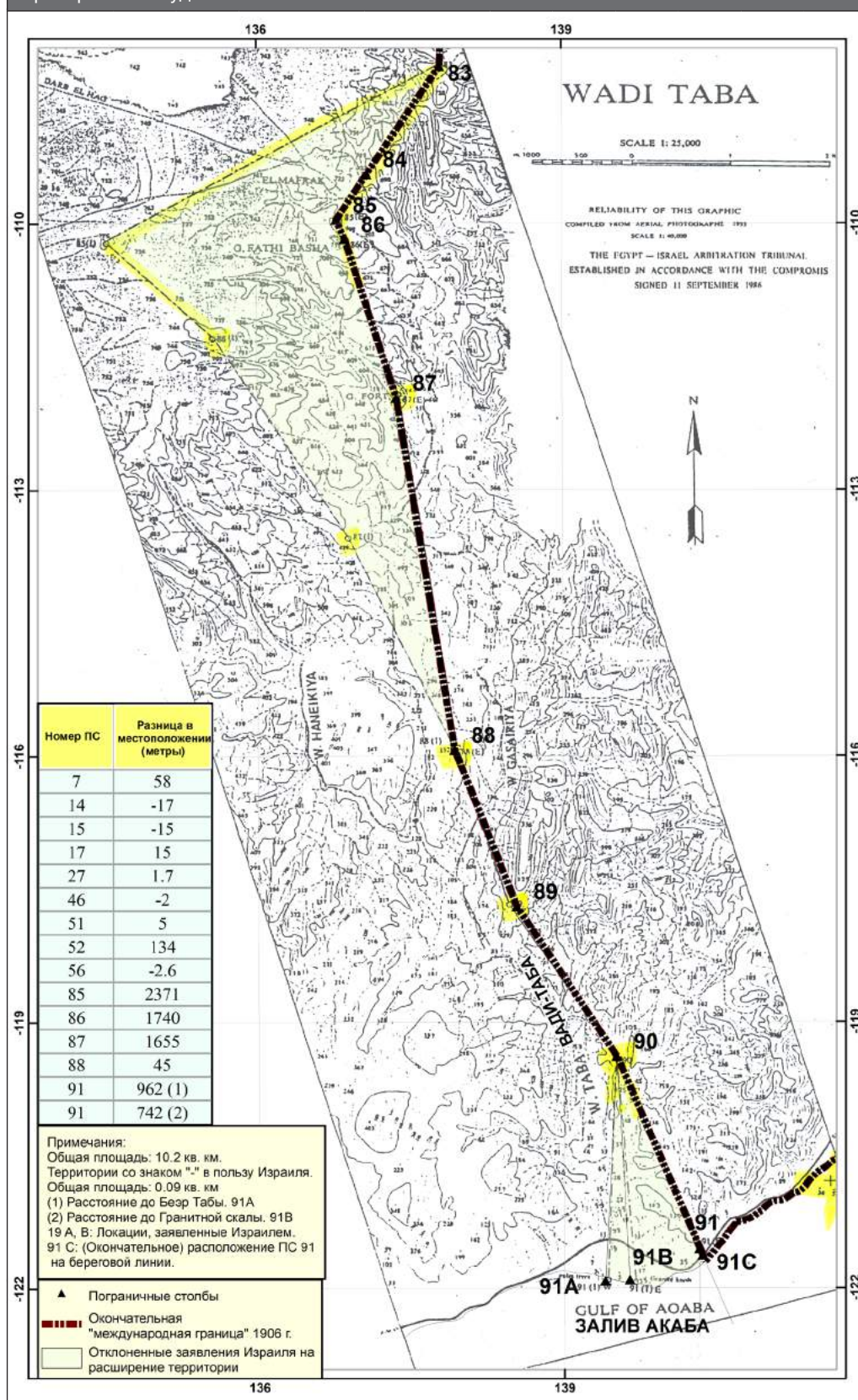
Рашраш (современный Эйлат) восточнее города Таба на берегу Залива Акаба.⁵⁴ Начальная точка границы лежала в 6 км (3,75 мили) к западу от форта Акаба (*qal'a*) береговой линии. Британские специалисты, производившие разметку земли, расширили границу на север до Рафияха по прямой линии, отметив видимые с обеих сторон ориентиры (позднее столбы) на вершинах гор или холмов. Однако по ряду территорий пришлось отклониться от прямой линии из-за локальных трудностей. Прямая линия разделила бы владения и источники существования племен, живших по обеим сторонам от предлагаемой прямой между Синайским полуостровом и Палестиной. Возникал вопрос с городами Эйн-Кадис и Куссайма, расположенными к западу от предлагаемой прямой и принадлежавшими племенам Азазма, в то время как племена Тарабин и Сегейрат из Тияхи также имели права в этой зоне и в окрестностях. Территории эль-Мадаба и эль-Ауджа также были в собственности племени Тарабин. Все эти племена, Тарабин, Тияха и Азазма, наиболее широко расселились в Палестине и считались в основном палестинскими. Многие из этих племен были подданными турецкого правительства и платили налоги каймакаму (*Qaimmaqam*) Беэр-Шевы, солдаты которого посещали эти места, иногда достигая города Эль-Ариш, с миссией сбора налогов. Все эти споры и распри решались в Беэр-Шеве.

Комиссия по установлению границ получила эти турецкие заявления, на которые британские офицеры ответили информационным письмом от нескольких шейхов, заявляющих о своем желании находиться под египетским правительством, ввиду распространенных жалоб на жестокое турецкое господство.

Язвительная полемика не привела к каким-либо существенным изменениям: граница осталась прямой линией, с некоторыми незначительными отклонениями. Территорию в 3200 кв.км, принадлежащую племенам Тарабин, Тияха и Азазма, владеющими большей частью территорий в Палестине, отвели Египту. См. **Карту 1.2**. Присоединенная область к западу от условной границы включала множество скважин и культивируемых участков земли. Не удивительно, что работа комитета по демаркации встретила яростный протест представителей племен. В конечном счете, спор был разрешен путем поправок к соглашению о линии раздела, предполагавших свободное перемещение племен к своим территориям и путям водоснабжения с любой стороны границы.⁵⁵

Окончательное соглашение, устанавливающее "административную линию" (не границу) между вилайетом (провинцией) аль-Хиджаз и Иерусалимским санджаком (округом) с одной стороны, и Синайским полуостровом с другой стороны, было подписано представителями Египта и Турции 1 октября 1906 года.⁵⁶ См. **Карту 1.3**. Однако соглашение включало оговорки в защиту интересов местных племен, затронутых разделом. Согласно пункту 6, "[все] племена, живущие по обе стороны границы, имеют право доступа к путям водоснабжения по прежнему обычаю, то есть прежняя практика в отношении их прав до проведения границы остается неизменной".⁵⁷ Пункт 7 разрешал беспрепятственное пересечение границы,

Карта 1.4: Окончательное расположение спорных пограничных столбов по решению арбитражного суда в Табе



при этом запрещая турецким солдатам пересекать ее в западном направлении "при наличии оружия".⁵⁸ Пункт 8 гласил, что "жители и представители племен по обе стороны [границы] должны сохранять право владения на свои земли, поля и источники водоснабжения, как это было [ранее] принято по обычаю между ними".⁵⁹ Статус административной линии остался практически неизменным после британской оккупации Палестины в 1917 году и создания Мандатного правительства (1920-1948). Несмотря

на то, что полиция Египта установила контрольно-пропускные пункты в Рафияхе, Аль-Арише и Кантаре на Суэцком канале вдоль железнодорожного пути Египет-Палестина, паспорта палестинцев при въезде пассажиров в Египет штамповались только в Кантаре. После подписания Соглашения о перемирии между Израилем и Египтом 24 февраля 1949 года⁶⁰ (См. Соглашения о перемирии, Раздел 3.2), эта линия получила статус границы de facto.

Однако примерно неделю после подписания

54 "Обращение Н. О'Конор к сэру Эдварду Грею, Константинополь, 3 мая 1906 г., Переписка по вопросу турецко-египетской границы на Синайском полуострове, стр. 7. Представлена в обеих палатах Парламента, июль 1906 г., HMSO, Лондон.
 55 В течение нескольких месяцев этот вопрос являлся главной темой правительственной переписки Египта под протекторатом Великобритании с Лондоном и Константинополем, касательно

прав племен, собственности и ответных действиях, масштаба турецких сил в Палестине, посреднических полномочий султана, роли британского флота на данной территории. Подробнее см. Patricia Toy (ред.), *Palestine Boundaries, 1833-1947*, Кембридж: Archive Editions, 1989, том 1, стр. 548-630.
 56 Shuqair, *сноска* выше 53, стр. 613-614; Текст соглашения, определяющего границу между Турцией и Египтом (на

английском). *Palestine Boundaries 1833-1947*, Толкование: Архивная редакция, 1989, том 1, стр. 693-694.
 57 Там же.
 58 Там же.
 59 Там же.
 60 Общее Соглашение о перемирии между Израилем и Египтом, Док. ООН S/1264/Испр.1, 24 февраля 1949 г.

Соглашения о перемирии Израиль заселил все земли к югу от Беэр-Шевы до побережья Акабского залива, включая Умм-Рашраш (современный Эйлат). В 1951 году Египет направил Соединенным Штатам ноту протеста⁶¹ в связи с оккупацией Израилем Умм-Рашраша в нарушение Соглашения о перемирии. Во время войны 1967 года Израиль занял весь Синайский полуостров, включая Табу к юго-западу от Умм-Рашраша.

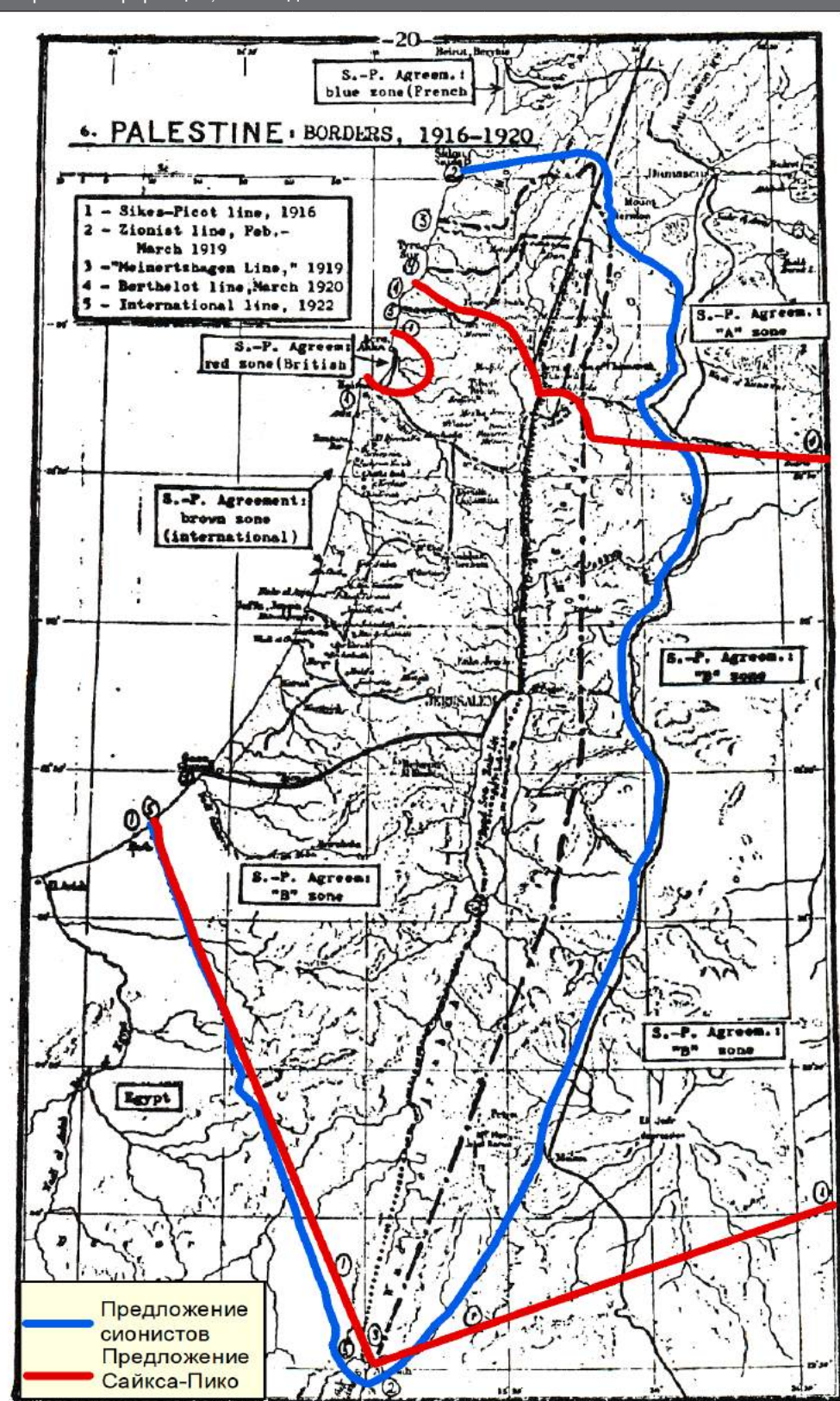
Позже, 26 марта 1979 года, подписанием мирного договора Египет и Израиль признали административную линию раздела 1906 года международной границей.⁶² В рамках соглашения Израиль признал территорию к западу от границы египетской, что по сути является констатацией неоспоримого факта задолго до основания Израиля; Египет признал территорию к востоку от границы "израильской" (т.е. не палестинской), несмотря на то, что большая ее часть была захвачена Израилем после подписания Соглашения о перемирии 1949 года.⁶³ Однако часть границы Рафияха, обозначающая западную границу сектора Газа, Египет израильской не признал.⁶⁴ Статья II Договора 1979 года гласит, что "постоянной границей между Египтом и Израилем является признанная международная граница между Египтом и бывшей подмандатной территорией Палестины, в соответствии с картой Приложения II, без ущерба для статуса сектора Газа".⁶⁵ В тот же день подписания Договора Израиль и Египет направили письменное обращение Президенту США, заявив о намерении вступить в переговоры по утверждению "органа самоуправления" на Западном берегу и в секторе Газа и по "определению его полномочий и ответственности". К участию в переговорах приглашались иорданцы и палестинцы. Но вышло так, что состояться переговорам по данной концепции было не суждено. Если бы они состоялись, то законность распоряжения палестинскими правами без одобрения палестинцев вызывало бы сомнения.

Египет согласился с тем, что палестинская территория к востоку от административной границы 1906 года, оккупированная в нарушение Соглашения о перемирии с Египтом и вопреки резолюциям Совета Безопасности от 4 и 16 ноября 1948 года,⁶⁶ призывавшим вывести израильские войска с земель, оккупированных в Палестине до этой и, очевидно, более поздней даты, является «израильской» территорией, что снимает с Египта ответственность перед Палестиной, на защиту которой он поднялся в 1948 году и потерпел поражение. Это никоим образом не оправдывает Израиль или его оккупацию данной территории. 4 августа 1949 года Ральф Дж. Банч, исполняющий обязанности Посредника ООН в Палестине, сделал следующее заявление в Совет Безопасности:

Однако эти резолюции [Совета Безопасности] остаются [после подписания соглашений о перемирии] и будут оставаться в силе до тех пор, пока Совет Безопасности не примет соответствующих мер в отношении них.⁶⁷

Незаконная оккупация Израилем Негева стала для него отправной точкой притязаний на суверенитет этой части южной Палестины. Через девять лет после заключения Мирного договора с Египтом Израиль вступил в конфронтацию с Египтом

Карта 1.5: Предложение сионистов и План Сайкса-Пико по разделу земель, Парижская мирная конференция, 1919 год



Источник: Заявление Сионистской организации на Парижской мирной конференции относительно Палестины, 3 февраля 1919 года, Политический отчет, Отчеты исполнительного органа Сионистской организации перед XII Сионистским конгрессом, 1921 год, стр.74-83, цитата в: P.Toye (ред.), Palestine Boundaries 1833-1947, Кембридж: Архивные издания, 1989 г., том 2, стр. 213-223.

по поводу расположения пограничных столбов (ПС) административной границы 1906 года, в частности, предметом спора стала принадлежность приграничного отеля Табу. Израиль не удовлетворился косвенным признанием Египтом своих притязаний на оккупированные палестинские земли, он оспорил размеры самой египетской территории.

Спор⁶⁸ об определении локаций ПС 7,14,15,17, 27,46,51,52,56,85,86,87,88 и 91 был передан в третейский суд. Судьба последнего ПС за номером 91, недалеко от береговой линии Акабского залива, была самой важной, поскольку она определяла, на чьей стороне находится Табу. Арбитражный решением к Египту отошли 10 ПС, включая ПС91, а

61 Меморандум Министерства иностранных дел Египта, приложенный к письму Посольства Великобритании, Каир - Лондон, 18 мая 1951 года. Цитата: Toye and Seay, том 5, сноска выше 41, стр. 81.

62 Мирный договор между Египтом и Израилем [‘Camp David Agreement’], 26 марта 1979 г.

63 См., Статья II и Приложение II (Карта международной

границы между Израилем и Египтом), там же.

64 Там же.

65 Там же.

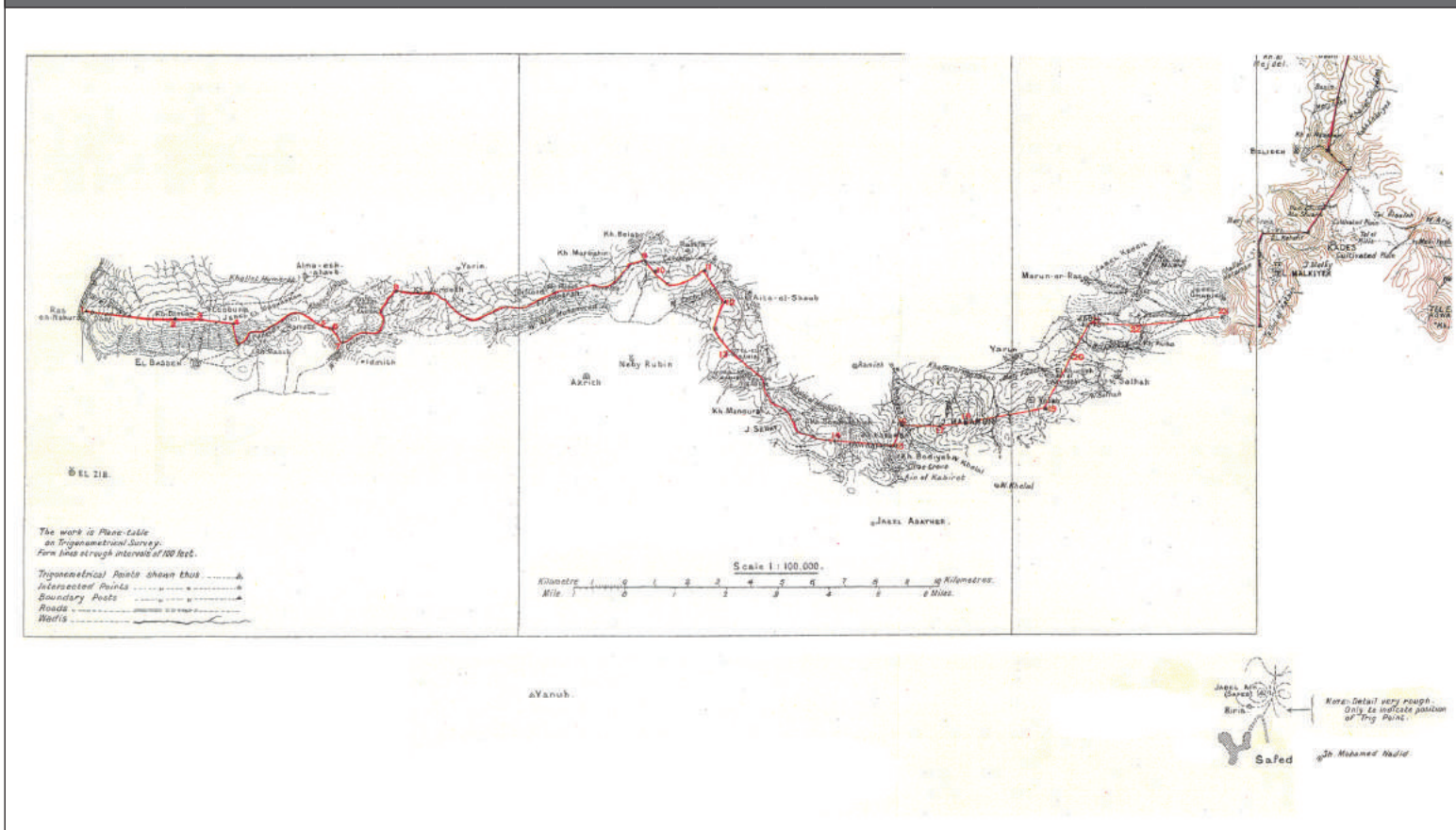
66 S/RES/61 (1948), S/1070 и S/RES/62 (1948), S/1080.

67 S/1363 (1949). См. также <http://content.cdlib.org/xtf/>

68 См. Арбитражное решение по Табу (Египет v Израиль) (1988) 80 ILR 226. Также, Израиль и Египет, Арбитражный

компромисс относительно постоянной границы между Израилем и Египтом, Гиза, 11 сентября 1986 года, Сборник договоров ООН № 29013. См. Арбитражное решение: Израиль и Египет, Арбитражный компромисс относительно постоянной границы, 29 сентября 1988 г., Сборник договоров ООН № 29014.

Карта 1.6 (а): Карта демаркации границы между Палестиной и Сирией/Ливаном от 3 февраля 1922 года, составленная Ньюкомбом и Пауле (частично: Листы I, II)



за Израилем закрепилось 4 ПС. Точка расположения критического ПС91, оспариваемая каждой из сторон, представлена на Карте 1.4. От заявленных в претензиях территорий Египет получил 10,2 кв. км, а Израиль - 0,09 кв. км. Египетскими юристами были даны подробные разъяснения причин спора вокруг Табы.⁶⁹

В соответствии с Мирным договором с Израилем, Египет получает полный гражданский контроль над Синайским полуостровом, но ограниченный контроль со стороны армии. Синайский полуостров был разделен на 4 сектора с севера на юг с ограниченным присутствием египетских военных, меньше всего в параллельном палестинской границе секторе.

(b)

На границу между Палестиной с Сирией и Ливаном в северной части страны повлияли условия мандатов, утвержденных Лигой Наций, соответствующие англо-французские интересы в регионе и борьба за контроль над водными ресурсами.

После Первой мировой войны и по соглашению Сайкса-Пико 1916 года⁷⁰ между Великобританией и Францией, Великая Сирия была поделена на Сирию и Ливан. Лига Наций предоставила Франции мандатные полномочия в Ливане, в то время как Палестина и Трансиордания (современная Иордания) были переданы под мандат Великобритании. На Версальской мирной конференции в 1919 году французские, британские и сионистские представители подали предложения относительно границ Палестины, которые отвечали бы их интересам. Пока шли завоевания Палестины и Сирии в

1918 году в рамках кампании Алленби, сионисты продвигали свои требования о максимальном расширении границ Палестины, передающем ишуву все водные ресурсы рек Иордан, Литани, Ярмук и Джебель-эш-Шейх (Горный массив Хермон). Их требования были поддержаны Майнерцхагеном, сотрудником политического департамента Алленби и ярым сионистом, связанным тесными рабочими отношениями с Бальфуrom и Ч. Вейцманом. Эти отношения не только определили конечный исход в пользу сионистов, но и легли в основу формулировки политических соглашений.

Выступая на Парижской мирной конференции, сионисты назвали Палестину "исторической родиной евреев" и, чтобы развеять опасения, отметили, что "большая часть из четырнадцати миллионов [евреев]... должна остаться в своих нынешних местах проживания".⁷¹

В этом же заявлении указывалось на "заброшенность" Палестины. Лишь "кочевники" странствовали по стране в поисках пастбищ. В обоснование своих заявлений сионисты составили карту всех территорий Палестины, за исключением горных районов, с нанесенным на нее словом "пастбище", сбросив со счетов порядка 1000 древних городов и селений на этой земле. Для сравнения, в заявлении указывалось, что Палестине необходимо "энергичное, умное и преданное" население, "подкрепленное значительными финансовыми ресурсами", и что "такое население могут ей дать только евреи".

При описании желаемых границ Палестины подчеркивалось, что "необходимый экономический фундамент страны" при "современном цивилизованном правительстве", использующем

"современные научные методы", требует всех имеющихся водных ресурсов. Соответственно, граница, предлагаемая сионистами, выглядела следующим образом: См. **Карту 1.5**.

Границы Палестины будут соответствовать общим линиям, приведенным ниже:

На севере, с точки на берегу Средиземного моря южнее Сидона, затем вдоль водораздела у подножья Ливанских гор до ДЖИСАР АЛЬ-КАРАУН, оттуда - к ЭЛЬ-БИРА, затем вдоль линии водораздела между водными бассейнами ВАДИ АЛЬ-КОРН и ВАДИ АЛЬ-ТЕЙМ, оттуда - на юг, вдоль линии, разделяющей восточный и западный склоны горы ХЕРМОН, до западной окраины БЕЙТ-ДЖАН, оттуда восточнее, вдоль северного водораздела РЕКИ МУАНИЯ, вблизи Хиджаской железной дороги и западнее ее.

На востоке линия будет идти западнее Хиджаской железной дороги и завершится у залива Акаба.

На юге граница будет установлена по соглашению с правительством Египта. На западе - Средиземное море.

Детализация границ, как и любые их возможные корректировки, подлежат утверждению специальной комиссией, представителями которой должны были стать евреи.⁷²

Эти максималистские притязания противоречили соглашением Сайкса-Пико 1916 года в части раздела арабских земель между колониальными державами (см. карту 1.5). Очевидно, что сионистские деятели

69 Там же.См., Yunan Labib Rizk, Taba, *The Century Case* [на арабском]. Каир: al-Ahram Translation and Publishing Co., 1989. Rizk входил в состав египетской арбитражной комиссии. См. также, Ahmed Fouad Mutwalli, *Taba Case between the Past and the Present* [на арабском]. Каир: al-Nahda al-Misriya Bookshop, 1989. См. также, Ahmed S. El-Kosheri, *The Taba Tribunal Award*, Каир: Факультет

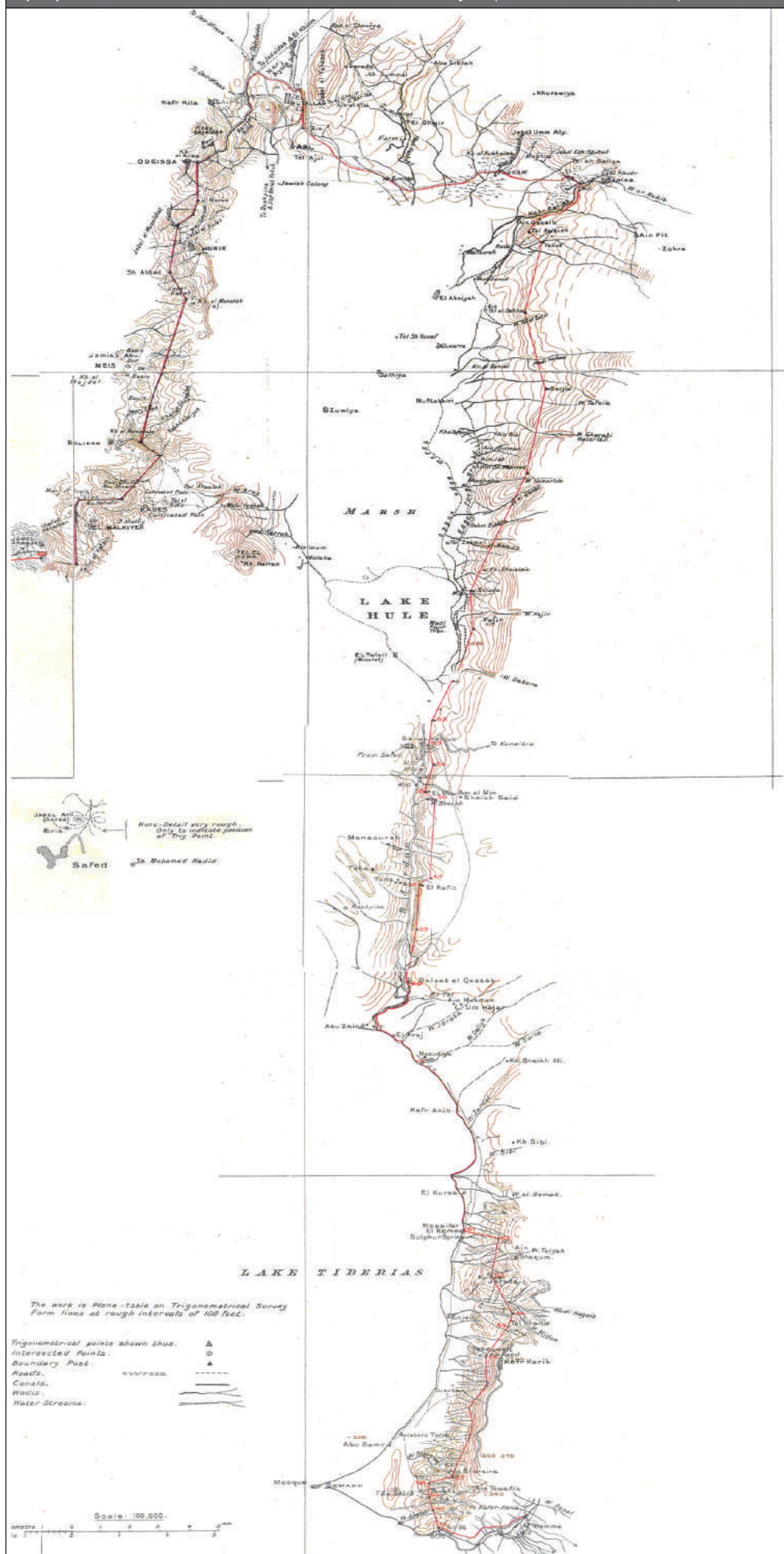
политологии, Каирский Университет, 1990. [На арабском]. Сноска выше 10.

71 Заявление Сионистской организации на Парижской мирной конференции относительно Палестины, 3 февраля 1919 года, Политический отчет, Отчеты исполнительного органа Сионистской организации перед XII Сионистским конгрессом,

1921 год, стр.74-83, цитата в: P.Тоуе (ред.), *Palestine Boundaries 1833-1947*, Cambridge: Архивная редакция, 1989, том 2, стр. 213-223.

72 Там же, Тема: *Границы Палестины: Схематический план*, стр.11 Отчета, стр 214 архивов.

Карта 1.6 (b): Карта демаркации границы между Палестиной и Сирией/Ливаном от 3 февраля 1922 года, составленная Ньюкомбом и Пауле (частично: Листы II, III)



представили вышеупомянутую карту с указанием границ Палестины, которые они стремились получить от Великобритании для создания “национального очага для еврейского народа”.⁷³ Эти границы проходили вглубь Трансиордании и охватывали все источники водоснабжения в Палестине вдоль водных массивов Ярмука, Тивериадского озера, Хулы, Голанских высот и рек южной части Ливана до древнего Средиземноморского порта Тир (Сур). Британскими представителями была предложена граница, которая включала меньшие территории по сравнению с сионистским планом, но, тем не менее, вмещала все основные водоемы.⁷⁴ Французы стремились создать в Ливане христианское государство и хотели видеть эту территорию жизнеспособной. Это означало расширение намеченной территории с ливанских гор на юг, где проживала большая шиитская община (Metawla). Эта бедная община считалась безобидной и не представляла угрозы христианскому государству Ливана.

В результате компромисса, достигнутого между Великобританией и Францией, границы Палестины включили устье реки Ярмук до деревни Аль-Хамма, все Тивериадское озеро и десятиметровую приозерную полосу, все озеро Хула и полосу к востоку от реки Иордан, вплоть до холма Телль аль-Кади (принадлежащего ливанской семье). Затем граница расходилась в южном направлении вокруг населенного пункта Метула, оставляя Банияс за сирийской территорией, охватывая почти все шиитские поселения в Палестине и входя в Средиземное море в районе Рас Эн-Накуры. Северная граница Палестины, согласно замеров ГИС по ломаной линии, простиралась на 77,63 км с Сирией и на 82,27 км с Ливаном.

Подполковник Стюарт Ньюкомб и его французский коллега подполковник М. Поле обследовали границу в соответствии с договоренностью и представили свой отчет 3 февраля 1922 года.⁷⁵ См. **Карты 1.6**. Соглашение о границе было ратифицировано 7 марта 1923 года представителями французского и британского Мандатов.⁷⁶ Как и на юге, решение о демаркации границы встретило сопротивление местного населения, особенно среди тех, кого это непосредственно касалось и чье мнение не считались. Граница поделила территории тридцать одной палестинской деревни в районах Сафад и Акко.⁷⁷ Жилища, водоемы, промысловые воды, поля и пастбища были разделены по обеим сторонам новой границы. Само соглашение оказалось под угрозой срыва. Подобный случай произошел двадцать шесть лет спустя во время определения линии перемирия. (См. Соглашения о перемирии, Раздел 3.2.)

Для решения некоторых трудностей, возникших в результате соглашения 1923 года, 2 февраля 1926 года британский и французский Верховные комиссары подписали “Соглашение о добрососедстве” между Палестиной, Сирией и Ливаном (Bon Voisinage)⁷⁸ Новое соглашение во много повторяло соглашение 1906 года, обозначавшее административную границу между Египтом и южной Палестиной. Оно гарантировало

73 Gideon Biger, *An Empire in the Holy Land: Historical Geography of the British Administration in Palestine, 1917-1929*. Нью-Йорк: Издательство St. Martin's Press и Иерусалим: Издательство Magnes Press и Еврейский университет в Иерусалиме, 1994, 47.

74 Одно из предложений со стороны Великобритании было подано Майнерцхагеном, британским колониальным офицером, прибывшим из Африки, чтобы возглавить разведку генерала Алленби в Палестине. Майнерцхаген был известен своими антиарабскими взглядами. О его расизме и ненависти к арабам см. Colonel R. Meinertzhagen, *Middle East Diary, 1917-1956*. Лондон: The Cresset Press, 1959. Хотя его описывают как дневник,

некоторые ученые считают, что этот труд был написан в отставке, в которую он был отправлен из-за противоречий и нестыковок.

75 Более подробно см. Toye and Seay, в частности, том с 1 по Vol. 5, сноска выше 41; Moshé Brawer, *The Frontiers of the Land of Israel: Past, Present and Future*. [На арабском] Амман: Dar al-Jalil, 1990; и, Muhammad Mahmoud ad-Deeb, *Palestine Borders: Analysis of Mandate Documents*. Каир: Институт арабских исследований и изысканий, 1977.

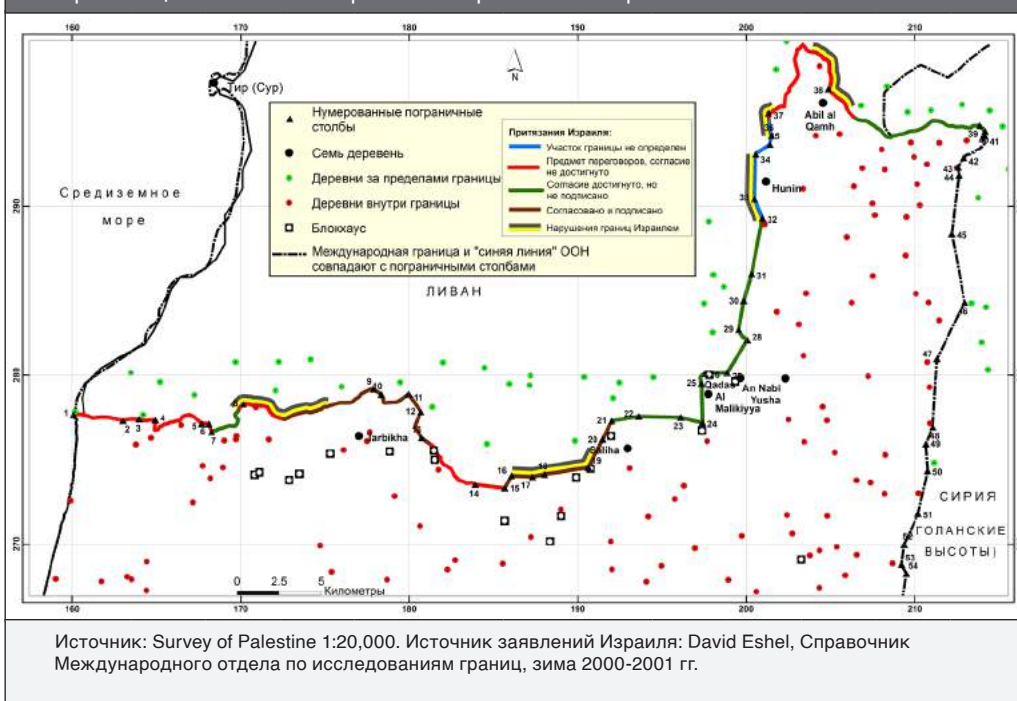
76 Там же.

77 К этим деревням относятся: Аль-Метулла, Аль-Нахила, Альма, Икрит, Ханута, Масуба, Духайрджа, Джурдиех, Кафр Бирим,

Сарух, Наби Рубин, Аль-Наима, Аль-Халиса, Аль-Завия, Аль-Мансура, аль-Зук аль-Тахтани, аль-Зук аль-Фаукани, Хан аль-Дувайр, аль-Хисас, Дафна, аль-Лазаза и три другие, помимо так называемых “семи деревень”, а именно: Абель аль-Камх, Хунин, Малкия, Тарбиха, Кадас, Салиха и Наби Юша. Точное число и обозначение этих деревень в некоторой степени отличаются. Однако после 1948 года “семь деревень” были признаны Ливаном ливанскими. Их жители, хотя и были зарегистрированы как палестинские беженцы, получили ливанское гражданство.

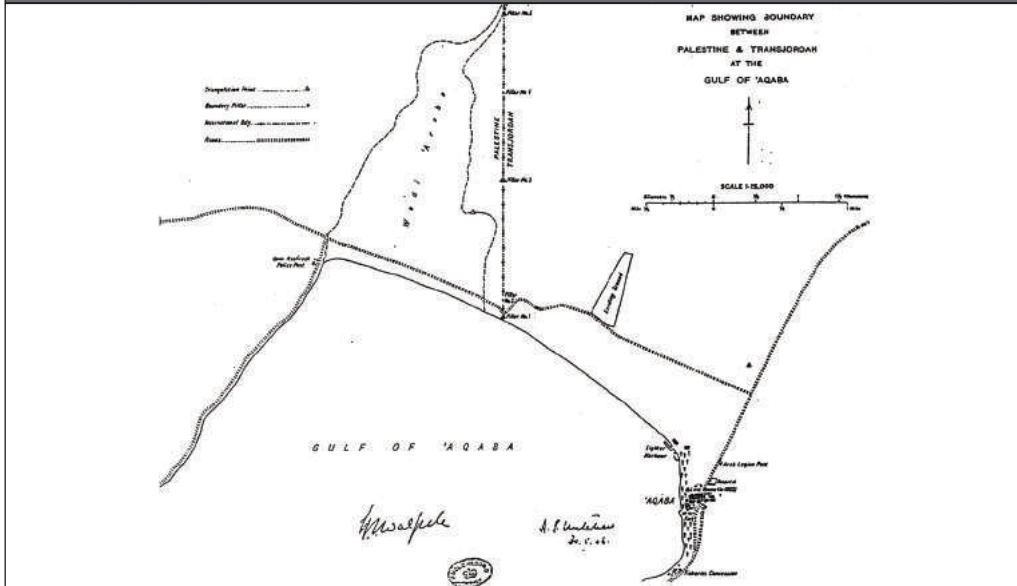
78 Более подробно см., Toye and Seay, сноска выше 41; Brawer, сноска выше 75, стр. 129-132; и, ad-Deeb, сноска выше 75, стр. 65-77.

Карта 1.7: Пограничные столбы на границе Палестины с Сирией и Ливаном, отображающие заявления Израиля в пограничных спорах



Источник: Survey of Palestine 1:20,000. Источник заявлений Израиля: David Eshel, Справочник Международного отдела по исследованиям границ, зима 2000-2001 гг.

Карта 1.8: Карта, отображающая краевую точку на берегу залива Акаба, возникшую в результате договоренности между Представителями Великобритании и Трансиордании 30 мая 1946 г.



защиту прав населения по обе стороны границы в водопотреблении, судоходстве и рыболовстве, пересечении границы без паспортов, перевозке товаров в обе стороны и уплате меньшей суммы налогов, при этом льготы действовали по обе стороны границы. Эти положения распространялись только на население, проживающее в приграничном регионе. Однако, в отличие от соглашения 1906 года, Соглашение о добрососедстве предусматривало возможность передачи споров, не решенных мирным путем специальным комитетом из представителей трех правительств, в международный суд.⁷⁹

Прежние амбиции сионистов по расширению контролируемой ими территории и перехвату водных ресурсов Литани не угасли и после создания Израиля в составе Палестины в 1948 году. Израиль осуществил вторжение и оккупацию южного Ливана, а также других ключевых территорий, где удерживался в течение 22 лет; войска Израиля были выведены лишь только 24 мая 2000 года. Эта приграничная территория до сих пор подвергается

частым налетам и вторжениям с суши, воздуха и моря.

Линия перемирия между Израилем и Ливаном остается международной границей 1923 года, согласованной представителями британского и французского Мандатов. Договора между двумя странами, определяющего эту границу, не существует.

В период Мандата обе администрации установили 71 пограничный столб для демаркации границы Палестины с Сирией и Ливаном, 40 столбов из которых установлены в Ливане. Правительство Великобритании в рамках Мандата установило 85 "блокгаузов" (наблюдательных постов) у границы, для блокировки поставок материалов и потока добровольцев в Палестину во время Арабского восстания (1936-1939 гг.).

Граница с Ливаном постоянно оспаривается Израилем. Хотя массивные столбы были возведены

уже давно, граница между ними оспаривалась Израилем на том основании, что различные участки границы не были окончательно утверждены. **Карта 1.7** представлена как обобщение данной ситуации. На карте 1.7 представлена международная граница с пронумерованными пограничными столбами, начиная с №1 на Средиземном море. Столб под номером 71 установлен на границе Сирии и Иордании на реке Ярмук. Следует отметить, что международная граница, построенная по картам Survey of Palestine (в масштабе 1:20 000), совпадает с "Синей линией" ООН (карта 4143 ред. 1), опубликованной в июле 2000 года. Обе границы проходят через пограничные столбы. На карте 1.7 также обозначены палестинские деревни к югу от границы, большинство из которых опустели и были переданы Ливану, включая "Семь деревень". На карте 1.7 также отмечены 15 "блокгаузов" и оспариваемые / признаваемые Израилем приграничные территории, включая сектора пограничных вторжений.⁸⁰

Граница Палестины с Сирией еще более сложная. В период 1950-1967, после подписания Соглашений о перемирии с Сирией 20 июля 1949 года, Израиль перешел границы демилитаризованной зоны на севере Палестины и Голанские высоты в Сирии. Более подробное описание представлено ниже. (См. Соглашения о перемирии, Раздел 3.2).

(с)

На прохождении границы между Палестины и Иорданией в равной степени повлияли условия мандатов, определенные Лигой Наций, и поздней мирный договор между Иорданией и Израилем.

В 1921 году Уинстон Черчилль, Министр по делам колоний Великобритании, вынес решение о признании Трансиордании отдельной территориальной единицей под руководством эмира (в дальнейшем Короля) Абдалла, сына шерифа Хуссейна. Шериф Хуссейн во время Первой Мировой войны поднял арабское население на восстание против турецкого господства. Решение Черчилля рассматривалось как частичная компенсация за невыполнение Великобританией своих обещаний арабам в части предоставления неограниченной полной независимости на их территориях.⁸¹ Город Маан, расположенный на восточной границе Вадиль-Араба и ранее входивший в состав территории Хиджаз, в 1927 году был присоединен к Эмирату Трансиордания. Провинция Маан обеспечивает выход Иордании к морю в Акабе.

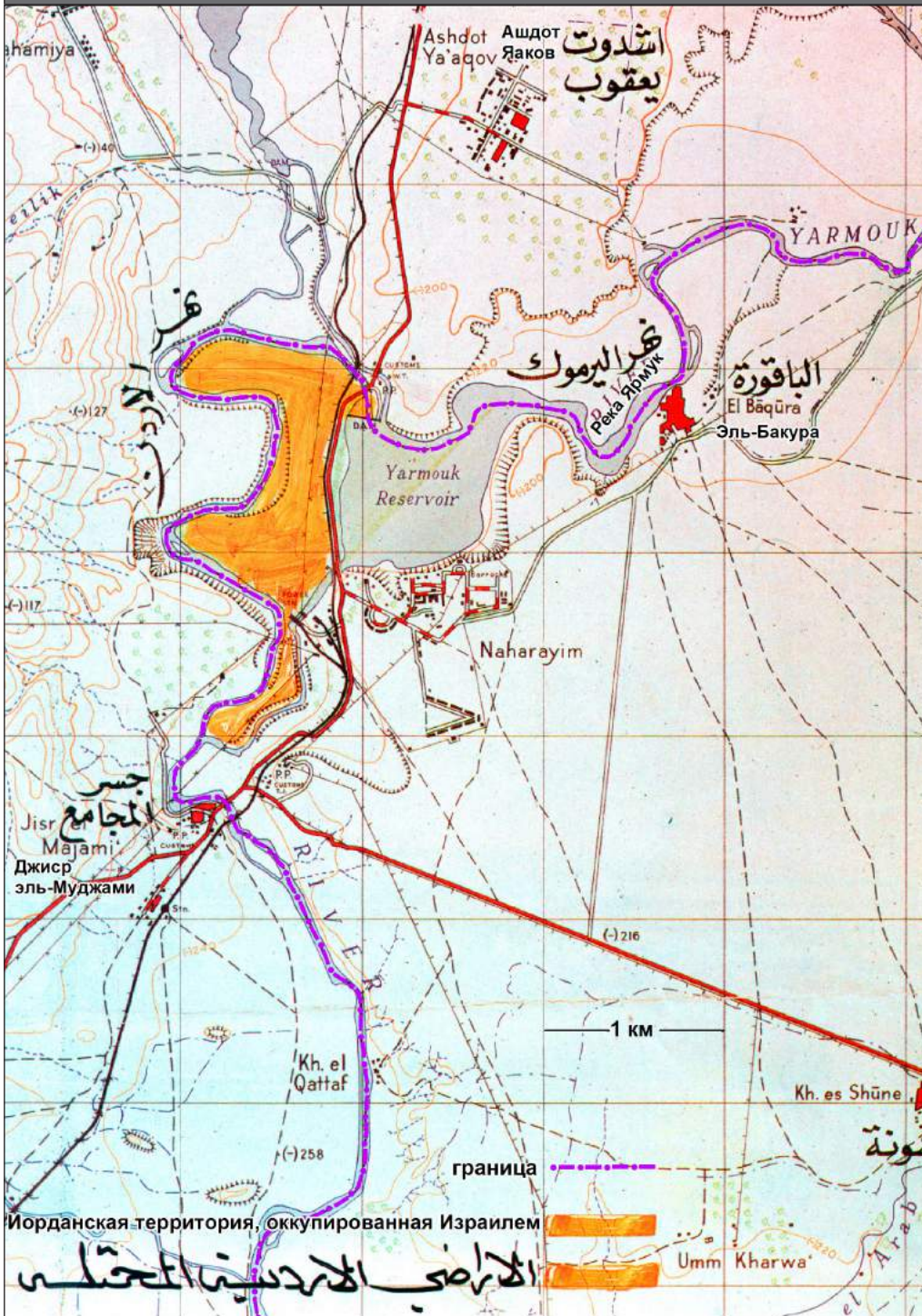
Ситуация на границе оставалась спокойной до 1946 года, когда сионистские ополченцы взорвали мосты на реке Иордан, чтобы не допустить воссоединения арабского подкрепления с палестинцами.⁸² 3 июня 1946 года сэр Алек Киркбрайд, представитель Великобритании в Аммане, обратился в Лондон с письмом, в котором просил дать указания относительно территориальной целостности Трансиордания, поскольку сионистские планы становились все более угрожающими. Киркбрайд отметил, что "пока обе страны [Палестина и Трансиордания] были частью одной и той же [британской] подмандатной территории, нынешнее соглашение отвечало всем практическим потребностям, но теперь, когда Трансиордания стала независимой, положение должно быть

79 См., пункт 12 Соглашения о добрососедстве, В ad-Deeb, сноска выше 75, стр. 76-77.
80 Притязания Израиля освещены в: David Eshel, The Israel-Lebanon Border Enigma, Даремский Университет, Вестник Белорусско-Российского университета, зима 2000-2001. Пограничные пункты,

деревни, блокгаузы построены по данным Карт Геодезической службы Палестины в масштабе 1:20,000.
81 Обзор представлен в Mary C. Wilson, King Abdullah, Britain and the Making of Jordan. Кембридж: Издательство Кембриджского университета, 1987, стр. 53.

82 Письмо А. Киркбрайда Эрнесту Бевину, Министру иностранных дел, от 28 июня 1946 года, в Toye and Seay, том 1, сноска выше 41, стр. 433.

Карта 1.9: Карта с изображением Эль-Бакуры, Нахарима, Джиср эль-Муджами, согласно приложению к Мирному договору между Иорданией и Израилем 1994 г.



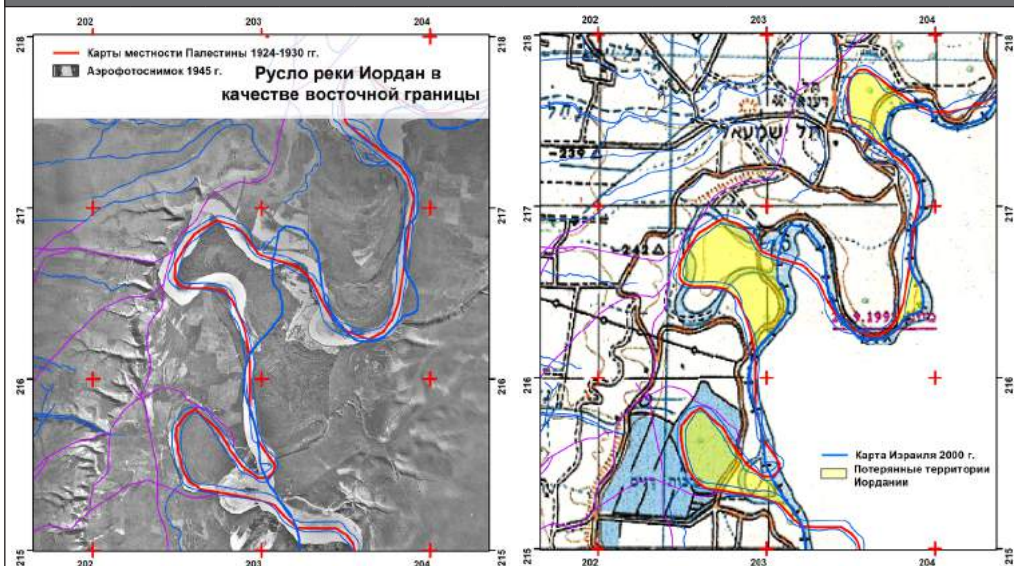
упорядочено”⁸³.

В качестве предупредительной меры Киркбрайд уже заключил соглашение с Верховным комиссаром Великобритании в Палестине о необходимости демаркации границы.⁸⁴ 5 мая 1946 года⁸⁵, Британские директора маркшейдерского бюро в Иерусалиме и Аммане, А.П. Митчелл и Г.Ф. Уолпол подписали соглашение, определяющее точку границы на берегу залива Акаба в двух милях (3,2 км) к западу от самого западного дома в городе Акаба. В дальнейшем граница проходила прямо на север, до пересечения с тальвегом (средней нижней точкой) Вади-эль-Араба. См. **Карту 1.8**. Таким образом, оба берега Вади-эль-Араба у Акабы оказались на территории Палестины. После этого граница проходила по центру Вади-эль-Араба как природному физическому ориентиру.

Граница между Палестиной и Трансиорданией оказалась источником постоянных споров после создания Израиля в 1948 году. Помимо столкновений на линии перемирия в Палестине (см. Соглашения о перемирии, раздел 3.2), между Иорданией и Израилем существовало четыре спорные области: (1) Эль-Бакура или Джиср эль-Муджами; (2) пограничная линия вдоль реки Иордан; (3) Вади-эль-Араба; и, (4) земли, которые, как заявлялось, выкупались евреями у почетных жителей Трансиордании.

Вопрос Эль-Бакуры возник в 1927 году, когда сионистский инженер Пинхас (Петр) Рутенберг, приехав из Украины в Палестину в 1919 году, получил разрешение правительства мандатария на приобретение 6 000 донумов на пересечении рек Иордан и Ярмук.⁸⁶ Он также получил лицензию на строительство электростанции. Эта земля, находясь на территории Трансиордании, использовалась Электрической корпорацией Палестины, сионистским предприятием, основанным Рутенбергом в 1923 году. Часть железнодорожных путей от города Бейсан до села Самэк на Тивериадском озере протяженностью 4 километра пересекала эти земли, прежде чем снова войти на территорию Палестины. Этот район включал водохранилище Ярмук, телеграфную линию, таможенное управление, посадочную полосу и пост пограничных войск Трансиордании. Впоследствии Рутенберг понял, что ему не нужно 6.000 донумов, и вместо того, чтобы вернуть ее правительству, продал землю еврейским колонизаторам.⁸⁷ Позже на этой земле было построено сионистское поселение Нахарайм. См. **Карту 1.9**.

Карта 1.10: Карта с примером изменения русла реки Иордан.



Примечания: Карта и фото (выше) отражают отсутствие изменений примерно в течение 20 лет (1924-1945). Значительные изменения, произошедшие в период (1967?-2000 гг.) и приведшие к потере земель Иордании, отображены ниже.

Летом 1950 года Израиль занял Джиср эль-Муджами, ведущий к Эль-Бакуре, опираясь на утверждение, что оба эти района находятся на израильской стороне Линии перемирия.⁸⁸ Иорданское Хашимитское Королевство (т.е. Трансиордания и палестинская территория Западного берега, аннексированная Иорданией в 1950 году) обратилось к Великобритании, Франции и США на основании Англо-Иорданского договора 1946 года⁸⁹ и Трехсторонней декларации 1950

⁸³ Там же., стр. 440.

⁸⁴ Письмо Киркбрайда, резидента Великобритании в Аммане, Верховному комиссару Трансиордании в Иерусалиме, от 2 октября 1945 года, в *Toye and Seay*, том 1, сноска выше 41, стр. 395.

⁸⁵ Там же., стр. 413.о.

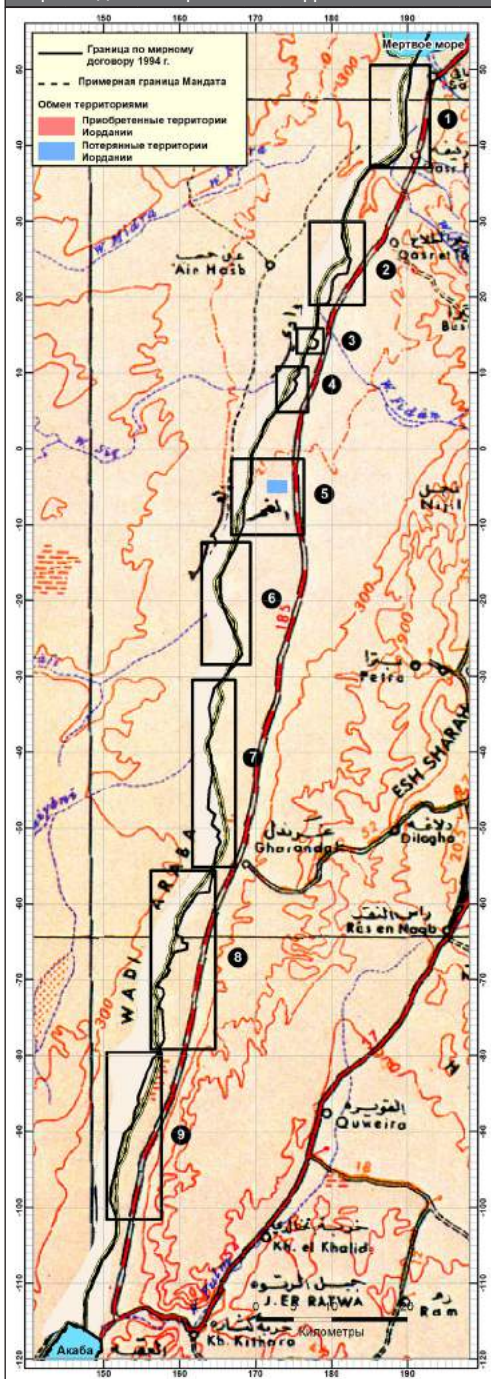
⁸⁶ Wilson, сноска выше 81, стр. 100.

⁸⁷ Там же., стр. 105.

⁸⁸ Ежемесячный отчет о ситуации в Иордании за сентябрь 1950 года, 1 октября 1950 года из Британской миссии, Амман в *Toye and Seay*, сноска выше 41, том 2, стр. 669-770.

⁸⁹ Wilson, сноска выше 81, стр. 148.

Карта 1.11.00: Карта обмена территориями между Иорданией и Израилем в Вади-эль-Араба в рамках Мирного договора между Иорданией и Израилем 1994 года на основе данных доступных карт с 9 детализированными фрагментами



года.⁹⁰ Оказалось, что ни Договор, ни Декларация Иордании не помогли. Эта проблема на протяжении половины столетия все еще оставалась источником частых трений и народного недовольства. Лишь с подписанием Мирного договора 26 октября 1994 года между Израилем и Иорданией спор был официально разрешен.⁹¹ Согласно Договору, гражданам Израиля в Нахараиме, посетителям, работникам и служащим разрешено беспрепятственно пересекать границу Иордании. Они также освобождались от налогов и пошлин. Израильская полиция вправе входить на эту территорию по своему усмотрению. Израильские законы действительны в Нахараиме. При наличии оружия доступ жителям Иордании на эту территорию запрещался. В свою очередь, Израиль признает (недействительный) суверенитет

Иордании на этой территории.

Второй спорной зоной была граница вдоль реки Иордан от Тивериадского озера до Мертвого моря. Согласно Израильско-иорданскому мирному договору от 1994 года, «если русло реки Иордан изменится в силу [исключительно] природных причин, Иорданская граница последует за новым руслом».⁹² В иных обстоятельствах, «граница останется неизменной, при отсутствии иных соглашений».⁹³ В нашем исследовании для проверки вышесказанного мы сравнили карты 1924 года вестника Survey of Palestine с аэрофотоснимками, сделанными Королевскими военно-воздушными силами (BBC) Великобритании в 1945 году для нескольких локаций. См. Карту 1.10. В течение этого периода (1924-1945 гг.) каких-либо заметных изменений в течении реки не произошло. В то же время, если сравнить старую границу с течением реки по картам Израиля 1998 года, река протекает кратчайшим путем, и по сути это означает, что Израиль/Палестина выигрывают в территориальном плане, тогда как Иордания территорию теряет. Носило ли это явление природный или антропогенный характер, понять без надлежащего расследования не представляется возможным.

Третьей оспариваемой территорией являлась Вади-эль-Араба. После подписания 24 февраля 1949 года Соглашения о перемирии с Египтом, ограничивающего присутствие израильских войск горизонтальной линией между Беэр-Шевой и демилитаризованной зоной эль-Ауджа (Ницана), две израильские колонны пересекли эту границу и продвинулись к Акабе и Умм-Рашрашу (на месте которого позже был построен Эйлат). Одна колонна продвинулась через центральную часть Негева, вступив на египетскую территорию в районе Табы. Маршрут второй пролегал вблизи Вади-эль-Араба. Колонны водрузили знамя Израиля в Умм-Рашраше 10 марта 1949 года. Таким образом, Израиль захватил 7000 кв. км южной Палестины без единого выстрела со стороны Египта или Иордании (на тот момент Трансиордании), двух соседних с Палестиной государств. Эта оккупация стала явным нарушением двух резолюций Совета Безопасности от 4 и 16 ноября 1948 года и Соглашения о перемирии с Египтом. Никаких соглашений о перемирии в отношении этой оккупации не существует. Она также поставила в неудобное положение правительство Иордании, которое в то время обсуждало соглашение о перемирии с Израилем на острове Родос, а также его войска под протекторатом Великобритании, которые не сопротивлялись этой оккупации, хотя британские войска в Акабе находились в пределах видимости Умм-Рашраша.

Израильская экспансия в арабские земли на этом не прекратилась. Израильцы возвели новую дорогу вдоль Вади-эль-Араба («Дорога в Эйлат») далеко вглубь территорию Иордании. По сообщению Иордании в адрес Смешанной комиссии по перемирию (МАС) 1951 года, в «зоне Вади-эль-Араба между пунктами К.74 и К.78» Израиль нарушил границы иорданской территории протяженностью «4,7 км в длину и 500 м вглубь» вдоль Вади-эль-Араба в пределах координат 164.351, 957.211 (-42.789) и 165.456, 952.800 (-47.200).⁹⁴ Таким было заключение совместной исследовательской

группы представителей Иордании и Израиля в сопровождении наблюдателей ООН по результатам обследования, проведенного примерно в конце 1950 года. Израиль пересек старую дорогу вдоль Вади-эль-Араба, открывавшая Иордании путь в Акабу как минимум на протяжении предыдущих 30 лет, и вторгся в территорию Иордании. Эта территория принадлежит Иордании согласно точкам триангуляции на картах масштаба 1:100000. Израиль отказался признать эти карты или общепринятую практику, согласно которой граница совпадает с серединой или тальвегом Вади, что также подкрепляется Указом Совета от 1922 года, и настаивал на признании карт меньшей точности масштаба 1:250000.⁹⁵

Впоследствии британские офицеры отправили отчет по этому спору своему начальству. Отчет, который был передан в Лондон и представлен в виде Ноты, раскрывает обстоятельства проблемы.

Этот инцидент в Вади-эль-Араба подчеркивает два реальных определяющих ситуацию фактора: (1) Смешанная Комиссия по перемирию абсолютно бессильна и не может предпринять ничего, что было бы неудобно Израилю. (2) Евреи в военном отношении сильнее Иордании и твердо намерены в любой момент вместо переговоров перейти к диктаторству. Когда же правда явно не на их стороне, как в случае с Вади-эль-Араба, они переходят к угрозам и открытым вызовам.⁹⁶

Вторжения на территорию Иордании не прекращались. Но после оккупации Западного берега, Синайского полуострова и Голанских высот в 1967 году они приняли огромные масштабы. В период с 1968 по 1970 год израильская армия под руководством Шарона овладела большой территорией, оцениваемой в 344 кв. км, - ее общая протяженность составляла 100 км, а максимальная глубина - 8,5 км.⁹⁷ В последующие годы, вплоть до середины 1990-х годов, Израиль устанавливал гарнизоны на иорданской земле в аграрных хозяйствах и вокруг них, перекачивая воду из скважин, вырытых на территории Иордании.

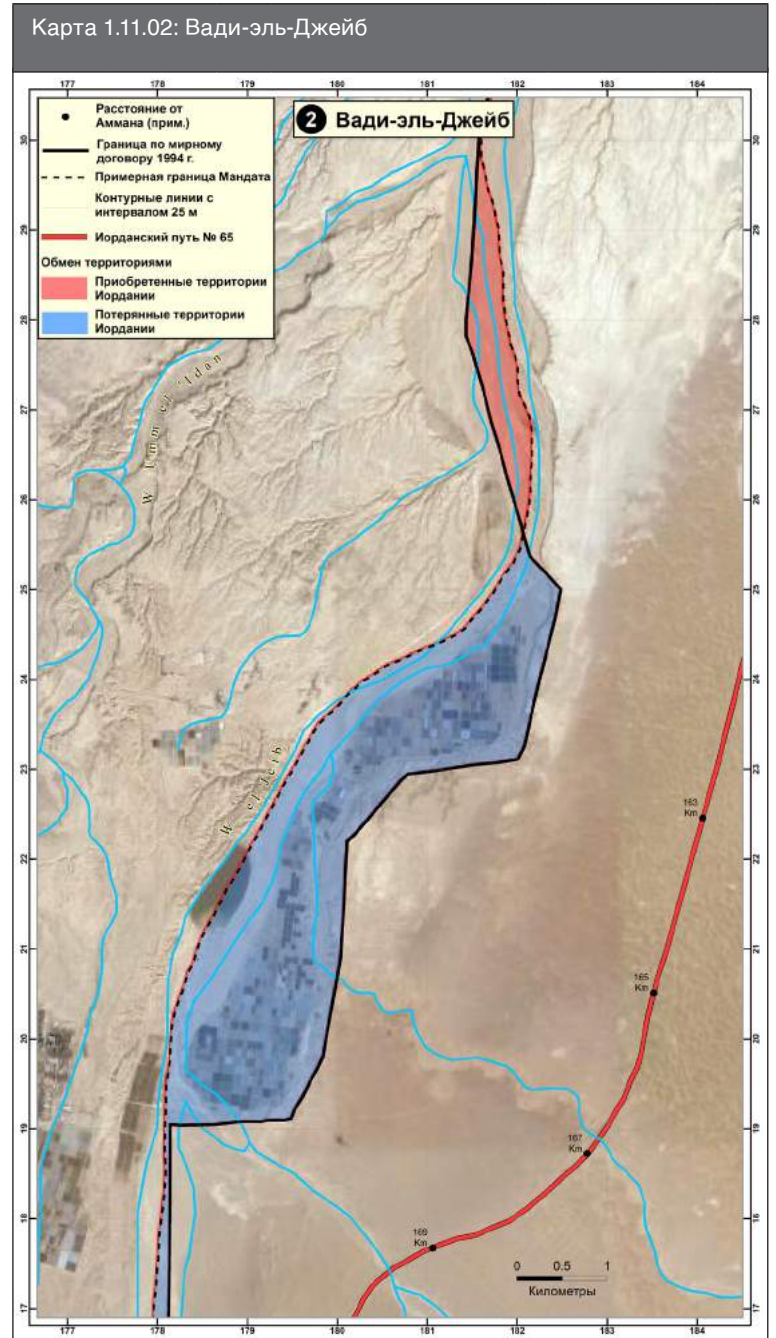
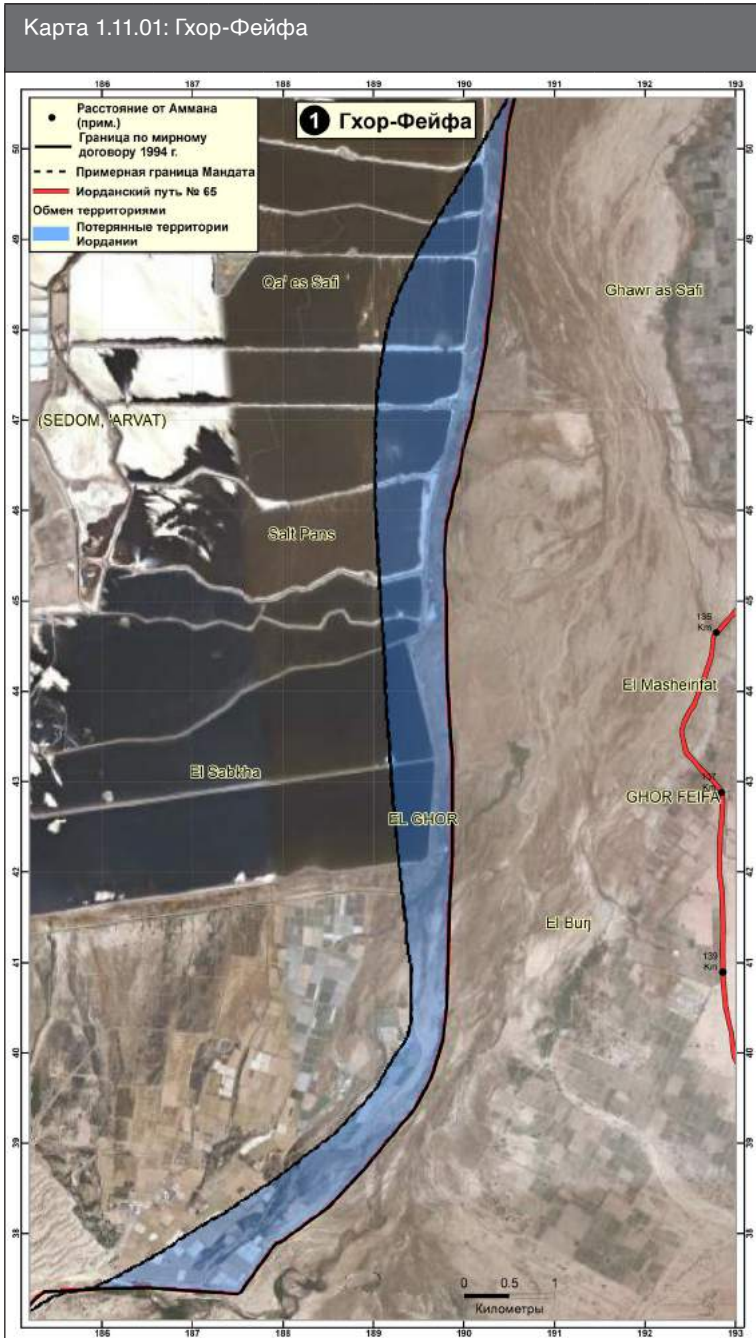
26 октября 1994 года в Вади-эль-Араба Иорданией и Израилем был подписан Мирный договор 1994 года, включающий вопрос нарушения Израилем границ, что явилось достаточно грамотным решением. Согласно Договору, Израиль сохранит эти аграрные хозяйства как территорию Израиля, а Иордания получит «компенсацию» в виде равного доступа в Вади-эль-Араба с палестинской стороны.⁹⁸ На смену прежней плавной границе палестинского Мандата появилась кривая с резкими изгибами в угоду требованиям Израиля. По оценкам Фишбаха, Иордания таким образом восстановила утраченные 344 кв. км.⁹⁹ Последующие карты демонстрируют иную картину.

Обмен территориями в рамках Договора отражен на **Карте 1.11.00** и 9 детализированных фрагментах. На этой карте и последующих детализациях границы подмандатной Палестины перенесены с карт Survey of Palestine масштаба 1:100.000 и в целом соответствуют тальвегу Вади-эль-Араба. Эта граница Мандата воспроизведена на израильских картах 1952 года. Указанная новая граница (1994

90 Tessler, *сноска выше* 27, стр. 275. Декларация была подписана тремя крупными державами для поддержки любой стороны на Ближнем Востоке, подвергшейся агрессии с другой стороны, что могло бы повлиять на исход войны 1948 года.
91 Мирный договор между Государством Израиль и Иорданским Хашимитским Королевством, 26 октября 1994 года, Статья III, Параграф 8, и Приложение 1(b).
92 Мирный договор между Государством Израиль и Иорданским Хашимитским Королевством, Статья 3, Параграф 5, *сноска выше*

91.
93 Там же.
94 Протокол 47-го заседания МАС, состоявшегося 6 февраля 1951 года, цитируется в: Израиль: Boundary Disputes with Arab Neighbours, 1946-1964, Toye and Seay (ed.), Архивные издания, 1995, *сноска выше* 41, том 5, стр. 291.
95 См., Note on the Situation on the Israeli-Jordanian Demarcation Line, 12 февраля 1951 г. Toye and Seay, том 5, *сноска выше* 41, стр. 460-464.
96 Там же., стр. 461.

97 Michael R. Fischbach, Settling Historic Land Claims in the Wake of Arab-Israeli Peace, 27 *Journal of Palestine Studies* 1 (1997), стр. 42, стр. 38-50.
98 Мирный договор между Государством Израиль и Иорданским Хашимитским Королевством, Статья 3, Параграф 9 и Приложение I (c), *сноска выше* 91.
99 Fischbach, *сноска выше* 97, стр. 44.



года) проведена по израильским (в масштабе 1:50.000 от 2000 года) и иорданским картам, опубликованным в качестве общего пояснения к Договору, но не получившим широкого распространения.

На иорданских картах была отражена территория с проволочным ограждением, подконтрольная Израилю до заключения Договора. Эту территорию можно разделить на две части (1) сектор площадью 311,4 кв. км, примерно 68 км длиной и 4,5 км шириной в рамках координат +18.00 и - 48.00 северной широты, и (2) сектор площадью 60,5 кв. км, примерно 20 км длиной и 3 км шириной в рамках координат -58.00 и - 80.00 северной широты. Общая площадь составляет 371,90 кв. км, что несколько превышает упомянутые выше 344 кв. км. Однако доказательства того, что эта территория была под полным контролем и использовалась израильтянами, отсутствуют. Это всего лишь показатель масштабов вторжения Израиля на территорию страны.

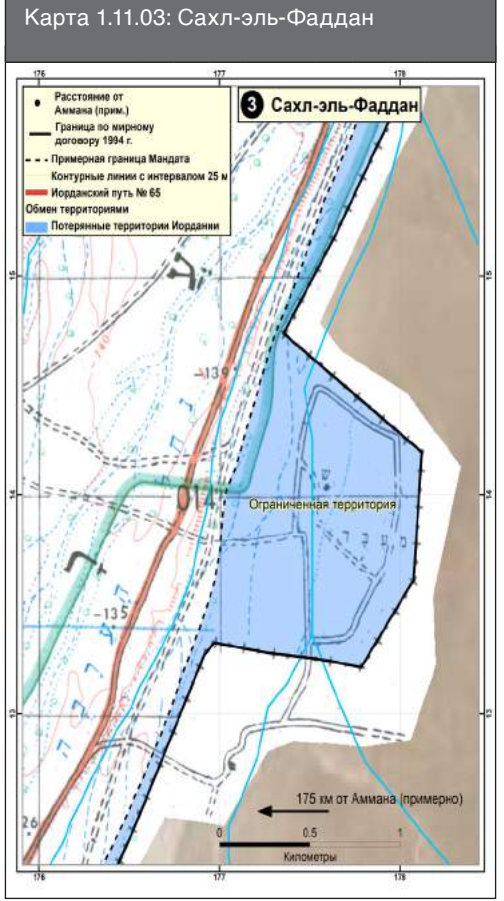
Однако не подлежит сомнению факт обмена территориями между старой границей Мандата и новой границей по Договору, обозначенной на карте 1.11.00. Общая площадь территории, потерянной Иорданией и аннексированной Израилем, составляет 52,39 кв. км и включает израильские аграрные хозяйства, гражданские и военные объекты. В свою очередь, Иордания получила 35,01 кв. км в Палестине, не эквивалентных по ценности или значимости. Чистые потери для Иордания

составляют 17,39 кв. км. Следующие девять фрагментов в увеличенном масштабе отображают детали территориального обмена.

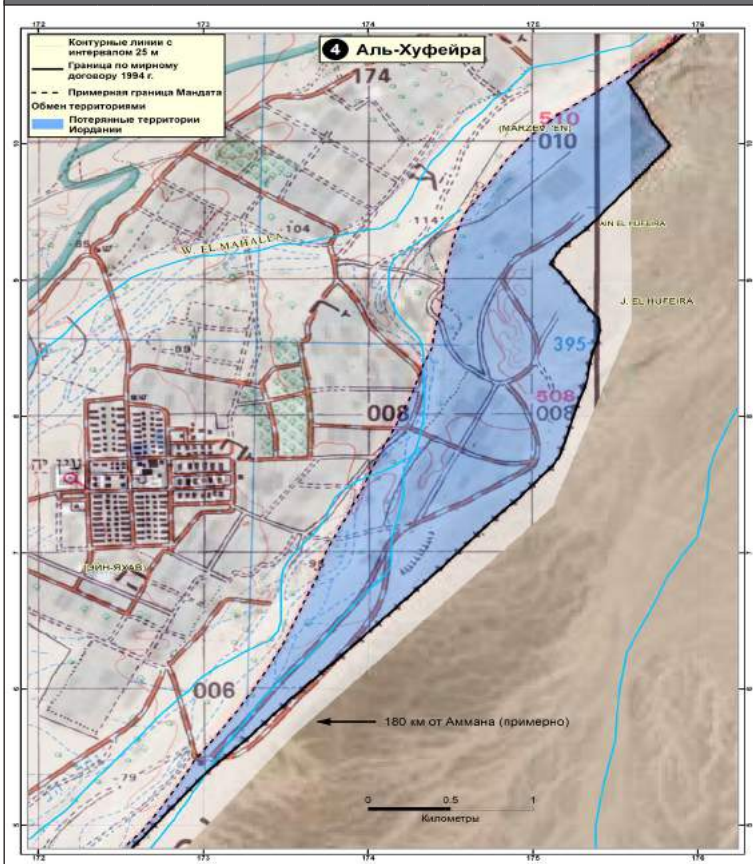
Фрагмент 1.11.01 представляет территории в Каэс-Сафи, Эль-Сабха и Гхор-Фейфа, включая солончаки, потерянные Иорданией. Фрагмент 1.11.02 представляет аграрные хозяйства в Вади аль-Джейб вблизи Сулеймани, аннексированные Израилем, и земли, полученные Иорданией. Также отображается примерное расстояние вдоль пути от Аммана до Мертвого моря и затем по пути № 65.

Фрагмент 1.11.03 отображает проекцию ограниченной территории, отнесенной к Израилю, в точке К.174 от Аммана. Фрагмент 1.11.04 отображает Айн аль-Хуфейру в устье Вади эль-Махалла, на расстоянии порядка 180 км от Аммана. На этом месте был основан мошав Эйн-Яхав. Его расширение вглубь Иордании было отнесено к Израилю.

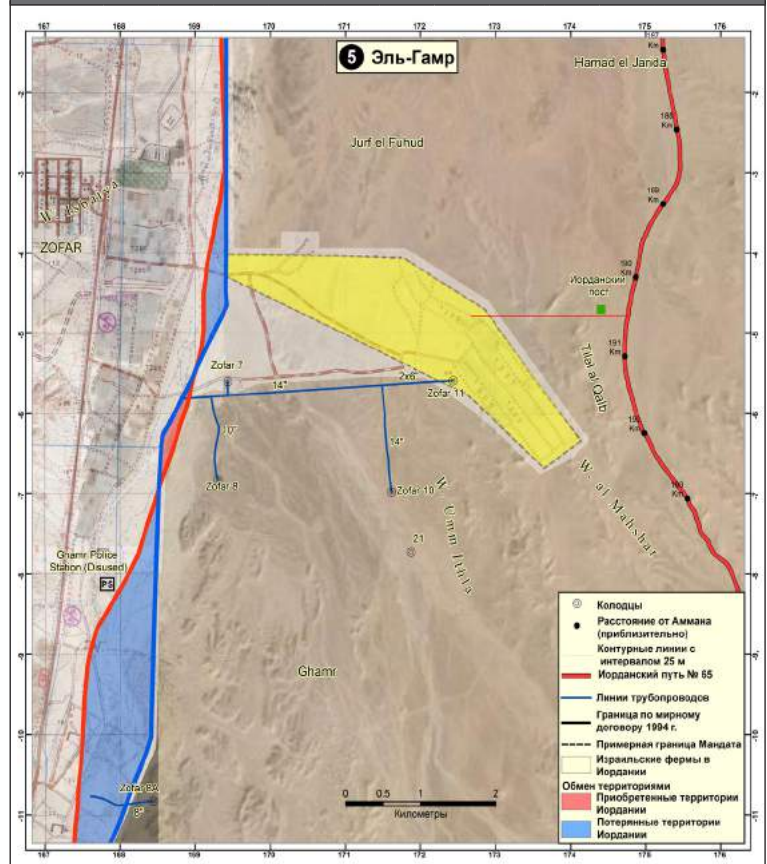
Фрагмент 1.11.05 посвящен обмену территориями, но акцентирует расположение скважин, вырытых на территории Иордании, в Эль-Гамре (поселение Цофар). Территория, на которой расположены израильские аграрные хозяйства и скважины, находится под суверенитетом Иордании, но, как и в Эль-Бакуре, израильтяне могут беспрепятственно содержать фермы и эксплуатировать скважины на площади примерно 30,6 кв.км, включая 4,3 кв.км хозяйств, углубляющихся в Иорданию на



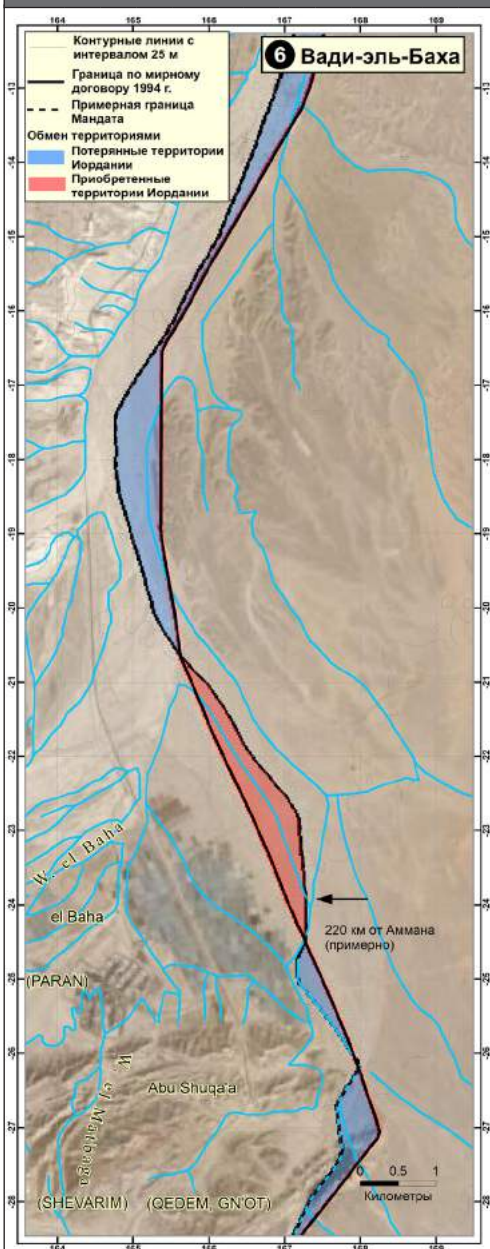
Карта 1.11.04: Аль-Хуфейраа



Карта 1.11.05: Эль-Гамр



Карта 1.11.06: Вади-эль-Баха



расстояние 5 км.

Согласно Мирного Договора (Статья 6: Водные ресурсы, Приложение II, Статья IV):

Абзац 1: "... Некоторые скважины, пробуренные и используемые Израилем, а также связанные с ними системы находятся на иорданской стороне границы. Эти скважины и системы находятся под суверенитетом Иордании. Израиль сохранит право пользования этими источниками..."

Абзац 3" "Израиль может нарастить уровень забора воды из скважин и систем в Иордании максимум на 10 миллионов кубических метров (млн м3) ежегодно сверх показателя, приведенного в пункте 1 выше..." [Выделено автором]

Иордания прокомментировала ситуацию следующим пояснением:

"Мы нарастили наши водные ресурсы мирным путем. В дополнение к ограничению Израиля от [всех] вод Ярмука, в рамках Договора Иордании дополнительно отводилось 50 млн. куб. м водных ресурсов. За год мы должны совместно с Израилем найти эти ресурсы. Нам удалось достичь договоренности в части обмена водными ресурсами, в результате которой Израиль забирает 10 млн. куб. м воды низкого качества в Вади-эль-Араба, нам же будет отведено такое же количество воды со строящегося израильского опреснительного завода по факту его запуска. До того момента мы будем получать воду из Тивериадского озера."¹⁰⁰

На фрагменте 1.11.06 представлен результат обмена территорией к западу от Петры на расстоянии около 220 км от Аммана. Из этого и других фрагментов становится понятным, что

земли, отошедшие к Иордании, пустынные, не культивированы и не заселены иорданцами.

Фрагмент 1.11.07 (Эль-Риша) четко иллюстрирует этот момент: новая территория Иордании ограничена недоступными и не возделываемыми горными вершинами. И наоборот, фрагмент 1.11.08 содержит израильские аграрные хозяйства, заходящие вглубь Иордании на территории Байян / Накб Тураба, в 40 км к северу от Акабы. Фрагмент 1.11.09 - еще один пример территории, полученной Иорданием в Палестине, но не используемой, хотя она лежит всего в 15 км к северу от Акабы, богата водными ресурсами и обеспечена коммуникацией с подъездным путем № 65 в радиусе менее 1 километра от дороги.

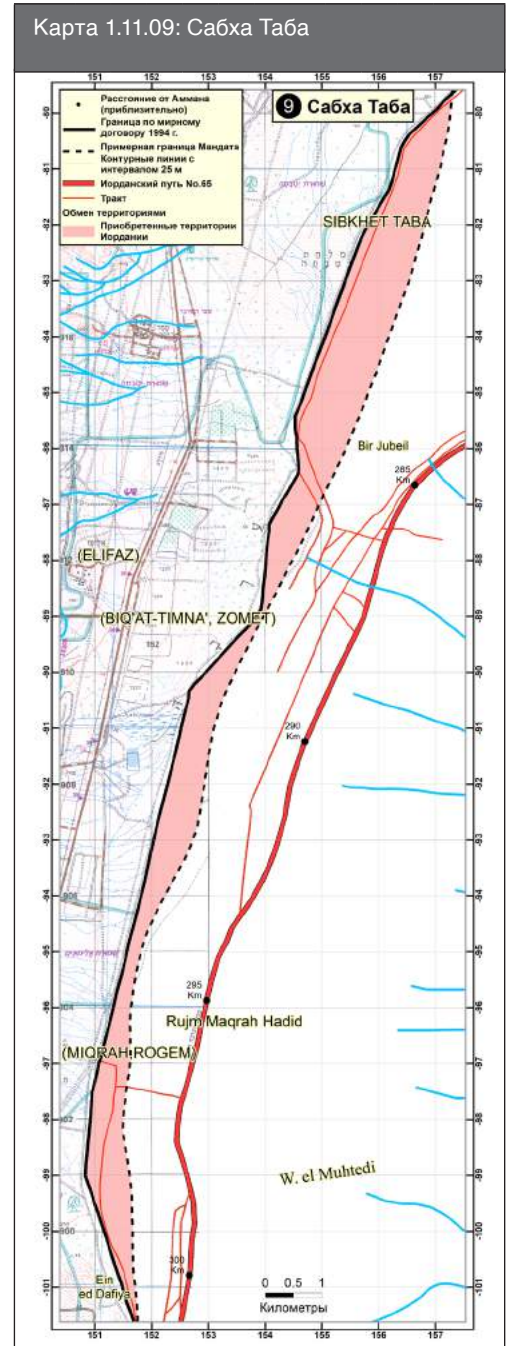
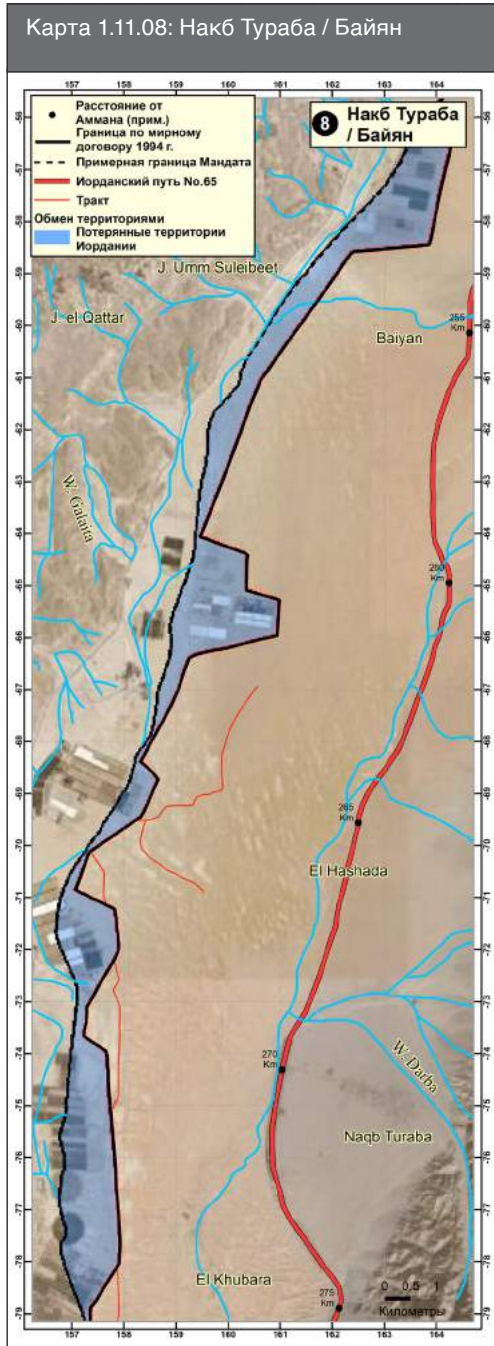
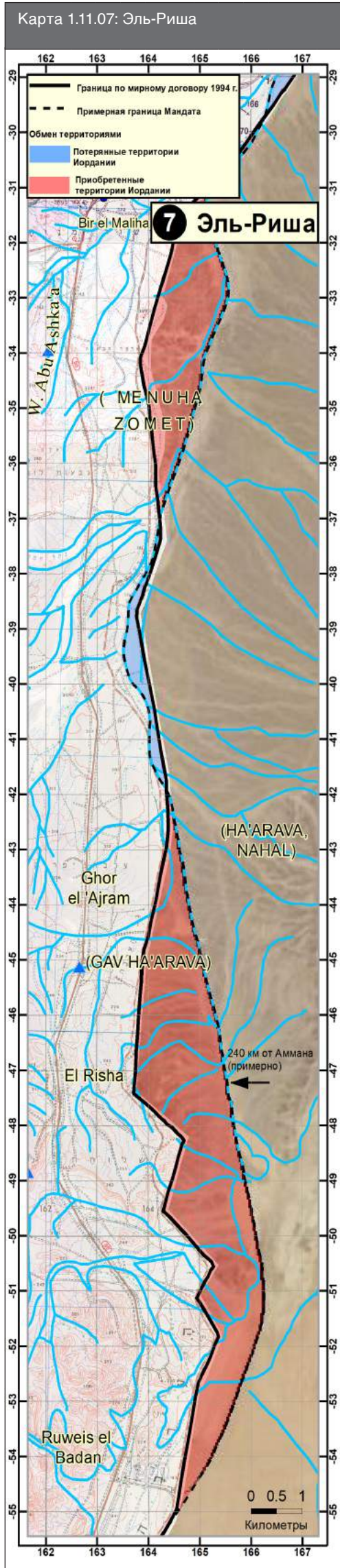
Наконец, пограничные споры между Израилем и Иорданием возникли по поводу территорий, которые, по утверждению евреев, были выкуплены или арендованы в первой половине 1930-х годов у почетных жителей Трансиордании. Британские отчеты того периода изобилуют сообщениями об активных действиях Еврейского агентства и Еврейского национального фонда в части приобретения или аренды земель, главным образом, с восточной стороны реки и Мертвого моря, - напрямую либо через арабских посредников и представителей. Эти и другие отчеты указывают на то, что почетные жители Трансиордании были заинтересованными лицами; они охотно заключали подобные сделки и часто встречались с евреями в Палестине.¹⁰¹

По заявлениям евреев, договоры аренды или опционы на десятки тысяч донумов были заключены по следующим локациям: Хаур аль-Кибид, Хаур аль-Кафрейн, Хаур Нимрин, Завр аль-Каттар, Айн Хуммар, Циция, Джиза, Баразин, Гор-эс-Сафи и Удейсса, к югу от реки Ярмук.¹⁰²

100 Munther Haddadin, *Peace on Yarmouk: Confrontation and Negotiations, 1967-2000*, [на арабском], б. и., 2007, стр. 251-252.
101 См. пример: Отчеты британского

резидента в Аммане Ч.Ф.Кокса в Лондон от 7 марта 1932 года по 3 марта 1936 года, стр. 340, 402, 407, 420, 438, 482, 542, 545, 586, 587, 598, 599, 613, 622 и 697 в: Robert L.

Jarman(ed.), *Political Diaries of the Arab World: Palestine and Jordan*, Cambridge: Архивные издания, 2001, том 2 1924-1936.
102 Wilson, *сноска* выше 81, стр. 105-110.



Британское правительство через своего представителя, резидента Великобритании, высказалось против сделок такого рода, поскольку они представляют собой риск "для безопасности и доброй воли народа".¹⁰³ Ни одна из этих сделок не была проведена через Земельный кадастр¹⁰⁴, хотя неоднократно предпринимались попытки получить официальное разрешение и регистрацию. Недавние исследования показали, что такие сделки в государственных документах отсутствуют.¹⁰⁵ Каким образом был урегулирован этот вопрос, неизвестно.

В итоге получается, что в рамках вышеописанного урегулирования Израиль фактически приобрел больше территорий. Например, в Статистическом Ежегоднике Израиля, выпускаемого Центральным статистическим бюро на ежегодной основе, отмечается увеличение официальной площади Израиля на 192 кв. км сразу после заключения Мирного договора 1994 года. В материалах Ежегодника указывается, что эти территориальные изменения были обусловлены Мирным договором между Израилем и Иорданией.¹⁰⁶ **Более подробные сведения представлены в Таблице 4.10 Изменение территории Израиля.**

В отличие от Египетско-израильского мирного договора, мирный договор Иордании и Израиля не содержал конкретного упоминания или оговорки о правах палестинцев на землю к западу от реки Иордан на Западном берегу.

Мирный договор Иордании и Израиля в большей степени сказывается на правах палестинцев, поскольку Западный берег (20% территории Палестины, не оккупированной Израилем в период с 1948 по 1967 годы) в течение четырех десятилетий находился в ведении Иордании. Значительное число палестинцев проживает в Иордании. Договор не смог должным образом решить этот вопрос.

Договор умалчивает о правах палестинцев на пользование водными ресурсами на Западном берегу (Статья 6: Водные ресурсы). Таким образом, Израиль вел переговоры с Иорданией о правах Иордании на водные ресурсы с негласным пониманием того, что Израиль выступает от имени всей Палестины, включая Западный берег. Действительно, с 1967 года Израиль сохраняет полный контроль над Западным берегом, включая его водные ресурсы. Права палестинцев на воду остаются нереализованными. См. Раздел 4.7 Вода

103 Сох, сноска выше 101, стр. 407.

104 Сох, сноска выше 101, стр. 546.

105 Michael R. Fischbach, *State, Society and*

Land in Jordan, Leiden, Бостон: Brill, 2000, стр. 178-187.

106 См. пример, Таблица 1.1.

Статистический ежегодник Израиля № 50. Иерусалим: Центральное статистическое бюро, 1999, п.1.

и Сельское хозяйство.

Главный же вопрос о возвращении в свои жилища беженцев, многие из которых являются гражданами Иордании, был низведен до темы гуманизма. Статья 8 Договора признала «масштабную человеческую проблему» беженцев и предложила ее решение через «программы ООН и другие согласованные международные экономические программы, касающиеся беженцев и переселенцев, включая помощь в их расселении» (выделено автором). «Поселение» здесь означает переселение их из своих домов. При этом не упоминались соответствующие резолюции ООН, в частности, резолюция ООН 194, призывающая к возвращению беженцев, или признание ООН «неотчуждаемого права на возвращение».

Что касается палестинской территории на Западном берегу, принадлежавшей Иордании (1948-1988 гг.), то абзац 2 Статьи 3 (Международная граница) содержит беглое упоминание следующего характера: «... без ущерба для статуса каких-либо территорий, перешедших под контроль израильского военного правительства в 1967 году» (выделено автором). Эти «территории» не были названы палестинскими. В равной степени не было упомянуто никаких ссылок на Линию перемирия, отделяющую Западный берег от остальной части Палестины, ставшей предметом Израильско-иорданского Соглашения о перемирии 1949 года. См. Раздел 3.2 Соглашение о перемирии.

Кроме того, Соглашение признает израильский статус палестинских земель к западу от Вади-эль-Араба, хотя, как было показано ранее, они были оккупированы позже и в нарушение Соглашений о перемирии с Египтом и Иорданием, чьи войска контролировали периметр и части этой территории до 1949 года.

(d)

Как правило, границы между государствами формируются в результате медленного естественного процесса, занимающего долгий период времени. Народности или этнические группы традиционно разделяют естественные барьеры, такие как моря, реки или горные хребты, или же явные различия в культуре, языке, религии или форме самоорганизации на обширных территориях пустынь или равнин.

Если однородные нации в пределах одной доступной территории разделены насильственно в ходе гражданской войны или враждебной деятельности других стран, зачастую колониального характера, как это было распространено в девятнадцатом веке и первой половине двадцатого века, такой навязанный раздел будет оставаться нестабильным, приводя к войнам, восстаниям или беспорядкам.

История границ Палестины - это история последнего колониального проекта в мире. Первая особенность этих границ заключается в следующем: Все границы были определены иностранными державами. За исключением административной линии между Палестиной и Египтом, согласованной в 1906 году египетским правительством под протекторатом

Великобритании и турецким правительством, управлявшим Великой Сирией, до зарождения сионизма и вторжения Израила в Палестину, все важнейшие восточные и северные границы были определены колониальными державами Великобритании и Франции под сильным влиянием сионистов.

Вторая особенность этих границ заключается в том, что с коренными жителями приграничных или периферийных районов вопрос расчленения их территорий никогда не обсуждался. Их права и интересы не учитывались, за исключением очень незначительных эпизодов, вызванных их волнениями или создаваемыми ими сложностями в выполнении пограничных соглашений. Нет нужды говорить, что, определяя границы таким образом, колониальные державы преследовали лишь собственные интересы. Поэтому недовольства и волнения населения были второстепенным вопросом, с которым эти власти рассчитывали справиться решительно и быстро.

Третья особенность заключается в том, что эти границы были и остаются постоянным источником трений, столкновений и войн на протяжении доброй половины столетия. И напротив, несколько предшествующих столетий не знали ничего подобного, поскольку в огромном, по сути однородном, государстве под исламским и арабским господством границ не существовало.

Четвертая особенность заключается в том, что Соглашения о перемирии, подписанные между Израилем и соседствующими на территории Палестины арабскими странами в 1949 году, оказали такое же влияние на население, как и пограничные соглашения, хотя они не имеют юридической силы как устанавливающие статус международных границ. Они также расчленили города и селения и разлучали семьи. Но защита, теоретически предоставляемая суверенным государством своим гражданам, фактически не существовала. В отличие от пограничных соглашений с Египтом, Сирией и Ливаном, они не предусматривали доступа населения через разделительную линию к своим водным ресурсам, полям, местам поклонения или кладбищам, несмотря на то, что Линия перемирия не являлась границей.

Пятая особенность заключается в том, что Израиль присвоил себе статус правопреемника Палестины без каких-либо правовых оснований. Израиль поднимал споры о расположении границ на всех фронтах, вызывая постоянный антагонизм. Проблема Табы на египетской границе была решена с участием международного арбитража. Граница Иордании, особенно в Вади-эль-Араба, была определена мирным договором, согласованным методом преобладающего большинства, но не по принципу равенства и справедливости. Граница с Ливаном по всей своей протяженности до сих пор не согласована Израилем и опять-таки является источником негативных течений. Расположение территории Мазария-Шабъа в Сирии или Ливане не имело бы никакого значения, если бы не создание этих колониальных границ. Население Голанских высот, с 1967 года и по сей день находящийся под израильской оккупацией, могло бы свободно жить и перемещаться по своей земле, используя

свои водные ресурсы, если бы не создание этих колониальных границ.

Шестая особенность заключается в том, что ни одна из этих границ не выполняла функцию обычной границы, где соседи могут обрабатывать свои земли вплоть до последнего метра отгороженной территории (забор во многих случаях не возводился), обмениваться товарами или как минимум приветствиями через границу, или ездить в соседний магазин через границу, как на границе Швейцарии и Франции. Поскольку границы Палестины являются результатом колониализма и войн, люди с обеих сторон разделены буферной зоной, ширина которой колеблется от 0,5 км до 5,0 км. Именно потому, что эти буферные зоны навязаны военными завоеваниями Израиля, эти территории простираются почти полностью по арабской стороне. Израильский фермер может возделывать последний метр со своей стороны. Чего не сказать о фермере с арабской стороны (за исключением, возможно, ограниченных зон вдоль ливанской границы, возникших как акт неповиновения). Это также относится к Линии перемирия. Крошечный сектор Газа с трудом помещается в выделенной площади, поскольку израильтяне под страхом смерти запрещают палестинским фермерам приближаться к колючей проволоке ближе, чем на 0,5-1,0 км.

Седьмая особенность заключается в том, что принудительное разделение людей на Ближнем Востоке, особенно в Палестине, Иордании, Ливане, Сирии и Ираке, по ограниченному пространству по результатам кампаний Сайкса, Пико, Бальфура и Бена Гуриона, привело к формированию отдельных политических образований и становлению лидеров с различными местными интересами, часто противоречащими интересам всего региона. Это также создало, в меньшей степени, культурную и социальную сегментацию населения региона. Несмотря на состоявшийся или последующий уход колониальных держав, последствия колониальных границ сохраняются еще долгое время. Однако это был лишь краткий период в многовековой истории региона.



2.1

О населении Палестины до 1948 года свидетельствует ряд источников. К ним относятся записи эпохи Османской империи, перепись населения, проведенная Британским правительством в подмандатной Палестине, и статистический сборник по численности населения и земельных владений, подготовленный правительством и опубликованный под названием Village Statistics ().

В Османской империи велся достаточно регулярный и надежный учет населения (*nufus*).¹⁰⁷ Ранние записи Османской империи в части налогообложения содержат полезный и подробный перечень населения, его этнического и социального состава, данные о количестве и размере деревень, а также экономической деятельности в тех частях Палестины, которые в то время входили в Османскую империю. Подробный реестр (*dafter-i-mufassal*) включает население Великой Сирии по состоянию на 1596 год, спустя семьдесят пять лет после подчинения Палестины Османской Империи.¹⁰⁸ В реестр входят 955 палестинских деревень. Лишь 196 из них имеют современные названия, отличные от прежних, или же остаются на сегодня безымянными. С учетом того, что границы Палестины в то время несколько отличались от границ подмандатного периода, количество и названия 759 опознанных деревень по состоянию на 1596 год сопоставимо с 827 (основными) деревнями в 1948 году. Сопоставимость деревень в двух записях за 350 лет весьма примечательна. По данным Османской империи на начало Первой мировой войны, население Палестины (1914-1915 гг.) составляло 722.143 человека, из которых 602.377 были мусульманами, 81.012 - христианами и 38.754 - евреями.¹⁰⁹ Среди еврейского населения 12.332 человек были подданными Османской империи.¹¹⁰ Остальные иммигрировали из Европы.

Британское мандатное правительство также вело достаточно регулярную и подробную статистику

населения. Правительство проводило перепись населения в Палестине дважды: 23 октября 1922 г. и 18 ноября 1931 г. Вторая перепись считалась "очень подробной, проведенной по научным принципам, [которые] дали достаточно полное представление о демографии страны".¹¹¹ Согласно переписи 1931 года, численность населения составила 1.033.314 человек. Несколько скорректированная цифра 1.035.821 учитывала различные прогнозы численности бедуинов и британских войск в стране. Однако по обоим показателям число женщин и детей занижено. С учетом исправления этого недочета, общее население Палестины в 1931 году оценено как 1.054.189 человек, включая 775.181 мусульман, 92.802 христиан, 175.936 евреев и 10.270 "прочих жителей".¹¹² В связи с беспорядками в стране, вызванными еврейской иммиграцией и Второй мировой войной, в дальнейшем перепись населения не проводилась. Однако правительственный Департамент статистики публиковал ежегодные оценки.

Эти данные носили два важных дополнительных недочета: (1) недооценка размера бедуинских кланов в районе Беэр-Шева; и (2) недооценка числа еврейских иммигрантов в Палестине. Ариф аль-Ариф, сотрудник районной администрации Беэр-Шевы, провел первую перепись населения в регионе Беэр-Шева в 1931 году. Однако эта перепись отражала заниженную оценку женского населения и не учитывала бедуинские кланы, проживавшие в недоступных районах. Любопытно, что цифра 1931 года - 66.553 для всех кланов Палестины, то есть Беэр-Шевы и северных районов - оставалась неизменной до окончания срока действия мандата в 1948 году. Никаких поправок на естественный прирост или занижение статистических показателей не делалось. Некоторые правительственные данные отражали уход от проблемы в целом, оперируя лишь понятием "оседлое население". Этот термин никогда не получал четкого определения в правительственных документах. По данным Британского правительства подмандатной Палестины, еврейские иммигранты незаконно въезжали в страну, обходя контрольные

Год	Общее население	Из них: евреев
1922 (Перепись)	752,048	83,790
1923 среднегод.	778,989	89,660
1924 среднегод.	804,962	94,945
1925 среднегод.	847,238	121,725
1926 среднегод.	898,902	149,500
1927 среднегод.	917,315	149,789
1928 среднегод.	935,951	151,656
1929 среднегод.	960,043	156,481
1930 среднегод.	992,559	164,796
1931 (Перепись)	1,033,314	174,606
1932 (31 дек.)	1,073,827	192,137
1933 (31 дек.)	1,140,941	234,967
1934 (31 дек.)	1,210,554	282,975
1935 (31 дек.)	1,308,112	355,157
1936 (31 дек.)	1,366,692	384,078
1937 (31 дек.)	1,401,794	395,836
1938 (31 дек.)	1,435,285	411,222
1939 (31 дек.)	1,501,698	445,457
1940 (31 дек.)	1,544,530	463,535
1941 (31 дек.)	1,585,500	474,102
1942 (31 дек.)	1,620,005	484,408
1943 (31 дек.)	1,676,571	502,912
1944 (31 дек.)	1,796,537(2)	528,702(1)
1945 (31 дек.)	1,871,271(2)	554,329(1)
1946 (31 дек.)	1,952,920(2)	583,327(1)

Источник: *Survey of Palestine*, том 1, Таблица 1, стр.141 и Приложение стр.10. См. также McCarthy Таблица A3-1, стр.65.

Примечания:

1. Пересмотренные показатели де-факто.
2. Численность племен, скорректированная по данным Village Statistics с увеличением на 3,5% ежегодно на 1944-1946 гг.
3. Данные за 1932-1943 гг. включают постоянную цифру 66.553 для всех племен, которая значительно занижена и скорректирована по состоянию на 1944-1946 гг.

пункты, высаживаясь на пляжах ночью, превышая срок нахождения по туристической визе и

107 Полный перечень статистических данных по численности населения в соответствии с источниками Османской империи, европейскими реестрами и переписью правительства Британского мандата, начиная с 1877 года, со статистическими оценками до указанной даты, приведен в книге *Justin McCarthy, The Population of Palestine: Population History and Statistics of the Late Ottoman Period and the Mandate*. Нью-Йорк: Издательство Университета

Колумбии, 1990

108 Всесторонний анализ детального реестра *dafter-i-mufassal* проведен научными сотрудниками. См., к примеру, *Wolf-Dieter Hütteroth and Kamal Abdul Fattah, Historical Geography of Palestine, Transjordan and Southern Syria in the late 16th Century, Selbstverlag der Frankischen Geographischen Gesellschaft*. Эрланген: Университет Эрлангена, 1977, стр. 15.

109 Таблица 1.4D, McCarthy, сноска выше 107 стр. 10.

110 Таблица 1.7, там же., стр. 14. Значение указано для 1912 г. Сионистские источники склонны завышать это число, которое в любом случае очень мало.

111 *Survey of Palestine*, том I сноска выше 3, стр. 160.

112 Таблица 2.14, McCarthy, сноска выше 107, стр. 35.

Таблица 2.2: Население Палестины, включая евреев, с классификацией по подрайонам (общее, сельское) и городам (городское) в соответствии с Переписью 1931 г.

Подрайон 1931	Общее население	В том числе: Евреев	Сельское население	В том числе: Евреев	Города	Городское население	В том числе: Евреев
Газа	94,634	421	67,551	417	Gaza	17,046	1
					Khan Yunis	3,811	3
					Majdal	6,226	
Безр-Шева	51,082	17	48,123	6	Beer Sheba	2,959	11
Яффо	145,502	69,789	47,535	17,016	Jaffa	51,866	7,209
					Tel Aviv	46,101	45,564
Рамла	70,579	8,496	48,908	8,460	Ramle	10,421	8
					Lydda	11,250	28
Хеврон	67,631	135	50,100		Hebron	17,531	135
Вифлеем	23,725	42	14,180	39	Bethlehem	6,815	2
					Beit Jala	2,730	1
Иерусалим	132,661	54,538	42,158	3,316	Jerusalem	90,503	51,222
Иерихон	3,483	243	3,483	243			
Рамалла	39,062	1	34,775		Ramallah	4,287	1
Тулькарм	46,328	666	41,501	648	Tulkarm	4,827	18
Наблус	68,706	10	51,517	4	Nablus	17,189	6
Дженин	41,411	4	38,705	2	Jenin	2,706	2
Хайфа	95,472	23,367	42,245	7,443	Haifa	50,403	15,923
					Shafa 'Amr	2,824	1
Назарет	28,592	3,172	19,836	3,093	Nazareth	8,756	79
Бейт-Шеан	15,123	1,950	12,022	1,862	Beisan	3,101	88
Тверия	26,975	7,785	18,374	2,404	Tiberias	8,601	5,381
Акко	45,142	296	37,245	59	Acre	7,897	237
Цфат	39,713	3,678	30,272	1,131	Safad	9,441	2,547
ИТОГО	1,035,821	174,610	648,530	46,143		387,291	128,467

Источник: *Survey of Palestine*, том 1, Таблицы 7a, b, c, стр.147-149.

Примечания:

1. Цифры включают британские войска (2.500) и приблизительные оценки численности племен. Поэтому итоговые данные несколько отличаются от значений Таблицы 2.1.
2. Обозначение подрайонов по состоянию на 1931 г. В 1944 г. границы подрайонов были несколько изменены. При отсутствии иных указаний, все прочие данные в этой работе приведены для подрайонов 1944 г.

заклучая фиктивные браки. Правительственные оценки называют этих нелегальных иммигрантов населением de facto. По оценкам переписи 1931 года, общее число нелегальных еврейских иммигрантов составляло от 50.000 до 60.000 человек.¹¹³ Оценки Еврейского агентства регулярно превышали данные, предоставленные Департаментом статистики. Эти цифры использовались для обоснования заявлений о создании еврейского государства в Палестине.¹¹⁴

Несмотря на эти расхождения, официальные цифры представляют собой правильное изложение состояния населения Палестины в период Британского Мандата (1922-1948 гг.). В период с 1922 по 1946 год, за счет естественного прироста, арабское население увеличилось в 2,05 раза. Еврейское население увеличилось в семь раз, в основном за счет иммиграции. См. **Таблицу 2.1**. Семьдесят пять процентов (376.415 человек) от общего прироста еврейского населения (499.537 человек) обусловлено иммиграцией. Процентное соотношение евреев к общей численности населения выросло с одиннадцати процентов в 1922 году, сразу после наступления мандатного правления, до тридцати процентов в 1946 году, перед самым уходом британцев из страны. Если бы не иммиграция евреев с момента британской оккупации Палестины в 1917 году, еврейское население, из расчета средних темпов естественного прироста, в 1946 году составляло бы около 90.000 человек. Фактическое число евреев (583.327) в Палестине в 1946 году демонстрирует

дополнительный прирост примерно в 500.000 еврейских иммигрантов и их потомков. Другими словами, число еврейских иммигрантов в период Британского Мандата была эквивалентно 80% мусульманского населения Палестины в 1917 году.

В **Таблице 2.2** представлено общее и сельское население по подрайонам в рамках административных границ 1931 года, а также городское население по обозначенным городам. Границы подрайонов были изменены в 1944 году.¹¹⁵ Палестина была разделена на шесть округов (Галилея, Хайфа, Самария, Иерусалим, Лод и Газа), состоящих из шестнадцати подрайонов, каждый из которых включал несколько городских и сельских единиц. Все данные в этой работе приведены для подрайонов, при отсутствии иных указаний. Определение правительством "городского" и "сельского" населения в Таблице 2.2 не совсем понятно, кроме того, что "городское" население означает жителей перечисленных городов. Несмотря на неточность этих данных, они отражают определенные тенденции. Семьдесят процентов мусульманского населения проживало в деревнях в 1931 году, что на шесть процентов меньше, чем в 1922 году, и указывает на определенную тенденцию к урбанизации. В основном люди переместились в Иерусалим, Хайфу, Яффу и Газу, в меньшей степени - в Хеврон и Наблус. С другой стороны, общее число евреев, проживающих в деревнях, увеличилось с восемнадцати процентов в 1922 году до двадцати пяти процентов в 1944 году. Однако,

Таблица 2.3: Иммиграция евреев в Палестину (1920-1945 гг.)

Год	Разрешенное число еврейских иммигрантов
1920	5,514
1921	9,149
1922	7,844
1923	7,421
1924	12,856
1925	33,801
1926	13,081
1927	2,713
1928	2,178
1929	5,249
1930	4,944
1931	4,075
1932	9,553
1933	30,327
1934	42,359
1935	61,854
1936	29,727
1937	10,536
1938	12,868
1939	16,405
1940	4,547
1941	3,647
1942	2,194
1943	8,507
1944	14,464
1945	12,751
1946	7,851
ИТОГО	376,415

Источник: *Survey of Palestine*, том1, Таблица 1, стр.185 с Приложением; и McCarthy, Таблица А9-1, А9-2, стр.171.

Примечания: Цифры включают разрешенную иммиграцию и въезжающих с туристической целью с последующей регистрацией в качестве иммигрантов. Данные не включают нелегальных/тайных иммигрантов.

несмотря на этот рост, "еврейская община носила в основном городской статус, около двух третей всех жителей проживали в четырех крупных городах: Тель-Авив, Иерусалим, Хайфа и Яффа."¹¹⁶ Всплеск среди еврейского сельского населения можно объяснить сионистской политикой колонизации, сосредоточенной на развитии коллективных хозяйств (кибуц), где иммигрантов расселяли для возделывания земель.¹¹⁷

Еврейская иммиграция является главной составляющей проекта сионистов. "Национальный дом", обещанный Бальфуrom в Палестине, в конечном итоге должен был стать государством. Государству нужны были граждане. Ему была нужна рабочая сила для возделывания и застройки полученных или приобретенных земель. Прежде всего, ему нужны были молодые, сильные и устремленные люди, которые стали бы его боевым центром, для защиты и наращивания небольшой базы, сформированной под британским колониальным правлением. **Таблица 2.3** отражает "дозволенную" еврейскую иммиграцию в период действия Британского Мандата. В период пребывания у власти Герберта Сэмюэла иммиграция выросла с 5.514 человек в 1920 году до 33.801 человека в 1925 году. В дальнейшем по разным причинам иммиграция сокращалась вплоть до 1933 года, когда в Палестину иммигрировал большой

113 *Survey of Palestine*, сноска выше 3, том 1, стр. 210.

114 Там же, стр. 163.

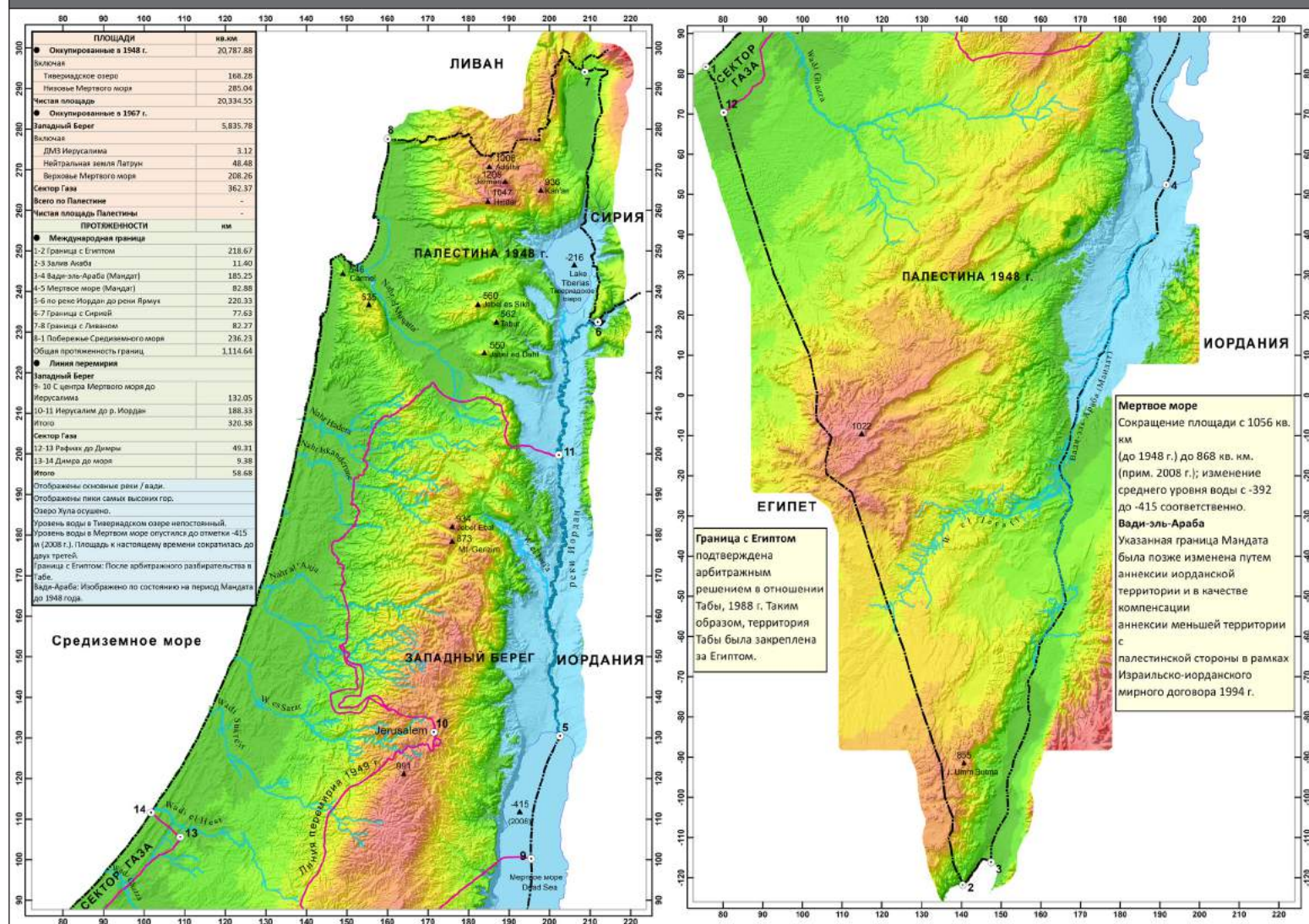
115 Постановление об административных дивизионах (поправка) 1945 года, Вестник Палестины №. 1415, 7 июня 1945 г.

116 *Survey of Palestine*, том I сноска выше 3, стр. 158.

117 С тех пор ситуация кардинально изменилась. Сегодня население кибуцев сокращается. В 2002 году сельское население Израиля составляло 10 процентов численности евреев. Жители кибуцев

насчитывали всего два процента от еврейского населения Израиля или 1,6 процента от общего населения страны. Таблица 2.6. *Statistical Abstract of Israel*, № 54. Центральное статистическое бюро (2003).

Карта 2.1: (а,б) Основные особенности рельефа, площади и протяженности Палестины



поток евреев из Европы. Максимальное число иммигрантов за всю историю Мандата составило 61.854 в 1936 году, что в 11 раз превышало первый поток 1920 года.

2.2

Уникальной Палестины состоит в большом разнообразии рельефа на небольшой территории, от прибрежной равнины до центрального горного хребта, заканчивающегося провинцией аль-Гор в долине реки Иордан, где находится самая низкая точка на земле - Мертвое море.

Палестину можно разделить на семь географических регионов:

- Приморская низменность:** простирается на север от египетской границы и заканчивалась у горы Кармил, к югу от Хайфы;
- Прибрежная равнина Акко:** простирается от мыса Кармил на север до Лестницы Тира (Рас-эн-Накура);
- Широкая равнина к юго-востоку от Хайфы до долины Иордана:** западная часть этой равнины - Мардж ибн Амер (Изреельская долина). Восточный участок известен как Долина Бейт-Шеан (Изреель);
- Центральный хребет:** включает в себя холмы Иерусалима и Наблуса. Самая высокая точка в этом регионе, гора Айбаль (934 м.), находится в Наблусе;
- Галилейские холмы:** охватывают всю северную часть Палестины, за исключением

- узкой равнины Акко и долины реки Иордан. Самая высокая точка находится на Мероне (1 208 м.), самой высокой горе в Палестине. В этом же районе находится гора Адир (1 006 м);
- Иорданская долина:** простирается от границы с Сирией до Мертвого моря. Самый северный участок часто рассматривается отдельно как бассейн озера Хула;
- Район Беэр-Шева:** огромная территория треугольной формы с вершиной у залива Акаба, вмещающая почти половину Палестинских земель (около 12.576 км²).

Карта 2.1 (а и b) отображает рельеф местности, высоты, длины и площади главных ориентиров Палестины до 1948 года в сопоставлении с современностью.

Самой длинной и значимой рекой в Палестине является река Иордан. Общая длина реки Иордан от истока под Баньясом в крайней северо-восточной точке Палестины до Мертвого моря составляет 252 км; на протяжении 14 км река проходит севернее озера Хула; через озеро Хула (ныне высохшее) протекает река длиной 5 км; от озера Хула до Тивериадского озера длина реки составляет 18 км, и на этом участке уровень реки опускается примерно на 280 м; протяженность реки, протекающей через Тивериадское озеро, составляет 21 км; и от Тивериадского озера до Мертвого моря длина реки составляет 194 км. Длина реки Ярмук, впадающей в Иордан у Джиср аль-Муджами, в нескольких километрах к югу от Тивериадского озера, составляет 40 км, из которых только 17 км протекает на территории

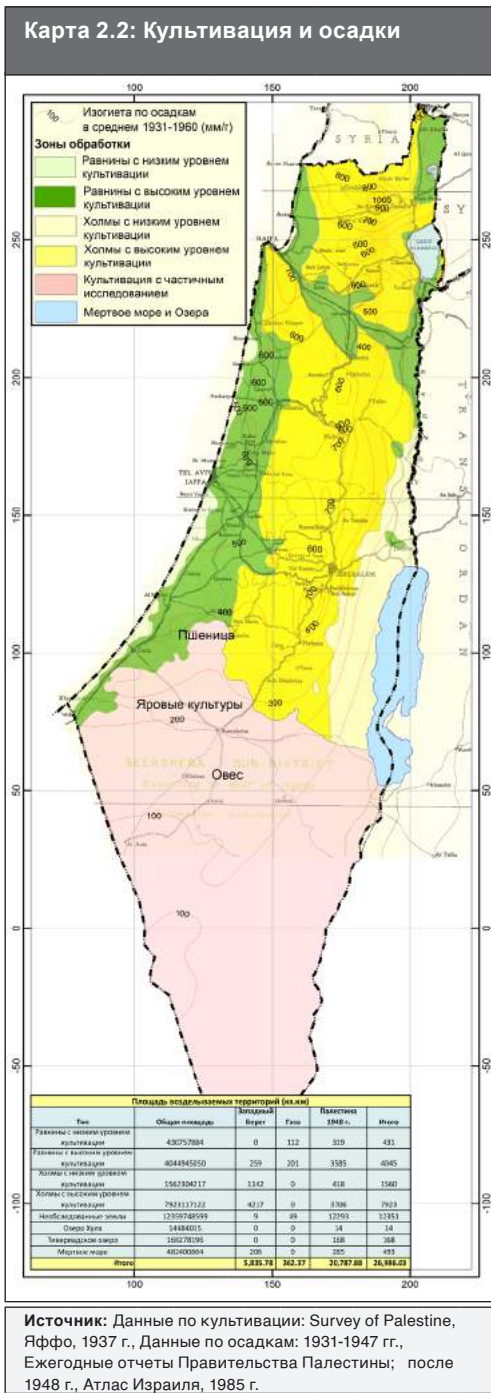
Палестины. Длина реки Эль-Мукатта (Кишон), впадающей в бухту Акко на небольшом расстоянии к востоку от Хайфы, составляет 13 км. Длина реки Ауджа (Яркон), впадающей в Средиземное море к северу от Яффо, составляет 26 км. В Палестине насчитывается более 3.000 суходолов и оврагов, наиболее значимые из них представлены на Карте 2.1.

До 1948 года общая площадь Палестины (суша и водная территория) составляла 27.024 кв. км. Сейчас она составляет 26.986 кв. км. Ранее внутренние водные ресурсы включали воды озера Хула площадью 14 кв. км на высоте 70 м над уровнем моря; Тивериадского озера площадью 165 кв. км на высоте 209 м ниже уровня моря; и Мертвого моря общей площадью 1.050 кв. км, половина которого находится на территории Палестины, на высоте 392 м ниже уровня моря.

Теперь озеро Хула высохло. Площадь Тивериадского озера составляет около 168 кв. км с переменной высотой ниже уровня моря. Мертвое море значительно уменьшилось за счет перенаправления вод реки Иордан и испарения. Сейчас площадь Мертвого моря на стороне Палестины составляет 443,58 кв. км, включая солончаки (по сравнению с 525 кв. км до 1948 года) на глубине 415 м ниже уровня моря, из которых 175,5 кв. км принадлежит Западному берегу. Эти основные физические изменения подробно обсуждаются в **Разделе 4.5 Изменение ландшафта.**

Климат, Почва и культивация¹¹⁸

Наиболее яркой особенностью палестинского



до 800 миллиметров в холмистой местности. К югу от города Беэр-Шева количество осадков резко уменьшается до 120 миллиметров в Аслудже и 100 миллиметров в Эль-Аудже.

Часто демонстрируя большие различия даже на небольших участках, почва в целом удивительно плодородна, учитывая, что в течение столетий навозные удобрения почвы могли напрочь отсутствовать. Приморская равнина с большими участками песчаных или супесчаных грунтов, в сочетании с почвами тяжелого гранулометрического состава значительной площадью, очень плодородна и включает в себя зону цитрусовой растительности. Материковые равнины, такие как Мардж ибн Амер (Изреельская долина) и Хула, представляют собой плотные разрушенные землистые породы и хорошо подходят для выращивания зерновых. Холмы центрального региона и Галилеи содержат очаги краснозема и плодоносят фруктами, виноградниками и оливками. В долине низовья Иордана почвы, пригодные для сельского хозяйства, ограничиваются участками, где осадки покрывают известковый суглинок, и зонами, которые могут быть очищены от солей; жаркий климат позволяет выращивать тропические культуры на продуктивных почвах при интенсивном орошении. Плато Беэр-Шевы, самый большой участок равнинной земли в стране, имеет лессовое (оловое) почвообразование; это "добротные площади, засеваемые ячменем" в зимние периоды с достаточным количеством осадков, но осадки настолько непостоянны, что во многие годы собрать урожай не представляется возможным Карта 2.2 отображает районы с высокой и низкой культурой земледелия и среднее количество осадков за 1931-1960 гг.

Выращивание зерновых составляет наиболее важный вид деятельности большинства арабских земледельцев. Севооборот изменчив в пределах от (а) годового урожая ячменя с земель с легким гранулометрическим составом в засушливом районе Беэр-Шевы, до (б) двухлетнего севооборота, за который озимые культуры пшеницы или ячменя чередуются с яровыми просянными (dura) или кунжутными культурами, и до (с) трехлетнего севооборота, в котором в качестве дополнительной озимой культуры вводятся бобовые. Ниже приведена наиболее распространенная схема севооборота:

- Пшеница или ячмень - посев в ноябре-декабре и уборка в мае-июне, затем
- Земля под паром - до апреля следующего года, сезона засевания просом или кунжутом - с уборкой в августе, за которой снова следует засев пшеницей или ячменем (или же бобовыми культурами с периодом в три года).

Пшеница и ячмень являются основными озимыми зерновыми культурами. Пшеница обычно выращивается на почвах более тяжелого гранулометрического состава, а ячмень - на более легких почвах, особенно на юге и в Беэр-Шеве, где не только выпадает гораздо меньше осадков по сравнению с северной частью, но и сезон дождей сам по себе короче. Общая площадь под обе культуры, по оценкам Департамента сельского хозяйства Палестины, превышает 4.500.000 донумов, фактическая площадь ежегодно меняется в зависимости от погоды и севооборота; пропорции под каждой культурой примерно равны. Район Беэр-Шева - это главный зерновой регион Палестины. В девятнадцатом и начале двадцатого

Таблица 2.4 Посевные площади под основными сельскохозяйственными культурами на 1945 г.

Сельскохозяйственная продукция	Донумы (1945)
Зерновые и Бобовые	
Пшеница	1378.50
Овес	1575.90
Прочее	1413.20
Подытог	4367.60
Овощи	279.90
Плантационные культуры	
Оливки	600.10
Виноград	178.30
Миндаль	38.10
Инжир	108.00
Яблоки	17.70
Сливы	6.50
Бананы	8.00
Цитрусовые	293.00
Прочее	36.40
Подытог	1286.10
Дыни	126.00
Табак	22.30
Итого	6081.90
Итого, с поправкой на пшеницу, овес	7,627.50

Источник: Survey of Palestine, сноска выше 3, том I, с адаптацией на базе Таблицы 1, стр. 320.
Примечание: Министерство сельского хозяйства оценивает площади под пшеницу и ячмень в 4.500.000 дон.

века из порта Газы отплывали корабли, груженные пшеницей и ячменем. Их выращивают в северной и западной зоне региона, где количество осадков превышает 100 мм/год. Департаментом сельского хозяйства предоставлены следующие данные:

Это единственная зона, помимо редких участков в руслах суходолов, где возможно сельское хозяйство. В этой зоне сосредоточено около 1.640.000 донумов культивируемой земли, и каждый донум, экономично засеваемый, обрабатывается бедуинами. Бедуины - искусные фермеры и очень живо интересуются возможностями улучшения своих методов ведения сельского хозяйства. За последние годы в тракторной вспашке был достигнут значительный прогресс, и ежегодно все большие площади засаживаются фруктовыми деревьями. Значительная часть этой сравнительно плодородной зоны покрыта зыбучими песками. Соответственно, территория Негева может быть разделена следующим образом: -

	Донумы	Донумы
Зона (с)		
(север и запад):		
Культивируемая площадь	1,640,000	
Некультивируемая площадь	1,260,000	2,900,000
Зоны (а) и (б):		
(южный восток и запад)		9,676,000
Итого		12,576,000

Также очевидно, что большим препятствием на пути повышения производительности является нехватка воды; осадки скудны и непредсказуемы, а поиски подземных вод оказались крайне неутешительными.¹¹⁹

Эта оценка возделываемой площади в Беэр-Шеве (1.640.000 дон.) чрезвычайно занижена и,

климата является наличие двух четко различимых сезонов: сезона зимних дождей с конца октября до середины апреля и шести последующих засушливых месяцев. Влажность или ее недостаток является определяющим фактором в сельском хозяйстве. Если поливная вода (из скважин и нескольких источников) в изобилии дополняется осадками, в т.ч. в районе озера Хула и по периметру Иордана, **См. Раздел 4.7 Вода и Сельское хозяйство.** земля может обильно плодоносить почти круглый год. Однако в естественных условиях летние посевы полностью зависят от степени влажности почвы, которую накапливают в сезон дождей путем многократной культивации парового поля; на значительной части страны (район Беэр-Шевы и в долине реки Иордан от низовья Тверии до Мертвого моря) количество осадков недостаточно для такой формы сохранения влаги, и они часто слишком скудны или неравномерно распределены даже для озимых культур, высеваемых во время дождей.

Среднее суммарное количество осадков колеблется от 150 миллиметров в Иерихоне до 220 миллиметров в Беэр-Шеве, от 370 миллиметров в Газе до примерно 500 миллиметров на приморской равнине и от 600

Таблица 2.5 Сезонное распределение сельскохозяйственных культур 1944-1945 гг.

Сельскохозяйственная культура	Озимая	Яровая	Озимая и Яровая	Плантационная (Многолетняя)	Итого
Зерновые	3,388,000	972,000	7,561	-	4,367,561
Кормовые	91,000	29,877	23,264	-	144,141
Овощи	34,733	111,284	133,923	-	279,940
Бахчевые	-	125,979	-	-	125,979
Табак	-	28,169	-	-	28,169
Плантационные	-	-	-	1,259,059	1,259,059
Итого	3,513,733	1,267,309	164,748	1,259,059	6,204,849

Источник: *Survey of Palestine*, сноска выше 3, том I, Таблица 2, стр. 321.
Примечания: 1. Площадь в донумах. 2. Площадь под зерновые культуры занижена на 1.545.000 дон. 3. Плантационные культуры включают цитрусовые.

возможно, была проведена в засушливый год. В предыдущем параграфе Министерство сельского хозяйства оценило площади, культивируемые под пшеницу и ячмень, в 4.500.000 дон., но эта оценка включала меньшие посевные площади в других частях Палестины.

Если вернуться к Карте 2.2, то площадь района Беэр-Шева с осадками от 100 до 200 мм/год составляет 3.060.000 дон., от 200 до 300 мм/год - 950.000 дон. и свыше 300 мм/год - 500.000 дон., что очень близко к цифре 4.500.000 дон., установленной Министерством сельского хозяйства. Это также близко к показателю культивирования в Беэр-Шеве.¹²⁰

Выращивание сельскохозяйственных культур в зонах с большим количеством осадков широко распространено, особенно там, где есть другие водные источники, такие как скважины и родники. Палестинский фермер полон энергии. Даже каменистые склоны выровнены по ступенькам и засажены растениями. С учетом имеющегося капитала и техники практически ни один участок земли, пригодный для обработки, не остался бесплодным. Согласно Карте 2.2, за исключением района Беэр-Шева, уровень культивации высок на равнинах (площадь измерений 4.045.000 дон.) и холмах (7.923.000 дон.), и низок на равнинах (430.000 дон.) и на холмах (1.560.000 дон.).

Помимо пшеницы и ячменя, Палестина славилась своими оливками. Олива - главнейшее дерево Палестины на протяжении многих веков. До 1948 года 600.000 донумов в Палестине представляли собой оливковые плантации, все они, за исключением 1%, имели арабское происхождение.

Другой известный сельскохозяйственный продукт - цитрусовые различных сортов, обычно известные как Яффские апельсины (Шаммути и Валенсия), а также грейпфруты и лимоны. В 1939 году посевные площади составляли 293.000 дон., половина из них принадлежала арабам. Относительно большой процент еврейских владений объясняется ранним прибытием еврейских иммигрантов в порт Яффо и их поселением в окрестностях Яффы. Они выкупили

несколько плантаций и построили в Яффе пригород, названный Тель-Авивом.

Виноград имеет большое значение для Палестины; его выращивали почти во всех частях страны. Посевная площадь составляет 178.000 дон., 86% которой принадлежит арабам. Выращивается также инжир как еще одна древняя культура, получившая благословение в Коране. Посевная площадь в 106.000 дон. почти целиком принадлежит арабским фермерам. Миндаль издавна возращивался в Палестине; площадь посевов составляет около 40.000 дон., за исключением 4%, все они - арабские. Среди других выращиваемых фруктов - абрикосы, персики, бананы, гуава, манго, финики; посевные площади принадлежат преимущественно арабам.

В Таблице 2.4 приведены сводные данные о посевных площадях под основные сельскохозяйственные культуры по состоянию на 1945 год. В Таблице 2.5 представлено сезонное распределение основных сельскохозяйственных культур.

2.3

В мире немного стран, в истории которых геодезия и картография сыграли столь важную роль. Палестина, Святая Земля, долгое время была вожденной для инструкторов, в первую очередь для участников крестовых походов и европейских колонизаторов. Они хотели узнать ее физические и исторические особенности, чтобы в последующем приступить к завоеванию земли.

Во второй половине девятнадцатого века усилия Европы по открытию Палестины вновь получили новый толчок.¹²¹ Примером таких усилий можно назвать работу Фонда исследования Палестины (PEF), которая выделяется своим географическим охватом и всеобъемлющим характером. Палестина была исследована от Тира (Сур) на севере до Вади Газа на юге и изображена графически на 26 листах в масштабе 1:63.360. В десяти томах сопроводительные описания были изложены

археологические особенности, фауна, флора, нанесены названия Иерусалим и 10.000 арабских топонимов с английской транслитерацией.¹²²

Заявленной целью исследования Фонда Исследования Палестины было "изучение археологии, географии, геологии и естественной истории Палестины".¹²³ Однако "подспудное желание" основателей Фонда Исследования Палестины состояло в поиске местоположения Храма Соломона, даты возведения Купола Скалы и первоначального места расположения Храма Гроба Господня.¹²⁴

Помимо библейских исследований, исследование Фонда собрало ценные данные о палестинских деревнях, скважинах, объектах религиозного назначения, дорогах и местности, что в конечном итоге послужило целям британской оккупации Палестины в 1917-1918 годах. Для подготовки к этой кампании, известной как Египетская экспедиционная армия (ЕЕФ) (см. Раздел 1.1), необходимо было составить более подробные карты. Опытный геодезист, капитан С. Ф. Ньюкомб, провел исследование южной части страны (Негев) от Газы до Акабы в 1914 году.¹²⁵

Для военных целей этого было недостаточно. Для выявления турецких укреплений и планов городов впервые была проведена аэрофотосъемка.¹²⁶ Аэрофотоснимки изготавливались и переводились в карты со скоростью продвижения армии, а иногда и быстрее. Ярким примером использования этих фотографий является Газа. Карта с указанием артиллерийских целей Газы была подготовлена почти целиком на основе аэрофотоснимков с небольшим количеством натуральных данных.¹²⁷

Если более ранние карты составлялись в исторических или военных целях, то межевание Палестины после Декларации Бальфура от 2 ноября 1917 года было направлено, прежде всего, на захват земельных владений страны сионистами.

В период британской военной администрации (1917-1920 гг.) сионисты готовились к окончательному захвату территории в Палестине. Хаим Вейцман возглавил вновь созданную Сионистскую комиссию по вопросам Палестины и назначил Герберта Сэмюэла, будущего Верховного комиссара еврейского народа в Палестине, главой ее Консультативного комитета.¹²⁸

Вейцман убедил британцев упразднить книги кадастрового учета, в предотвращение роста цен на землю, и призвал к созданию Земельной комиссии (см. Раздел 2.6 "Государственная территория") для изучения статуса земли в Палестине. Неотложной задачей первостепенной важности было завладеть как можно большим количеством земли, в особенности, "государственными землями, пустырями", "заброшенными" и невозделанными землями,¹²⁹ определение которых представляло открытость толкования.

120 См. Раздел 2.7, Табл. 2.23. Однако фискальный отчет правительства Палестины отражает налогооблагаемую площадь зерновых земель в размере 6.317.285 дон. и необлагаемую площадь зерновых земель в размере 951.343 дон. См. раздел 2.8 Таблица 2.29.

121 Первая натурная картография прибрежной равнины с использованием современных методов съемки была подготовлена капитаном Жакотеном по итогам похода армии Наполеона в Акко в 1799 году. Карты города Иерусалим были составлены Ф.У. Зибером (1818), Ф. Катервудом (1833) и Корпусом королевских инженеров Великобритании (1841). Самая подробная карта Иерусалима была составлена капитаном Чарльзом Уилсоном (1865), которая оставалась основным справочником до 1937 года. Голландский офицер К.М.У. ван де Вельде в свое время составил высокоточную карту Великой Сирии, включая Палестину, опубликованную в 1851 году, с подробным фрагментом Иерусалима. Другие специализированные карты, составленные османскими, американскими и еврейскими поселенцами, готовились для особых целей или локаций.

122 См., The Survey of Western Palestine, 1882-1888, 10 томов, с картами, Лондон: Фонд исследования Палестины (PEF) и Королевское географическое общество, переиздание Архивных изданий Фонда Исследования Палестины, 1998.

123 См., к примеру, Yolande Hodson and David M. Jacobson, *The Survey of Western Palestine: Introductory Essays*, Лондон: PEF, 1999, стр. 4. См. также, John Moscrop, *Measuring Jerusalem: The Palestine Exploration Fund and British Interests in the Holy Land*, Лондон и Нью Йорк: Издательство Лестерского Университета, 2000.

124 Там же, Hodson стр. 5.

125 Ньюкомб исследовал местность с помощью местных жителей из Аль-Ариша (караванщиков) и из Беэр-Шевы, выступающих в качестве проводников и лиц, определяющих названия мест). Его сопровождали сотрудники Службы исследования Египта; поэтому географические названия были (ошибочно) записаны с египетским акцентом, не в соответствии с произношением местных арабов. При сравнении с современными картами были обнаружены некоторые локационные ошибки. В тот же

период знаменитые Т.Е. Лоуренс и К. Леонард Вулли под видом археологических исследований собирали разведывательную информацию в этом районе. Их доклад был озаглавлен "Wilderness of Zin" (Пустыня Син), недавно переизданный (Лондон: Stacey International, 2003).

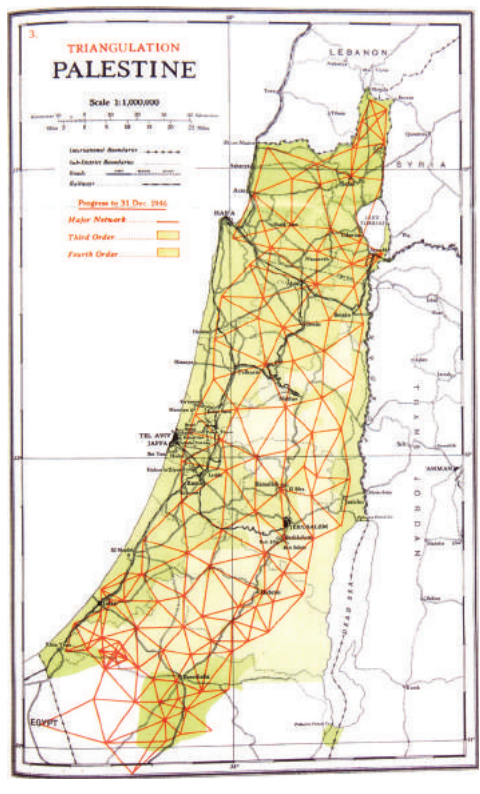
126 D. Gavish and G. Biger, *Innovative Cartography in Palestine: Initial use of Aerial Photography in Town Mapping*, Лондон: *Survey Review* 27 (1983) 208: стр. 81-91.

127 Карта Газы, масштаб: 1:7500, подготовленная на основе ряда аэрофотоснимков, Исследование Египта, 25 января 1917 г. Эта артиллерийская карта была разделена на 28 квадратов, каждая стороной 1000 ярдов. Координат на карте не было. На ней было мало географических названий, их определил английский миссионер, проживавший в Газе.

128 Don Gavish, *A Survey of Palestine under the British Mandate, 1920-1948*, Оксфорд: Routledge-Curzon, 2005, стр. 33.

129 Там же, стр. 32-33.

Карта 2.3: Триангуляционная сеть Палестины по состоянию на 31 декабря 1946 г.



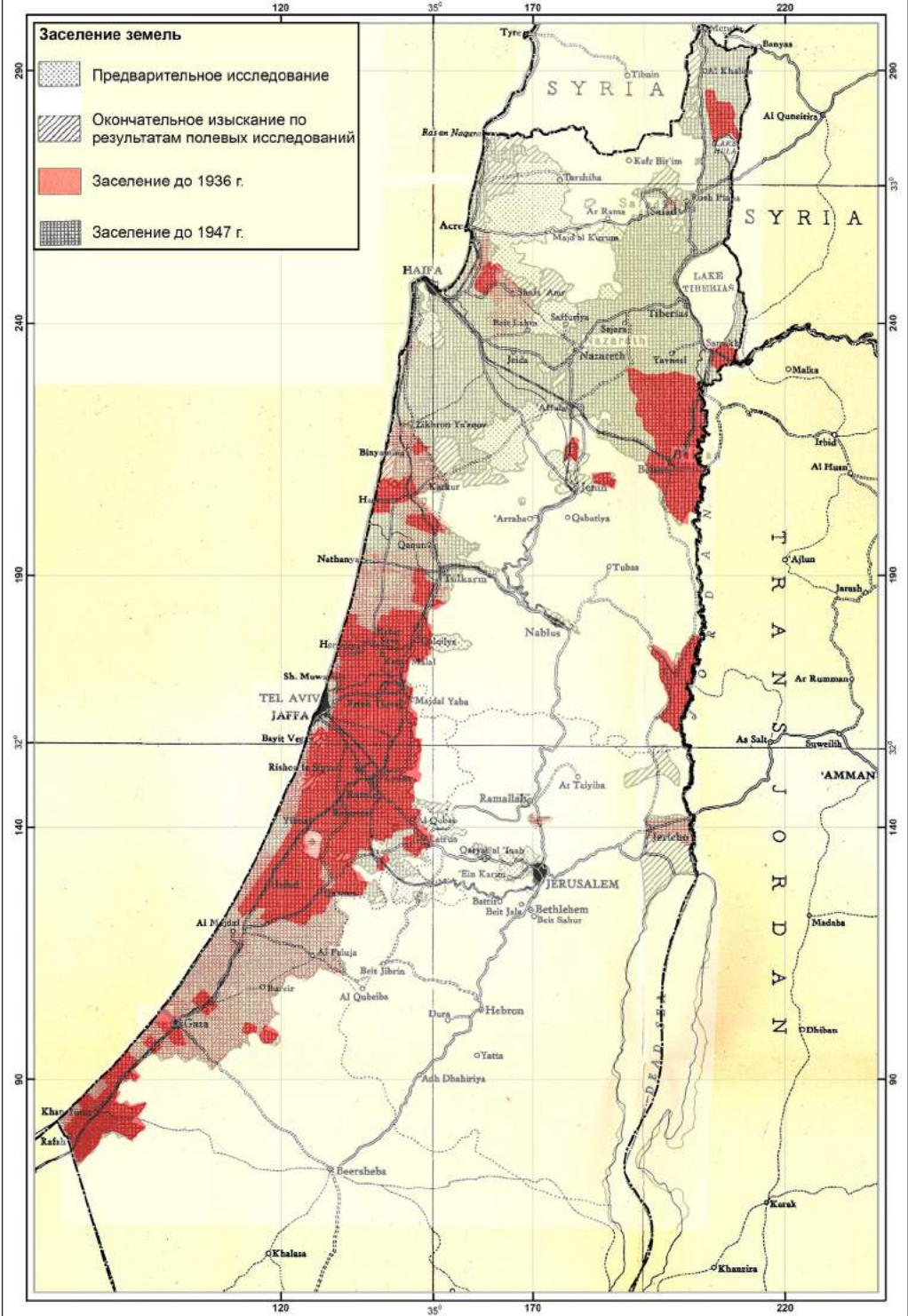
Источник: Правительство Палестины, Департамент топографических исследований, Годовые отчеты Управляющего службы топографической съемки, 1940-1946 гг., с дополнением за 1947-1948 гг.

В течение столетий земля находилась под действием исламского законодательства, преследующего интересы мусульман, основных жителей этой земли. Толкование государственных или пустующих земель было дано в последнем Османском земельном кодексе 1858 года и его поправках, в интересах коренных жителей страны.

Заняв пост Верховного комиссара Палестины в рамках мандата, Сэмюэл все это изменил. В период своего пребывания в должности (1920-1925 гг.) он издал десятки указов, вносящих поправки и изменения в земельное законодательство, чтобы дать евреям возможность владеть землей. Он сформировал Земельную комиссию для оценки земель, пригодных для расселения евреев. Большинство запущенных им законов были юридически недействительными, поскольку он не обладал соответствующими полномочиями на их внедрение в рамках Мандата до подписания Турцией мирного соглашения в 1924 году.

В разрез с общепринятой практикой, предполагающей начало исследований страны с составления топографических карт, описывающих земную поверхность, этот случай стал примером чрезвычайной спешки в создании кадастровых карт. Цель заключалась в проведении «правовой экспертизы действительности всех правоустанавливающих документов на земельные участки в Палестине».¹³⁰ Благодаря этому были бы определены масштабы и право собственности на частные земли, при наличии неоспоримых доказательств. Все остальные территории подлежали бы толкованию как «государственные или пустующие земли», открытые для расселения еврейского народа.

Карта 2.4: Завершенное заселение земель 1936 г., 1947 г.



Источник: Survey of Palestine 1936 г. и Карты Палестины Особой комиссии ООН для оценки ситуации в Палестине (UNSCOP), июнь 1947 г., подготовленные Геодзической службой Палестины.

В спешном порядке был создан отдел изысканий с привлечением опытных британских колонизаторов, в частности, из Египта. Исследование началось в Газе в июле 1920 года. В октябре 1921 года была определена линия отсчета длиной 4730,6 м в равнинной местности Имара, на полпути между городами Хан-Юнис и Беэр-Шева. Локальная сеть координат Палестины («Система координат Палестины 1923 года») была утверждена для координат (100, 100) км, присвоенных холму Шейх Али аль-Мунтар на восточной окраине Газы. В феврале 1921 года была создана система триангуляционной сети. В основу была положена сеть триангуляции, созданная в ходе исследования Фонда Исследования Палестины 50 годами ранее.¹³¹

К концу 1946 года была завершена триангуляция Палестины от города Халаса на юге до деревни Аль-Халиса на севере. См. **Карту 2.3**. В фокусе неизменно оказывалась прибрежная равнина и водные ресурсы и, в частности, земельные районы, принадлежащие евреям. Впоследствии триангуляция была расширена до залива Акаба, реки Иордан и Голанских высот с новыми линиями отсчета.

Давление сионистов на Британский мандат с требованием немедленно начать землеустройство с целью установления земельной собственности, что не сводилось к базовому топографическому картированию, вызвало путаницу и задержало проект межевания почти на 8 лет. В конечном итоге

130 Там же., стр. 32.

131 Данная карта воспроизведена в: Survey of Western Palestine сноска выше 122, том 1, фронтиспис. Триангуляционная сеть

1921 года была немного расширена вглубь Египта, а также на восток и север. После 1948 года израильтяне переняли ту же сеть мандатного периода и расширили ее на юге до Умм Рашраша

(Эйлат). См., Atlas of Israel, Тель-Авив: The Survey of Israel, Лондон: Collier MacMillan, Нью-Йорк: MacMillan Publishing, третье издание, 1985.

Таблица 2.6 Серия топографических карт масштабом 100 000, названия и объемы

Карта №	Первая серия 1934-1938 гг.	Новая серия 1938-1942 гг.	Серия из 16 карт 1942 г.
1	Хайфа (1935)	Хайфа	Метулла
2	Цфат (1935)	Цфат	Хайфа
3	Зихрон (1938)	Зихрон	Цфат
4	Бейт-Шеан (1937)	Бейт-Шеан	Зихрон
5	Тулькарм (1937)	Яффо-Тель-Авив	Назарет
6	Наблус (1936)	Наблус	Яффо-Тель-Авив
7	Яффо-Тель-Авив (1935)	Газа	Наблус
8	Иерусалим (1934)	Хеврон	Ибелин
9	Газа (1936)	Иерусалим	Рамла
10	Хеврон (1936)	Рафиях (1938)	Иерусалим
11	Вифлеем (1937)	Беэр-Шева (1938)	Газа
12		Зувейра (1938)	Хеврон
13			Мертвое море
14			Рафиях
15			Беэр-Шева
16			Джебель Уздум (гора Содом)

Источник: Davish, сноска выше 128, стр. 227. См. также Карта 2.5

Таблица 2.7 Первые полевые исследования и детальное картирование 1921-1927 гг.

Год	Регион	Масштаб	Площадь в турецких донумах
1921	Окрестность Газы, Иерусалим	1:2,000	Нет данных
1922	Бейт-Шеан	1:4,000	Нет данных
1923	Иерихон	1:2,000	Нет данных
1924	Дейр Сунейд, Мухарка, Худж, Дейр-аль-Бала	1:2,000	120,000
	Хан-Юнис, Рафиях, Сумсум, Бурайр	1:2,500	101,000
	Дюны (прибрежная зоны)	1:5,000	56,000
1925	Бурайр, Бейт Тима, Бейт Джирджа	1:2,500	81,940
	Сады Яффо и Тель-Авив	1:2,500	18,680
	Двенадцать деревень в пригороде Яффо	1:2,500	103,000
	Кесария (Концессионная территория Кабара)	1:2,500	18,000
	Южная Палестина	1:5,000	17,000
	Подрайон Яффо	1:5,000	1,000
	Кесария	1:5,000	30,000
	Лод, оливковые рощи		12,000
1926	Подрайон Яффо (не включая Петах-Тиква)	1:2,500	400,000
	Подрайон Яффо	1:5,000	49,000
	Подрайон Яффо: сады и рощи		74,000
1927	Маунт Кармель [вся территория с данного пункта в метрических донумах]		37,000
	Иорданская долина	1:5,000	150,000
	Прибрежная равнина к югу от г. Реховот	1:10,000	320,000
	Хайфа, Хадера, Тулькарм, Герцлия	1:2,500	36,500
	Язур, Сакия, Кафр Ана	1:500	Нет данных
	Акко	1:2,500	Нет данных

Источник: Правительство Палестины, Ежегодный отчет Руководителя топографического управления, 1921-1927 гг.
Примечание: Турецкий донум = 0.919 метрич.донума.

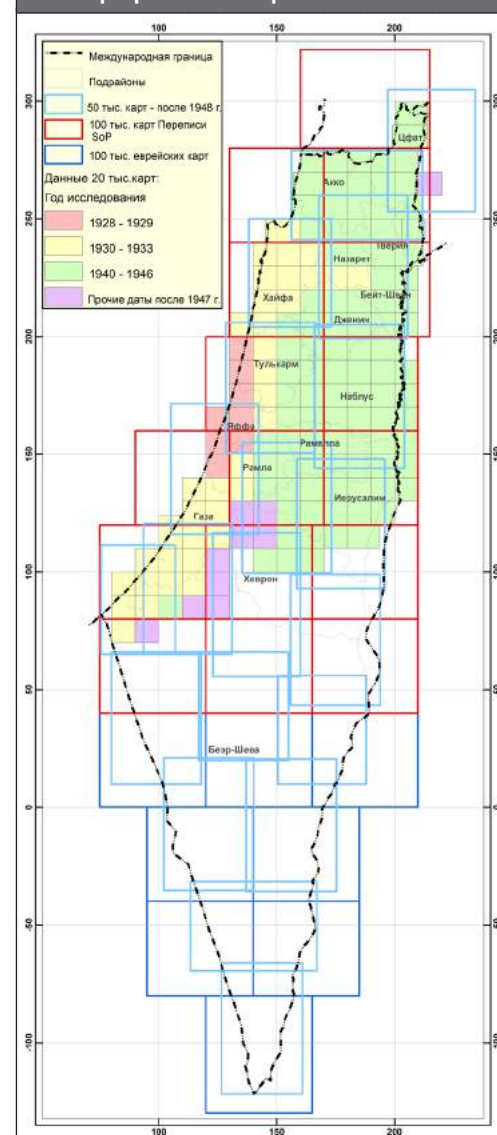
была принята австралийская система регистрации земельных прав (Система Торренса), и в 1928 году был опубликован соответствующий указ ("Указ о регулировании земельных отношений"). Принцип функционирования Системы описан ниже:

Для каждой деревни составлялась отдельная карта, которая ложилась в основу (1) топографических карт масштаба 1:20 000 (2) оценки налога на сельскую собственность и (3) рекомендаций для операций "урегулирования права собственности". В Палестине существовало 16 субрегионов и свыше 1000 деревень. Каждая деревня разделялась

на кварталы, примерно по 600 донумов. По подсчетам, 20.000 кварталов приходилось на "заселенные" земли. Каждому кварталу отводилось от одного до ста и более участков. Средний размер участка составляет 15 донумов. Каждый объект собственности однозначно определялся номером квартала и участка, которые, в свою очередь, определялись координатами.

В случае оспаривания права собственности спор обычно решался на месте. Земли исследовались и расселялись одновременно. Поэтому описание земли и собственности, данные по точной площади,

Карта 2.5: Разметка кадастровых и топографических карт



местоположению и принадлежности объекта обычно определялись одной и той же группой должностных лиц.¹³²

Система Торренса, имея некоторые недостатки и узкие места, все же располагала актуальными и точными данными о статусе земельной собственности. Несомненным преимуществом этой системы было ее замещение турецкой системы, предлагавшей лишь описательные границы собственности, например, от дерева Али до суходола.

Но в применении системы Торренса в Палестине имеются два основных недостатка. Во-первых, процедура требовала следующего: "С каждым отчуждением право собственности, в некотором роде, должно возвращаться Государству (Короне); Государство должно исследовать и выделять новые права на собственность при каждом конкретном случае отчуждения, с последующей регистрацией прав в реестре учета земельных участков (tabu, tapu) Регистратором и выдачей документа, удостоверяющего права (Кушан). Эта "квазифеодальная" система не будет предусматривать признаков абсолютной собственности на землю, но только право владения, гарантированное Государством".¹³³ Это означало, что мандатная администрация фактически держала всю землю в Палестине под своим контролем и отпускало собственнику лишь те участки, на которые

132 Полное объяснение системы Торренса, ее преимуществ и недостатков представлено последним инспектором Геодезической службы Палестины. См., J.W. Loxton, Systematic

Surveys for Settlement of Title and Registration of Rights to Land in Palestine, Конференция геодезистов Британского Содружества, 1947, Report of the Proceedings, Лондон: HMSO, 1951.

133 Gavish, сноска выше 128, стр. 150.

тот предоставлял неопровержимые доказательства прав своей собственности. Во-вторых, поскольку принадлежность многих земельных участков обуславливалась сложившимися традициями - наследственным владением - или находились в совместной собственности (Masha'), или же выделялись под пастбища или леса, эта система ущемляла исторические права палестинских жителей на свою землю. Помня о сионистских мотивах британского исследования, палестинцы проявили активное сопротивление, прогоняя геодезистов или уничтожая их оборудование.

В результате, кадастровая съемка продолжалась урывками, в период Великого восстания 1936-1939 годов и Второй мировой войны. К окончанию Мандата площадь земель с 'урегулированным' правовым статусом (не путать с урегулированием вопроса расселения жителей), составляла 5.243.042 донума или 20% территории Палестины.¹³⁴ Это территория, на которой были образованы еврейские колонии - в прибрежной равнине, Изреельской долине (Мардж Ибн Амер) и к северу от Тивериадского озера у реки Иордан. На **Карте 2.4** представлены зоны Урегулирования земельного статуса в 1936 и 1947 (в последний раз) годах. Территория, на которой процесс землеустройства не был завершен, почти полностью принадлежит арабам.

Карта землеустройства, будь то по состоянию на 1936 или 1947 год, очень точно соответствует территории Палестины, выделяемой под еврейское государство в соответствии с Планом раздела 1947 года. Эта территория вмещает земли, удерживаемые евреями в период Мандата, составившие около 5% территории Палестины. Как было описано ранее, План раздела определил 56% территории Палестины под еврейское государство, что примерно соответствует "территории с урегулированным правовым статусом". Так сложилось, что в 1948 году Израиль занял всю территорию "с урегулированным правовым статусом", Беэр-Шеву (Негев) и Галилею, что в общей сложности охватывает 78% территории Палестины.

Это всего лишь один из многих примеров исследования Палестины как прикрытия для достижения военных или политических целей Великобритании или сионизма. Были и другие. Нарастание иммиграции евреев в Палестину и сионистского потенциала для оккупации страны, с одной стороны, и неэффективность палестинских протестов и мирных демонстраций, с другой стороны, создали предпосылки для угрозы всеобщего восстания. Департамент землеустройства спешно завершил составление топографических карт неучтенных холмистых участков как раз к моменту прибытия двух Дивизионов британских войск, направленных на подавление восстания. Руководитель топографического управления доложил об этом событии,

Мне очень повезло, что я заполнил ведомости в том районе, где концентрировались войска: Тулькарм, Наблус и Дженин - это худшая из стран для бандитов и налетчиков (как в оригинале). Поэтому с прибытием двух дивизионов я смог выдать им ведомости...¹³⁵

Он получил должную благодарность от генерал-полковника (русское соответствие английского звания Lieutenant General) Дж.Г. Дилла,

командующего британскими войсками в Палестине.

Военные риски Второй мировой войны, включая возможное вторжение Германии в Палестину с запада, трения с французскими войсками в Сирии и Ливане на севере и возможность возобновления палестинского восстания против неминуемого контроля сионистов над Палестиной, потребовали обновления и спешного выпуска серии топографических карт в масштабе 1:100 000. Задача была выполнена в срок.

Таблица 2.6 отражает ход работы над топографическими картами масштаба 1:100 000, последняя из которых содержит новейшие данные, не включенные в более ранние кадастровые ведомости масштаба 1:20 000. Кадастровые ведомости масштаба 1:20 000 и топографические карты масштаба 1:100 000 знаменуют собой итог важнейшей работы, проделанной управлением топографических исследований. На **Карте 2.5** представлена разметка по этим картам и дата исследования для ведомостей масштаба 1:20 000.

Было подготовлено множество других фрагментарных карт для городов и особых локаций. В **Таблице 2.7** приведены некоторые из этих фрагментов с указанием даты и масштаба. В дополнение к планам всех палестинских городов, было проведено обширное исследование Иерусалима.

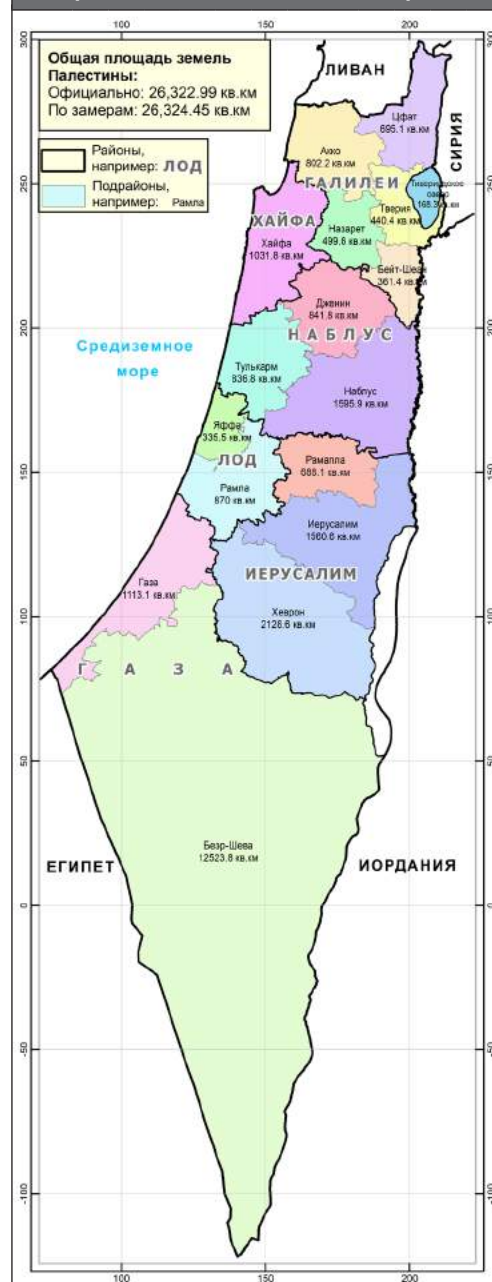
После событий Накбы и захвата Израилем Палестины Геодезическое управление Израиля выпустило большое количество карт (один из примеров представлен на **Карте 2.5**) с различными схемами и в различных масштабах. Первые 10-20 лет Израиль использовал карты Палестины, сохраняя арабские (на английском языке) названия палестинских деревень и надпечатывая новые названия на иврите. Затем были составлены новые карты, на которых обезлюдившие палестинские деревни и второстепенные дороги были стерты, а новые кибуцы, построенные на землях беженцев с новой системой второстепенных дорог, носили названия на иврите.

После окончания Второй мировой войны и с ростом еврейского терроризма против британцев и арабов, мандатное управление пришло к необходимости завершения исследования Палестины, если не для выполнения собственных обязательств в рамках Мандата, то для нового этапа, на котором Великобритания была готова уступить Палестину ООН.

В период с 1945 по 1946 годы Королевские ВВС Великобритании провели обширную аэрофотосъемку Палестины, сделав 5000 фотографий размером 21x21 см, в основном масштаба 1:15 000. Охватываемая территория вновь включала прибрежную зону и холмистую местность (современное название - Западный берег), зоны вдоль восточной границы Палестины у реки Иордан и некоторые районы треугольника Газа - Беэр-Шева - Ауджа на юге. В 1948 году также проводились единичные исследования зон боевых действий.

Таким образом, всего за 20 с небольшим лет британского Мандата правительству удалось собрать огромное количество информации,

Карта 2.6: Земли районов и подрайонов Палестины по замерам



изложенной на сотнях страниц. Вместе с записями о землеустройстве, эта совокупность карт и записей, несмотря на свои недостатки и упущения, представляет собой документально оформленное наследие Палестины, утраченное в 1948 году, и впоследствии помогла зарождающемуся государству Израиль использовать захваченную им территорию Палестины.

Потери не ограничивались территориями и собственностью. Все архивы и карты были конфискованы израильянами. А.П. Митчелл, Руководитель Службы топографической съемки Палестины на период окончания Мандата, решил распределить имеющиеся материалы исследования среди евреев и арабов в соответствии с зонами Плана раздела.¹³⁶ Хагана, армия догосударственного периода, организовала тайную передачу всех карт, книг и каталога координат в Тель-Авив, а переснятые документы были отправлены в Великобританию. Британцы проигнорировали эту операцию; хотя вполне могли бы ее пресечь. Дон Гавиш с Факультета географии Еврейского университета, где сейчас хранится большая часть изъятого материала, подробно пишет об этом хищении. Некоторые абзацы

¹³⁴ Survey of Palestine, *сноска* выше 3, том I стр. 237, 241 и Приложение стр. 29.
¹³⁵ Лекция, прочитанная Ф.Г. Салмоном в Королевском обществе Центральной Азии, Лондон, 1938 г., цитата Гавиша *сноска* выше 128, стр. 253.

¹³⁶ Митчелл, попытавшись передать арабам их часть исследовательского материала, уволился из (арабской) Службы топографической съемки в Рамле 25 марта 1948 года, и в апреле уехал из Палестины. Локстон, уезжая последним, улетел домой последним самолетом с сотрудниками аэропорта г. Лод 23 апреля

1948 года. В тот день Яффа и Хайфу подверглись непрерывному обстрелу из еврейских минометов, жители были изгнаны из своих домов к Средиземному морю - к единственному пути спасения, специально оставленному для них.

стоит привести полностью:

Хагане также удалось захватить несколько британских грузовиков [перевозивших карты на арабскую сторону] по пути и спрятать груз в подвале одного из зданий в Сароне....

Ключевой задачей британских и арабских сотрудников топографической службы в Рамле [новый арабский офис Службы топографической съемки] являлась проверка переданных им материалов. Об этом свидетельствуют найденные Израилем файлы, озаглавленные “Пропавшие документы”, “Украденные документы”, “Перечень документов арабского государства, переданных в Рамлу”. Среди файлов были списки кварталов, отсутствующих в арабской и международной версиях; журналы съемки, ошибочно переданные в Рамлу [содержащие записи об арабской и еврейской собственности], которые принадлежали еврейской стороне, а также журналы съемки арабской стороны, не дошедшие до Рамлы; исчезнувшие карты городов (Яффа и Тверия в масштабе 1: 1,250); перечень похищенных регистрационных данных по кварталам в районе Иерусалима - Эйн-Карим, Лифта, Дейр-Ясин, Бейт-Сафафа, Калуния и Моца; список исчезнувших контурных карт, и т.д. Предположительно, большая часть материалов, перевезенных в Рамлу, в конечном итоге была возвращена [перенаправлена] в Тель-Авив...

Британцы оставили Департамент землеустройства вместе с архивами документов и картами департамента; они также оставили книги учета и документацию по регистрации прав на земельные участки, предварительно сняв их на микроплёнку для резервного копирования. Эти резервные фотографии были впоследствии возвращены правительству Израиля....

Геодезическое управление Израиля стало преемником имущества Геодезической службы Палестины Мандатного периода. Печатные формы топографических карт Палестины переходили из рук в руки много раз....¹³⁷

Интересно заметить, что Джарвис, эксперт ООН по земельным вопросам, в отчете 1964 года по оценке арабской собственности в Палестине отметил неполноту своих данных по деревням в занятом Израилем Иерусалиме и подрайонам Рамлы ввиду отсутствия у него этих записей.¹³⁸ Эти деревни как раз значились в перечне территорий с “украденными” регистрационными данными.

В настоящее время все эти документы по Палестине находятся в бюро Геодезического управления Израиля, в Министерстве сельского хозяйства (выделяющем палестинские земли кибуцам), Хагане, Министерстве обороны и Еврейском университете в Иерусалиме. За пределами Израиля существуют и другие учреждения, возможно, располагающие некоторой информацией о местонахождении записей.¹³⁹

2.4

1945

Палестина разделялась на районы и подрайоны.

Таблица 2.8: Официальные названия и площади районов и подрайонов (1945 г.)

Район	Площадь (кв.км)	Столица	Подрайоны	Площадь (кв.км)
Газа	13,689	Газа	Газа	1,113
			Безр-Шева	12,576
Лод	1,206	Яффо	Яффо	336
			Рамла	870
Иерусалим	4,334	Иерусалим	Иерусалим	1,571
			Хеврон	2,076
			Рамалла	687
Самария	3,266	Наблус	Наблус	1,637
			Дженин	839
			Тулькарм	790
Хайфа	1,021	Хайфа	Хайфа	1,021
Галилея	2,804	Назарет	Назарет	499
			Акко	810
			Бейт-Шеан	361
			Цфат	695
Тверия	439			
ИТОГО	26,320			26,320

Примечание: В целях упрощения в дальнейшем мы будем использовать термин “район” вместо “подрайон”, опуская термин “район”.

Таблица 2.9: Обзор этнического состава населения и земельной собственности согласно Переписи Village Statistics (1945 г.)

№ п/п	Название района	Население			Земля (донумы)				Площадь по замерам
		Арабов 45	Евреев 45	Итого	Арабская	Еврейская	Государственная	Итого	
1	Цфат	46,920	6,700	53,620	490,863	121,488	83,780	696,131	695,123
2	Акко	65,380	2,950	68,330	697,751	24,997	76,915	799,663	802,198
3	Хайфа	120,120	104,510	224,630	459,791	364,276	207,688	1,031,755	1,031,758
4	Тверия	26,100	12,140	38,240	231,761	167,406	41,802	440,969	440,435
5	Назарет	38,500	7,600	46,100	263,088	137,382	97,063	497,533	499,623
6	Бейт-Шеан	16,590	7,000	23,590	164,948	124,755	77,384	367,087	361,362
7	Дженин	56,880	0	56,880	702,093	4,251	128,870	835,214	841,783
8	Тулькарм	71,240	14,900	86,140	650,695	141,361	43,280	835,336	836,767
9	Наблус	89,200	0	89,200	1,406,669	15	185,034	1,591,718	1,595,866
10	Яффо	109,700	264,100	373,800	177,354	129,439	28,573	335,366	335,453
11	Рамла	97,850	29,420	127,270	686,056	122,159	61,977	870,192	870,006
12	Рамалла	47,280	0	47,280	682,504	146	3,914	686,564	688,056
13	Иерусалим	147,750	100,200	247,950	1,388,854	33,401	148,530	1,570,785	1,560,553
14	Газа	134,290	2,890	137,180	841,804	49,260	220,437	1,111,501	1,113,124
15	Хеврон	89,570	80	89,650	1,985,922	6,132	84,131	2,076,185	2,128,590
16	Безр-Шева	86,497	180	86,677	12,509,490	65,231	2,279	12,577,000	12,523,751
ИТОГО		1,243,867	552,670	1,796,537	23,339,643	1,491,699	1,491,657	26,322,999	26,324,448

Примечания: Перепись Village Statistics 1945 года отражает состояние на 31 декабря 1944 года. Данные по населению Безр-Шевы скорректированы из-за грубого занижения. Площади, измеренные с помощью GIS, отображены в правой колонке. Наибольшая разница обусловлена неопределенностью границы Вади-аль-Араба. Цфат включает в себя озеро Хула и Концессию. Тивериадское озеро и Мертвое море не включены. Прочее население учитывается с населением ближайшей деревни.

Подрайон охватывал ряд городов и несколько сотен деревень, каждая из которых имела четко обозначенную территорию. Административные районы и их площади по состоянию на 1944 год представлены на **Карте 2.6**: Официальные площади (под)-районов Палестины сопоставлялись с площадями замеров. Как уже указывалось, основное различие наблюдается по Безр-Шеве из-за неопределенности границы Вади-эль-Араба.

В **Таблице 2.8** перечислены официальные Районы (Liwa), Подрайоны (qada) и земельные площади в квадратных километрах.¹⁴⁰ В качестве

общепринятого и основного официального варианта чаще всего упоминается подрайон (qada). Термин ‘Район’ в контексте подрайона применяется здесь исключительно для упрощения.

Основным источником статистических данных о земле и народе в период действия Мандата является Перепись деревень (Village Statistics) (1945).¹⁴¹ Этот сборник статистических материалов включает данные как по населению, так и по земельной собственности в Палестине. Первое издание Village Statistics было подготовлено в 1936 году, когда правительству Палестины был поручен сбор статистики по земельной

¹³⁷ Gavish сноска выше 128, стр. 249-255.

¹³⁸ Отчет Джарвиса, UNCCP, A/AC.25/W. 84, 28 апреля 1964 г., абзац 16.

¹³⁹ Оформление земельных отношений в Палестине с указанием на местонахождение регистрационных записей описано в 52-страничном Отчете с Приложениями от октября 1948 г., составленном Дж.Ф. Спраем, бывшим помощником Управляющего Отдела земельной регистрации в Палестине. См. также

Национальные Архивы Великобритании CO 733/494/3, FO 371/91743 (ER 1462/10) и FO 371/91752 (ER 1462/9).

В кратком отчете о регистрации прав на землю, подготовленном Национальным архивом Великобритании (ранее - Государственный архив), приводится полезная информация о местонахождении записей. См. Исследование, сноска 3: Registration of Land in Palestine and Trans-Jordan before 1948, accessed June 2009 по адресу:

<http://www.nationalarchives.gov.uk/catalogue/RdLeaflet.asp?LeafletID=382>.

¹⁴⁰ Survey of Palestine, том I, сноска выше 3, стр. 104.

¹⁴¹ Village Statistics. Иерусалим: Государственный печатник 1945; и Sami Hadawi, Village Statistics 1945, A Classification of Land and Area Ownership in Palestine, With Explanatory Notes, Facts and Figures No.34. Бейрут: Исследовательский центр ООП, сентябрь 1970 г.

Классификация земель в Палестине

Для понимания масштаба несовершенности урегулирования правовых вопросов на земельную собственность по переписи Village Statistics необходимо рассмотреть налоговое законодательство, применяемое к сельскохозяйственным землям в Палестине в период Мандата. Владения в городских районах не представляли особых сложностей с точки зрения оценки площади и права собственности.

Система налогообложения, унаследованная британским Мандатарием от турок в отношении сельскохозяйственных земель, основывалась на десятине - налоге, который должен был составлять одну десятую части урожая. Сбор десятины раньше проводился на публичных аукционах, обычно в пользу влиятельных лиц. Оценка фермерской продукции производилась оценщиками во время сбора урожая. Эта практика, дававшая простор для недобросовестных действий, была упразднена после британской оккупации.

В 1928 году правительство Палестины смягчило систему сбора десятины альтернативным налогом, представлявшим собой фиксированную совокупную сумму, выплачиваемую ежегодно независимо от объема производства. Однако этот налог был связан со средней суммой десятины, которую платила деревня годами в течение периода, непосредственно предшествовавшего применению к ней Указа о перерасчете десятины, и распределялся деревенскими комитетами под официальным контролем из расчета производительности угодий по зерновым или фруктовым деревьям. Размеры возделываемых земель не учитывались.

В 1935 году система налогообложения снова претерпела изменения ввиду принятия Указа о налоге на сельскую собственность, которое действовало в Палестине (кроме подрайона Беэр-Шева с действующим Перерасчетом десятины) до окончания Мандата, и которое легло в основу переписи по деревням.

Для выполнения этого Указа были подготовлены планы с указанием границ всех деревень и поселений, границ и названий различных населенных пунктов или кварталов, площадей, засаженных фруктовыми деревьями, а также земель, пригодных и не пригодных для обработки. Деревни и поселения были разделены официальными оценщиками на кварталы примерно равной урожайности культур, и каждому кварталу присваивалась определенная категория размещения. Были определены следующие категории:

Категория Описание

- 1 Цитрусовые (за исключением подрайона Акко)
- 2 Citrus (Acre sub-district)
- 3 Бананы
- 4 Деревня, образованная на зарезервированной территории или земле, а также любой территории, которая, по мнению Официального оценщика, зарезервирована под застройку.
- 5 Орошаемые земли 1-го класса и Фруктовые плантации 1-го класса
- 6 Орошаемые земли 2-го класса и Фруктовые плантации 2-го класса
- 7 Орошаемые земли 3-го класса и Фруктовые плантации 3-го класса
- 8 Земельные угодья 1-го класса, Орошаемые земли 4-го класса и Фруктовые плантации 4-го класса
- 9 Земельные угодья 2-го класса, Орошаемые земли 5-го класса и Фруктовые плантации 5-го класса
- 10 Земельные угодья 3-го класса, Орошаемые земли 6-го класса и Фруктовые плантации 6-го класса
- 11 Земельные угодья 4-го класса, Орошаемые земли 7-го класса и Фруктовые плантации 7-го класса
- 12 Земельные угодья 5-го класса, Орошаемые земли 8-го класса и Фруктовые плантации 8-го класса
- 13 Земельные угодья 6-го класса, Орошаемые земли 9-го класса и Фруктовые плантации 9-го класса
- 14 Земельные угодья 7-го класса, Орошаемые земли

- 10-го класса и Фруктовые плантации 10-го класса
- 15 Земельные угодья 8-го класса
- 16 Лесные посадки, земли коренных народов и не пригодные для обработки земли
- 17 Рыбоводный водоем

Первые тринадцать категорий облагались налогом в соответствии с ожидаемой урожайностью почвы и в определенной зависимости от чистого годового оборота. Как правило, ставки налога за донум составляли примерно 10 процентов от нижней оценки чистого годового оборота по нескольким категориям земель. Последние три категории, а именно 14, 15 и 16, освобождались от налогообложения. Однако в 1943 году в рамках военной политики Правительство решило взимать налог с категорий 14 и 15, а также обложить налогом рыбоводные водоемы, которые в то время только создавались (категория 17). Категория 16 не облагалась налогом до прекращения действия Мандата.

Почва Палестины значительно отличалась даже в пределах одной деревни, особенно в холмистых районах. Использование определенных земель сильно зависело от достаточности осадков. Именно по этим причинам Правительство Палестины выделило для целей налогообложения целых шестнадцать земельных категорий, хотя классификация не была настолько жесткой, насколько могла бы быть, поскольку не имела ничего общего с фактической капитальной стоимостью, в том смысле, что два участка земли равной урожайности, но расположенных в разных местах (и с разной капитальной стоимостью) облагались одинаковым налогом.

Следует отметить, что в большинстве случаев арабские способы земледелия были еще примитивными, и из-за нехватки земли, особенно в холмистых районах, арабский фермер, игнорируя экономические составляющие, зачастую занимался обработкой небольших участков земли между скалами, иногда с помощью мотыги, или террасированием еще меньших участков и размещением в них побегов оливковых деревьев в надежде на их укоренение. Многие деревенские семьи смогли прокормиться, пусть и с большим трудом, с подобных малоплодородных земель, которые, согласно государственным стандартам, классифицировались как не пригодные для обработки и, следовательно, не облагались налогом. Несмотря на то, что такая земля находилась в индивидуальной собственности, комитет по распределению налогов эту землю и собственность в налоговые списки не вносил, поскольку налог не начислялся, а владелец был только рад уклониться от уплаты налога. Известны случаи, когда влиятельные члены комитета по распределению налогов включали собственные земли в категорию не облагаемых налогом, чтобы избежать налогообложения.

На изъяны правительственной классификации "пригодных для обработки" земель указал г-н Морис Хекстер, представитель Еврейского агентства, выступив перед Королевской комиссией (Комиссией Пиля). Хекстер заявил Комиссии, что "цифры, основанные на налоговом исследовании, непременно фальсифицировались естественным желанием уклониться от уплаты налога". По его словам, они были составлены "инспекторами, не способными различить земли по пригодности к обработке, и ограничивались записью фактически возделываемых площадей, не учитывая земли под паром". Оценка Правительства, - продолжал он, - "исключает все или почти все некультивируемые земли; во-вторых, она исключает все или почти все земли, требующие существенных капитальных вложений; в-третьих, она исключает все затопленные участки, такие, как Хула; в-четвертых, она не проводит различий между качеством и урожайностью почвы; в-пятых, цифры все же являются оценочными; в-шестых, существующий базис для оценок, как нам кажется, имеет не большую

определенность, нежели сами оценки, которые за ним стоят; и, наконец, само определение не имеет отношения к реальности, поскольку оно не рассматривает, как следует из его содержания, понятий технологии, капитала, образования, навыков и рынка".

Еще одним критиком правительственной классификации "пригодных для обработки" земель был г-н А. Грановский (Гранотт), один из ведущих еврейских земельных экспертов. В поддержку своих аргументов он выступил со следующим заявлением: "С целью проверки точности статистического исследования эксперты Еврейского агентства классифицировали земли двух деревень по установленным категориям. В одной деревне недалеко от Иерусалима, где по результатам исследования, проведенного с целью введения Налога на Сельскую Собственность, 2794 донума (что составляет 51,8 процента) земли признаны не пригодными для обработки, эксперты Еврейского агентства смогли обнаружить лишь 975 донумов (или 18,8 процента) не пригодной для обработки земли. Во второй деревне, недалеко от Хайфы, где 2185 донумов (или 28,1%) были зарегистрированы Правительством как не пригодные для обработки, еврейские эксперты обнаружили не более 726 донумов (или 9,3%) такой земли".

В продолжение г-н Грановский пояснил: "Представляется также, что термины "пригодные для обработки" и "обрабатываемые" часто использовались как взаимозаменяемые в ходе исследования, и что в реестр как "обрабатываемые" попали только те земли, которые на тот момент действительно культивировались. Ошибочность такой оценки доказывает тот факт, что с того времени в обработку введено много новых земельных участков. С расширением посевных площадей увеличилась и площадь пригодных для обработки земель. Общая площадь культивируемых земель увеличивалась из года в год, таким образом, существенно расширилась с течением времени". Несмотря на правдивость сказанного, в налоговых записях фигурировали те же цифры "пригодной для обработки" земли, что и в первоначальной классификации. Затем г-н Грановский привел в качестве примера цифры за 1930-1931 годы, которые, по его словам, отражают, что "вся культивируемая площадь [за исключением Беэр-Шевы] составляла 3.866.189 донумов, а в 1934-1935 годах она была увеличена до 4.529.906; то есть возделываемых земель стало на 663 717 донумов (т.е. на 17 процентов) больше. "Эти цифры", - пояснил он, - "применимы только к озимым и яровым фруктовым и овощным культурам, в то время как "залежные" территории, то есть земли, которые в Палестине принято оставлять под паром каждый второй год, не учитывались".

Утверждение экспертов Еврейского агентства о "пригодной для обработки" земле не осталось без внимания со стороны лиц Департамента землеустройства, ответственных за классификацию земель. Сами Хадауи, будучи Официальным Оценщиком, не раз обращал внимание на это несоответствие и предлагал пересмотреть результаты исследования. Однако было отмечено, что сопутствующие расходы с избытком перевесят ожидаемый рост налоговых поступлений. Правительство, несмотря на готовность отступить от своего налога, все же не осознавало, насколько некорректно в переписи Village Statistics отражены размеры арабских земельных владений в Палестине, ведь перепись составлялась на основе классификаций, преследующих исключительно цели налогообложения, со всеми неучтенными и заниженными оценками цифровых показателей.

Источник: Sami Hadawi, *Village Statistics 1945, A Classification of Land and Area Ownership in Palestine, With Explanatory Notes, Facts and Figures No.34*. Бейрут: Исследовательский центр ООП, сентябрь 1970 г.

ТАБЛИЦА 2.11 : Средние показатели по населению и земельной площади

Поз.	Население			Земля (донуны)				Кол-во
	Арабов 45	Евреев 45	Итого	Арабская	Еврейская	Государственная	Итого	
Смешанные города	34,430	45,258	79,688	8,191	10,286	5,337	23,814	4
Арабские города	12,588	3,953	13,906	55,895	2,597	9,530	67,060	27
Еврейские города	213	28,970	29,076	872	13,198	2,153	16,113	8
Арабские деревни	898	341	916	11,796	1,999	1,468	13,741	793
Еврейские деревни	357	561	581	321	4,320	252	4,648	163
Все местности	1,450	2,444	1,794	12,303	3,108	1,518	13,758	995

Примечания: Населенные пункты классифицированы по городам и селам, исключая район Беэр-Шева. 'Городом' условно считается пункт с населением более 5.000 человек. Принадлежность арабских и еврейских территорий соответствует принятой в Переписи "Village Statistics 1945" британского Мандата, на основе которой рассчитаны все цифры. Принадлежность смешанных городов (Иерусалим, Хайфа, Цфад, Тверия) носит условный характер. Общее количество разделенных границами деревень/городов - 999, не считая Беэр-Шевы. Четыре неучтенные единицы - это два озера, концессия Хула и одна объединенная деревня.

распределенных по этническому составу: арабские, еврейские, государственные (т.е. правительство, муниципалитеты и местные советы) и прочие.

Названия деревень, приведенные в *Village Statistics*, соответствуют административному делению 1931 года, с учетом пересмотра в 1944 году.¹⁴⁴ *Village Statistics* разделяет Палестину на административные единицы, центром каждой из которых выступает город или главная деревня. Каждая административная единица имела четко определенный городской и сельский участок земли. Для удобства городская и сельская территории каждого города объединены в одну единицу. Границы городов были определены в соответствии с Указом о налоге на городскую собственность 1928 года.¹⁴⁵ Деревенские застроенные территории представляли собой земли категории 4 в соответствии с Указом о налоге на сельскую

собственность 1935 года.¹⁴⁶ Район Беэр-Шева не имел аналогичного деления, поскольку земля, принадлежащая различным кланам, традиционно находилась в наследуемой собственности. (См. **Беэр-Шева, Раздел 2.7**).

В случаях, когда на сельских землях располагалось более одной деревни, использовалось следующее обозначение:

- (a) **Если территориальная единица включает две и более административные единицы, территориально не отделенные друг от друга и имеющие равное значение;** Пример: поселки Сур Бахер и Умм-Туба

- (b) **Единица, включающая хутор (Khirbet) или ранее заявленную деревню, более не признаваемую отдельным сельским образованием;** Пример: деревня Бейт-Кахиль (включает Хирбет-Джамрура)
- (c) **Изменение названия;** Пример: Эйн ха-Шофат (ранее Джииара)
- (d) **Единица, известная по двум названиям.** Пример: Хирбат Цемах (Эйлон)

Традиционная еврейская колония образовывалась вокруг фермы на небольшом участке земли в палестинской деревне. По мере роста колония поднимала вопрос предоставления ей отдельного статуса, который часто удовлетворялся Мандатным правительством. Площадь и население колонии по-прежнему намного уступали обычной палестинской деревне. Проверить площадь фактической территории колонии для сопоставления с официальной было очень сложно из-за отсутствия крупномасштабных карт. В отдельных случаях группа таких колоний заносилась в главную таблицу.

Данные по земельной собственности, приведенные в *Village Statistics*, собирались из двух источников. По мере завершения процесса урегулирования прав земельной собственности в какой-либо деревне или ее части, на эти земли составлялись поименные Списки распределения налогов в соответствии с площадями, зарегистрированными в Журналы землеустройства. Там, где процедур урегулирования прав собственности на землю не проводилось, данные для *Village Statistics* основывались на перечнях налогоплательщиков, предоставляемых деревенским комитетом по распределению налогов, специально назначаемым в соответствии с Указом о налоге на сельскую собственность в целях распределения налога, начисленного на земли деревни. Поскольку налог был критерием, комитет по распределению налогов игнорировал земли, не облагаемые налогом, и в большинстве случаев не вносил в налоговый список никаких сведений о таких землях. В этом нет ничего необычного, поскольку еще с османских времен существовала практика игнорирования земель, не облагаемых налогом. Что касается подрайона Беэр-Шева, имена налогоплательщиков были выявлены по Спискам перерасчета десятины, в которых отображался налог к уплате племенем или родом, но редко указывались имена конкретных людей или площадь их земли.

С началом подготовки таблиц, на которых основывалась перепись *Village Statistics*, в Департаменте землеустройства увидели, что общая площадь реальных деревень фактически не совпадала с цифрами, извлеченными из фискальных записей по землям с неопределенным правовым статусом. Для удобства разница в документ *Village Statistics* вносилась в графу "Государственная" - независимо от того, принадлежала ли такая земля она государству. Строго говоря, это действие было неправомерным, поскольку ни один орган, кроме комитета по распределению налогов, не имел права изменять записи в подобном аспекте. В функции комитета входило разделение земли с одновременным распределением налога, однако этого сделано не было. Тем не менее, это действие ведомства в то же время выглядело безобидным, поскольку земельные расчеты в

Таблица 2.12: Классификационные коды деревень/городов

Этнический код		Код столичного статуса	
1	Палестинские	1	Главная деревня (столица)
2	Еврейские	2	Не столица
3	Смешанные	3	Предполагаемая столица (если деревни не существует)
4	Нейтральные	4	Без обозначения

Таблица 2.13: Обзор классификации деревень по районам для всей Палестины.

№ п/п	Название района	Код столичного статуса				P-J (Этнический состав)					
		2	3	4	Итого	1	2	3	4	Итого	
1	Цфат	84	18	2	2	106	91	12	1	2	106
2	Акко	52	15			67	65	2			67
3	Хайфа	82	29			111	74	36	1		111
4	Тверия	44	7			51	31	19	1		51
5	Назарет	43	3	1		47	29	18			47
6	Бейт-Шеан	40	10	2		52	35	17			52
7	Дженин	59	2			61	61				61
8	Тулкарм	92	6	7		105	73	32			105
9	Наблус	90				90	90				90
10	Яффо	48				48	26	22			48
11	Рамла	92	3	1		96	79	17			96
12	Рамалла	60				60	60				60
13	Иерусалим	95	1			96	90	5	1		96
14	Газа	64	3			67	62	5			67
15	Хеврон	37	1	1		39	39				39
16	Беэр-Шева	88	120			208	208				208
	ИТОГО	1,070	218	14	2	1,304	1,113	185	4	2	1,304

144 Сноска выше 115.

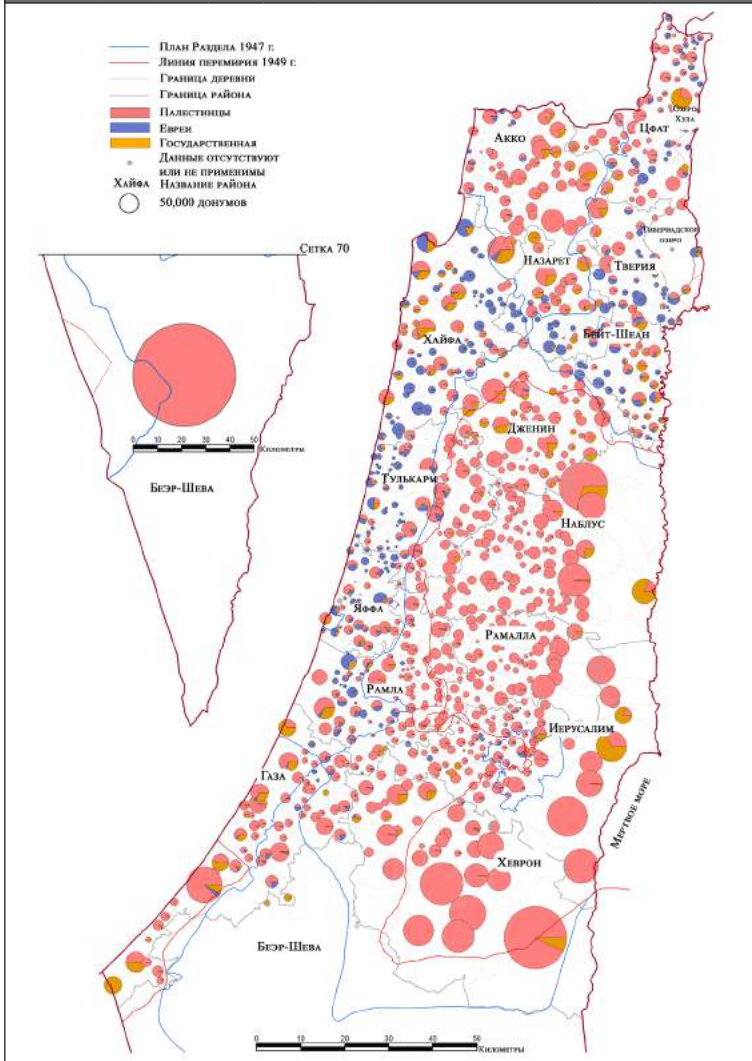
145 1927 Указ о налоге на городскую собственность. Более подробное обсуждение представлено в Sami Hadawi, *Palestinian*

Rights and Losses in 1948, A Comprehensive Assessment. Лондон: Saqi Books, 1988, стр. 47.

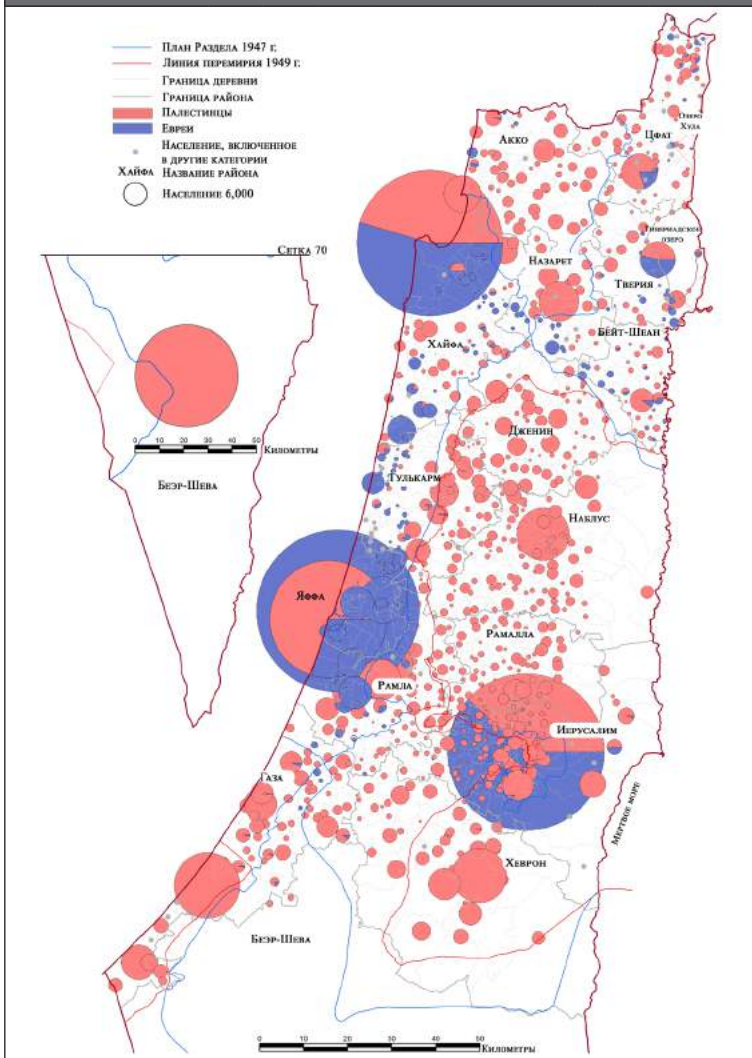
146 1935 Указ о налоге на сельскую собственность. Последний пересмотренный закон был опубликован в *Laws of Palestine* 1944,

том I, стр. 32; и Постановление № 8 от 1945 г., Приложение № 1, стр. 47. Более подробное обсуждение представлено в Hadawi, сноска выше 145, стр. 48-51.

Карта 2.7: Земельная собственность по городам/деревням согласно Переписи Village Statistics (1945)



Карта 2.8: Состав населения по городам/деревням согласно Переписи Village Statistics (1945)



Карта 2.9: Этнический состав населенных пунктов по данным переписи Village Statistics (1945 г.) с добавлением пунктов без столиц

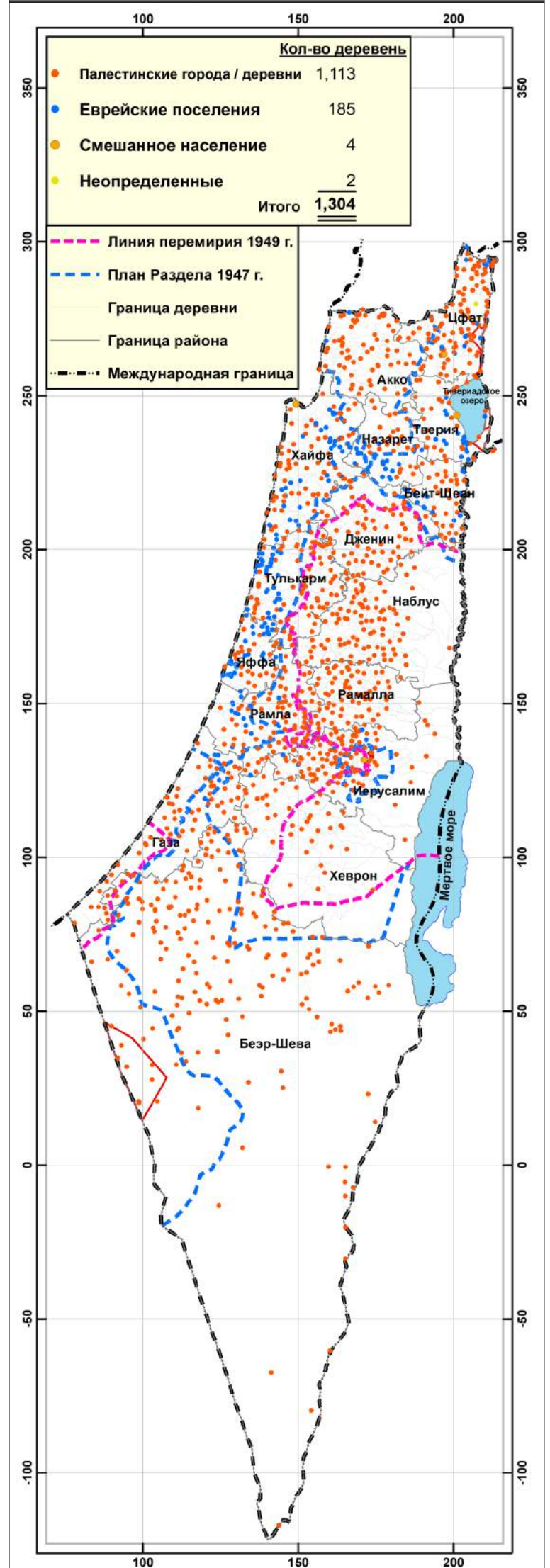


Таблица 2.14: Сравнение численности еврейского населения на конец 1944 г. по различным источникам

Источник Площадь	Штейн	Еврейское Агентство	Survey of Palestine	Вейс	Вейс	Комментарии
	1	2	3	4	5	
Грубый подсчет	1,382,025	1,731,300	1,577,365	1,732,628	1,904,964	
Концессии	-	174,600	-	175,792	175,088	
Чистая площадь с учетом концессий	1,382,025	1,556,700	1,577,365	1,556,836	1,729,876	
До 1920 г.	454,860	519,687	650,000	н.д.	н.д.	EA (1919 г.): Значение, полученное интерполяцией EA (1922 г.)=594,000
Чистый итог (до 1920 г.)	927,165	1,037,013	927,365	н.д.	н.д.	В период Мандата 927.165 (1944 г.), 938.365 (1945 г.)
С добавлением оценки Штейна (до 1920 г.)	1,382,025	1,491,873	1,382,225	1,556,836	1,729,876	
Доля в Общей земле	-	58,256 (расчет)	-	58,256	58,256	
Чистая площадь с учетом Общей земли	1,382,025	1,433,617	1,382,225	1,498,580	1,671,620	
Превышение	-200	-51,392	0	116,355	289,395	без учета Общей земли
Над статистикой SoP				174,611	347,651	с учетом Общей земли
Превышение над статистикой Village Statistics (апрель 1945 г.) 1,491,699				6,881	179,921	без учета Общей земли
				65,137	238,177	с учетом Общей земли
Окончательный расчет 1947 г.			1,429,062			С добавлением данных от 1945 г., 1946 г. 11,506 + 35,331= 46,837

Все площади выражены в донумах. Комментарии по графам:

1. Kenneth W. Stein, The Land Question in Palestine: 1917-1939, University of North Carolina Press, 1984, Приложение 2, стр. 226-227.
2. Данные Еврейского агентства, приведенные в Переписи Survey of Palestine, подготовленной в декабре 1945 г. и январе 1946 г. для Англо-американского комитета по расследованию, Институт изучения Палестины, Вашингтон, округ Колумбия, перепечатано в 1991 г., в 3-х томах, стр.376.
3. Survey of Palestine, как показано выше, стр.244.
4. Площади земель во владении евреев, внесенные в таблицу на основе карты Й.Вайца и З.Лифшица, по состоянию на 31 декабря 1944 года.
5. Замеренные площади земель по карте Й.Вайца и З.Лифшица

Таблица 2.15: Расчетное обоснование статистики Штейна

№ п/п	Дата	Площадь еврейских земель (дон.)	Комментарии
1	1944	1,382,025	Источник: Штейн, Прил.2, стр.226-227, на основе указанных перекрестных документов: Представление Департамента землеустройства Палестины перед Англо-американским комитетом по вопросу о Палестине, Гуревичем и Герцем
2	1945	1,393,531	
3	До 1920 г.	650,000 тур.дон. = 597,350	Предположительно еврейские владения до 1920 года составляют 650.000 турецких донумов (турецкий донум = 0,9193 м2 метрического донума).
4		-74,900	За вычетом земли Авран
5		522,450	Предполагаемая чистая площадь
6		454,860	Или 454,760 дон., как заявлено, приобретенных "по правоустанавливающим документам до 1920 г.", на основании имеющихся записей
7		67,690	Расхождение - сомнительное владение или исходная цифра в 650.000 турецких дон. неточна Цифра 450.000 была подтверждена Ханкиным в 1937 году.
8	1925	176,124 или 101,131	Правительственные цифры } В основном за счет Цифры Еврейского агентства } Земли Сурсок
9		176,124 или 103,584	
10		74,993	Максимальное расхождение: Неоднозначность может быть связана с сомнительной законностью продажи некоторых участков земли Сурсок.
11	с 1/1/1933 по 31/3/1936	224,336	Цифры Еврейского агентства
		187,294	Цифры Департамента землеустройства Палестины
12		37,042	Земли без регистрации или зарегистрированные фиктивно
13		112,035	Итого по неуточненным записям. Сумма строк 10, 12
14	1944	1,269,990	Минимальная площадь достоверной регистрации

части правоустанавливающих операций, доходя до деревни, приводили права собственности в соответствие с фактическим положением.

Основной недостаток Village Statistics заключается в классификации земли для целей налогообложения, что, в свою очередь, сказалось на площади арабской собственности. См. **Текстовая вставка**. В отношении земель, принадлежащих евреям, не возникло никаких проблем, поскольку при выкупе евреями земель проводились должные изыскания и регистрация.

В Таблице 2.9 и сопроводительных пометках приведены сводные данные переписи Village Statistics. Таблица 2.10 представляет полный текст переписи Village Statistics в разрезе городов/деревень и (под)районов, под заголовками Таблицы 2.9, с примечаниями и ограничениями, описанными ранее.

Характеристика палестинских и еврейских городов и деревень

Для удобства данного обзора населенные пункты Палестины разделены на две основные категории: (а) города или городские центры с населением более 5.000 человек (по данным 1945 года); и, (b) деревни с населением менее 5.000 человек. Города также подразделяются на три типа: Палестинские (27), еврейский (8) и смешанные (4) (Иерусалим, Хайфа, Цфат и Тверия). Деревни разделены на палестинские и еврейские (колонии). Используется британская классификация на 'арабские' и 'еврейские'. "Государственная" земля обычно используется в применении к группе, владеющей всей или большей частью деревенской земли. (См. Государственная земля, Раздел 2.6).

В Таблице 2.11 приведены средние арифметические показатели по населению и земле по каждой из категорий, представленных в переписи Village Statistics. Регион Беэр-Шевы не учитывался, поскольку присутствие евреев и доля их собственности не были статистически значимыми.¹⁴⁷ Его включение в расчет сместило бы средние показатели в сторону палестинских деревень. В 4 смешанных городах еврейское население в среднем составляет немногим больше половины (56 процентов). По аналогии, на еврейские территории приходится 56 процентов еврейской и арабской земли в городе. Земля 27 арабских городов Палестины со средней площадью в 67.000 донумов принадлежит преимущественно арабам (95%). Еврейская собственность на земельные участки (5%) определена в 17 из 27 городов. Земля 8 еврейских городов с гораздо меньшей площадью в 16.000 донумов, имеет небольшую долю арабской собственности (7%), что несколько превышает сопоставимый показатель для арабских городов. В то время как население среднего палестинского города составляло примерно 14 000 человек с подавляющим меньшинством евреев, еврейские города населяли вдвое больше жителей, около 30 000 человек, с незначительным меньшинством арабов. В палестинских городах доля собственности арабов на городские участки составляла 5,33 донума на человека, в то время как доля еврейской собственности в еврейском городе составляла лишь десятую часть этой доли, т.е. 0,56 донума на человека.

Средняя площадь 793 арабских палестинских деревень составляет 13.741 донум, но максимальная площадь могла достигать 517.000 донумов. Более крупные сельские районы, как правило, находились в восточной части Палестины, прилегающей к реке Иордан, и на юге, в районах Наблуса, Иерусалима, Хеврона и Беэр-Шевы. Средняя численность населения деревни составляла 916 человек. Напротив, 163 еврейские деревни или расширенные колонии занимали гораздо меньшую площадь, в среднем 4.620 донумов, но площадь 32% всех еврейских населенных пунктов (городов и деревень) составляла менее 2.000 донумов. Сорок три процента не превышали 3.000 донумов. Площади еврейских деревень были расширены путем отчуждения от деревенских территорий палестинских арабов, что подтверждается при сравнении карт за три десятилетия существования Мандата. Как упоминалось ранее, еврейские колонизаторы, приобретая участок земли в деревне палестинских арабов, пытались получить землю с небольшим запасом, достаточным для того, чтобы убедить Правительство британского Мандата объявить колонию отдельной еврейской деревней, несмотря на гораздо меньший ее размер по площади и

147 В преддверии раздела Палестины участники сионистского движения возвели шесть военных постов по 30 вооруженных человек на каждый. Таким образом, евреи составляли примерно

0,2% населения. В контексте земельной собственности, судя по оценкам, они контролировали 65.000 из 12.577.000 донумов, составляющих площадь района, или 0,5% земли. Регион Беэр-

Шева в основном принадлежал арабским палестинцам и был заселен ими.

Таблица 2.16: Табличные и замеренные площади на основе карты Й.Вайца и З.Лифшица по состоянию на 31 декабря 1944 г.

Район	Подрайон	Полное владение	Долевое владение	Концессия	Смешанное владение	Итого
		1+4	2+5	3+6	7	
	Цфат	113,795	23,623	40,753	2,478	180,649
	Акко	24,378	4,119	250	-	28,747
	Тверия	177,470	4,736	-	-	182,206
	Назарет	152,697	200	-	-	152,897
	Бейт-Шеан	143,404	69	-	-	143,473
Галилея	Подытог	611,744	32,747	41,003	2,478	687,972
Хайфа	Хайфа	355,016	4,800	42,174	47,957	449,947
	Дженин	5,872	3,756	-	-	9,628
	Тулкарм	152,728	4,736	-	10,092	167,556
	Наблус	-	-	-	-	0
Самария	Подытог	158,600	8,492	-	10,092	177,184
	Яффо	139,705	3,122	9,363	-	152,190
	Рамла	119,710	1,097	1,453	10,359	132,619
Лод	Подытог	259,415	4,219	10,816	10,359	284,809
	Рамалла	-	-	-	-	0
	Иерусалим	39,046	2,736	24,270	-	66,052
	Хеврон	17,682	2	-	220	17,904
Иерусалим	Подытог	56,728	2,738	24,270	220	83,956
	Газа	62,417	29	-	3,891	66,337
	Беэр-Шева	92,703	5,231	56,825	-	154,759
Газа	Подытог	155,120	5,260	56,825	3,891	221,096
Общая площадь по замерам		1,596,623	58,256	175,088	74,997	1,904,964
Площадь по таблице			1,556,836	175,792		1,732,628
Разница между данными по замерам и табличными значениями				(704)		172,336
Примечания:						
1 : Земли ЕНФ - Полное владение 2: Земли ЕНФ - Долевое владение 3: Концессии ЕНФ						
4 : Еврейские компании-колонизаторы (ЕКК) - Полное владение						
5: Земли ЕКК - Долевое владение 6: Концессия ЕКК 7: Смешанная собственность ЕКК и ЕНФ						

населению. Таким образом, число еврейских деревень в сравнении с числом деревень палестинских арабов не передает пропорционального отражения их относительной размерности или населения. Поэтому средние показатели по всем населенным пунктам Палестины точнее прослеживаются по деревням палестинских арабов (13.758 донумов по сравнению с 13.741 донумом, соответственно).

Деревни и города классифицируются по следующим основаниям: (а) этническая принадлежность и б) наличие столицы. (Пояснения по этой классификации представлены в Таблице 2.12). Из 1.304 городов и деревень в Палестине только 185 были еврейскими. См. Таблицу 2.13. Это небольшое число имеет еще меньшую значимость, поскольку и население, и площадь этих земель намного меньше средних показателей, как видно из Таблицы 2.11. Существовало 4 смешанных города, в которых еврейское население составляло чуть более половины жителей. Большинство еврейских деревень или колоний концентрировалось на прибрежной равнине, в Изреельской долине (Мардж ибн Амер) и вокруг Тверии и реки Иордан, где располагались еврейские земли. В то время как в еврейских деревнях имелось в основном по одной колонии на всю сельскую территорию, более чем на 20% сельских земель располагались другие

деревни рядом с главной (столичной) деревней, что указывает на более широкое распространение населения. Карта 2.7 отображает статусы земельной собственности палестинцев и евреев по деревням согласно данным переписи Village Statistics. На Карте 2.8 представлено население (палестинские арабы или евреи) всей Палестины. Карта 2.9 представляет это население в разрезе всех деревень, независимо от их столичного статуса.

2.5

Начало еврейской колонизации в Палестине ознаменовалось созданием еврейских поселений, не все из которых непременно были сионистскими. Благодаря щедрому вкладу барона Эдмона де Ротшильда в Палестине были выкуплены средние и большие плантации. Ротшильды (1845-1934) внесли значительную сумму денег - 15.000.000 палестинских фунтов (£P),¹⁴⁸ что эквивалентно ВВП Палестины за несколько лет. На земельных участках площадью от 1.000 до 3.000 донумов создавались крупные фермерские хозяйства, в основном ориентируясь на опыт немецких темплеров.¹⁴⁹ Их опыт в Палестине оказал сильное влияние на первых сионистских поселенцев, которые начали создавать колонии

в конце девятнадцатого века. Видные деятели сионистской колонизации Палестины, такие как Отто Варбург, Артур Руппин, Макс Боденгеймер и Ицхак Элазари-Вулкани (Вилканский), многим были обязаны немецким предшественникам. "В 1928 году [Вулкани] опубликовал статью под названием "Современное смешанное земледелие в Палестине" - план, основанный на данных немецких колоний. Этот план лег в основу современной концепции сионистов по расселению на неосвоенных сельскохозяйственных территориях".¹⁵⁰

В 1870 году недалеко от Яффы евреем французского происхождения основана сельскохозяйственная школа Микве-Израэль (Надежда Израиля). В 1878 году на территории деревни Мулаббас евреи Иерусалима основали мошав Петах-Тиква (Врата надежды). Затем потерпела неудачу и была заброшена, но позже поселение возродили. В 1882 году вблизи деревни Аль-Джауна евреи Цфата основали населенный пункт Рош Пинна (Краеугольный камень). Российские евреи основали Ришон-ле-Сион (Первый [сказал] Сиону) к юго-востоку от Яффы на землях деревни Аюн-Кара. Румынские евреи основали Зихрон-Яков (Памяти Джейкоба Ротшильда) на территории деревни Замарин. Выходец из Российской империи Реувен Лерер основал город Нес Циона (новый Сион) на земле Вади-Хунайн, Под конец девятнадцатого века на земле Хирбат Дейран была основана колония Реховот (Реховот). Другие колонии были отстроены на землях деревень Катра и Кастина. В первые два десятилетия двадцатого века было создано еще несколько колоний/ферм.¹⁵¹

Право собственности на землю регистрировалось за сефардами, являвшимися османскими подданными, или за их посредниками из числа арабов, поскольку для иностранцев владение землей представляло сложность.¹⁵² До этого времени общая площадь владений, как и численность еврейского населения, были слишком малы по сравнению с площадью и населением Палестины в целом. Эти владения часто сравнивали с колониями немецких темплеров в Египте. Целью сионистов было создание поселений как границ для будущего еврейского государства в Палестине, что не было очевидно для большинства людей, хотя палестинские националисты начали бить тревогу еще в 1910 году.¹⁵³

Еврейский национальный фонд (ЕНФ) стал одной из самых значимых сионистских инициатив колонизаторского характера, особенно после Первой мировой войны. ЕНФ был создан в апреле 1907 года в Англии как инструмент Всемирной сионистской организации (ВСО)¹⁵⁴ для приобретения земель. Название фонда на иврите (Керен Каемет ле-Израэль/ККЛ) означает "Вечный фондовый капитал Израиля" и перекликается с характером ежедневного утреннего богослужения.¹⁵⁵ За очевидным религиозным подтекстом скрывается бездуховная и национальная цель ЕНФ. Согласно первоначальному Учредительному договору, его "главной целью" была "покупка, передача в аренду

148 Survey of Palestine, том 1, сноска выше 3, стр. 374.

149 Темплеры, религиозный орден (в основном немецкого происхождения), основали колонию в Хайфе в 1869 году. Спустя несколько лет они приобрели землю в Аль-Тире (район Хайфы) и в окрестностях Яффы. В то время это была важной портовой территорией. После этого были основаны колонии Сарона, Вильгельма и Вальдхайм. Хотя французские, русские, американские и другие религиозные ордена или общества создавали свои миссионерские центры, богадельни или колонии, немецкие колонии выделяются тем, что являются образцовыми фермами, занимающимися улучшением сельского хозяйства. Темплеры, держась обособленно по отношению к своим палестинским соседям, были работоспособными, мирными и, за редким исключением мелких стычек из-за неизбежных культурных различий, достаточно дружелюбными. К тому же у них

не было грандиозных планов по управлению или доминированию в стране. После поражения Германии в Первой мировой войне их деятельность резко оборвалась. Мандатное правительство, подстрекаемое сионистскими чиновниками, приняло решение вывести немцев из Палестины как "враждебной стороны". Их вывозили на поездах из Хайфы в Александрию и на кораблях в Европу. С изгнанием из Израильского государства они переселились на Кипр и в Австралию. Израиль был вынужден выплатить им некоторую компенсацию за конфискованное имущество.

150 Naftali Thalman, "Introducing Modern Agriculture into the Nineteenth Century Palestine: The German Templers," in Ruth Kark (ed.) The Land That Became Israel, Studies in Historical Geography. Нью-Хейвен: Издательство Йельского университета, 1991, стр. 103.

151 Walter Lehn и Uri Davis, *The Jewish National Fund*. Лондон: Kegan Paul International, 1988, стр. 7-10.

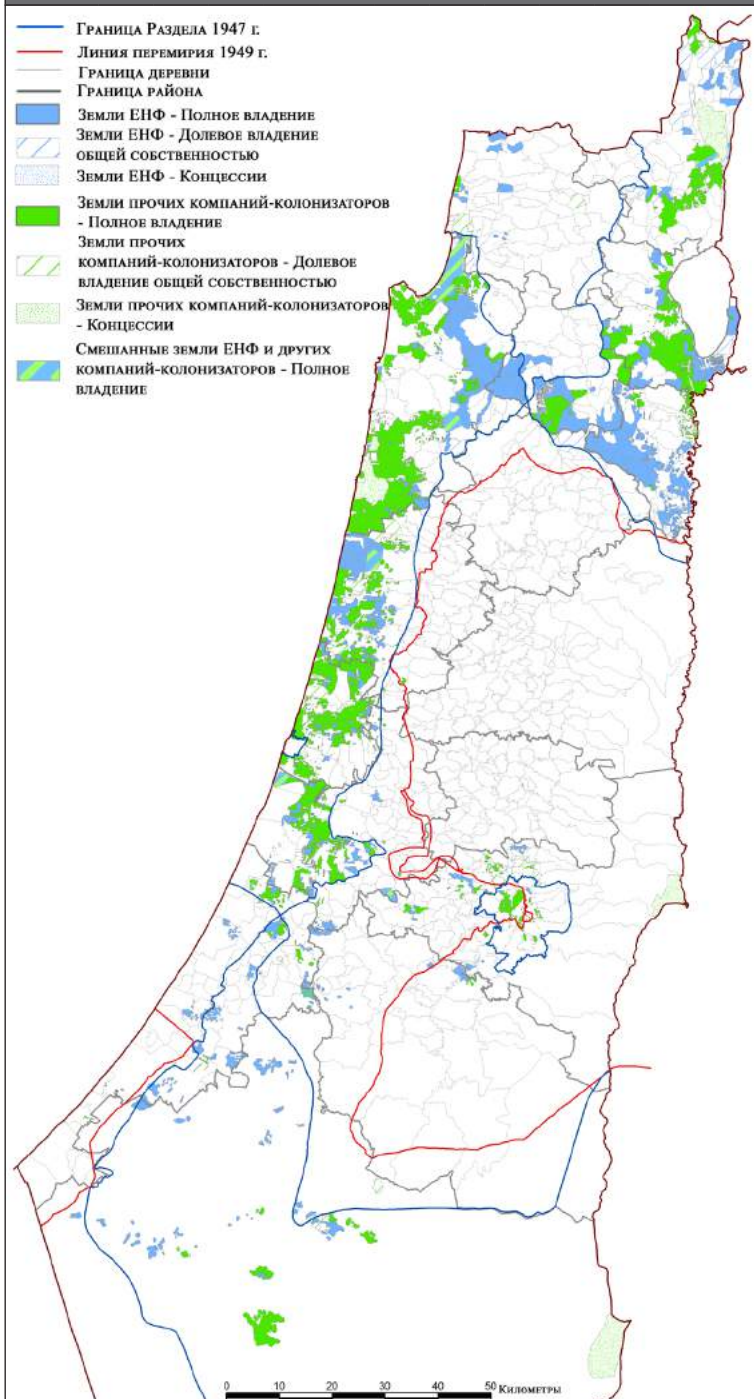
152 Abdel Karim Rafeq, *Ownership of Real Property by Foreigners in Syria, 1869-1873*. Roger Owen (ed.) *New Perspectives on Property and Land in the Middle East*. Кембридж, МА: Центр ближневосточных исследований при Гарвардском университете, 2000, стр. 175-239.

153 al-Kayyali, сноска выше 25, стр. 48-54.

154 Сионистская организация была основана Теодором Герцлем на Первом сионистском конгрессе в Базеле в 1897 году. Цели организации были изложены в Базельской программе: "Сионизм стремится создать дом для еврейского народа в Палестине, обеспеченный государственным правом".

155 Lehn и Davis, сноска выше 151, стр. 24.

Карта 2.10: Земля, заявленная как еврейское владение, согласно Вайсу и Лифшицу



Примечание: Представленная Вайсем и Лифшицем площадь еврейской земли преувеличена. Реальная ситуация отражается в текстовом пояснении.

Таблица 2.17: Сравнение владений еврейских компаний-колонизаторов в разны периоды по данным различных источников

Год	По Штейну, не включая Концессии		По данным Еврейского Агентства, включая Концессии			Официальная перепись (SoP), не включая Концессии	
	ежегодно	с накопительным итогом	ЕНФ с накопительным итогом	ПЕКО и частные лица, с накопительным итогом	итого с накопительным итогом	ежегодно	с накопительным итогом
1919		454,860			519,687	650,000	650,000
1920	1,143	456,003			544,458	1,048	651,048
1921	90,785	546,788			569,229	90,785	741,833
1922	39,359	586,147	72,400	521,600	594,000	39,359	781,192
1923	17,493	603,640			655,800	17,493	798,685
1924	44,765	648,405			717,600	44,765	843,450
1925	176,124	824,529			779,400	176,124	1,019,574
1926	38,978	863,507			841,200	38,978	1,058,552
1927	18,995	882,502	196,700	706,300	903,000	18,995	1,077,547
1928	21,215	903,717			934,000	21,515	1,099,062
1929	64,517	968,234			965,000	64,517	1,163,579
1930	19,366	987,600			996,000	19,365	1,182,944
1931	18,586	1,006,186			1,027,000	18,585	1,201,529
1932	18,893	1,025,079	296,900	761,600	1,058,500	18,893	1,220,422
1933	36,992	1,062,071			1,141,500	36,991	1,257,413
1934	62,115	1,124,186			1,225,000	62,114	1,319,527
1935	72,905	1,197,091			1,308,500	72,905	1,392,432
1936	18,145	1,215,236	369,800	1,022,800	1,392,600	18,146	1,410,578
1937	29,367	1,244,603			1,439,000	29,367	1,439,945
1938	27,280	1,271,883			1,482,000	27,280	1,467,225
1939	27,974	1,299,857	463,500	1,069,900	1,533,400	27,973	1,495,198
1940	22,481	1,322,338			1,568,000	22,481	1,517,679
1941	14,531	1,336,869	532,900	1,071,900	1,604,800	14,530	1,532,209
1942	18,810	1,355,679			1,646,000	18,810	1,551,019
1943	18,035	1,373,714			1,688,000	18,035	1,569,054
1944	8,311	1,382,025	758,200	973,100	1,731,300	8,311	1,577,365
1945	11,506	1,393,531				11,000	1,588,365
1946						35,331	1,623,696
1947							
ИТОГО		1,393,531			1,731,300	1,588,365	1,623,696

Все площади выражены в донумах. Источники:

- Kenneth W. Stein, *The Land Question in Palestine: 1917-1939*, University of North Carolina Press, 1984, Приложение 2, стр. 226-227
- Данные Еврейского агентства, приведенные в Переписи Survey of Palestine, подготовленной в декабре 1945 г. и январе 1946 г. для Англо-американского комитета по расследованию, Институт изучения Палестины, Вашингтон, округ Колумбия, перепечатано в 1991 г., в 3-х томах, Таблица 4, стр.376, включая площадь Концессий в 174,600 донумов.
- *Survey of Palestine*, как указано выше, Таблица 1, стр. 244, с (ошибочным) началом отсчета площади до периода британского Мандата в 650.000 турецких донумов.
- Цифры, выделенные курсивом, являются интерполированными.
- ПЕКО = Палестинское еврейское колонизационное общество

или обмен, или же приобретение иного рода любых земель, лесов, прав владения и других прав... в [Палестине, Сирии, Синае, Турции]... с целью расселения евреев на этих землях".¹⁵⁶ Фонду ЕНФ предоставлялись чрезвычайно широкие полномочия по освоению земель, но не по их продаже. Фонд может сдавать приобретенные земли в аренду представителю или представителям еврейской диаспоры как физическим лицам, а также юридическим лицам, находящимся под еврейским управлением. Арендатор или субарендатор, их наследники, работники, а также все, кому передается или закладывается арендованное имущество, должны быть евреями. Арабам и неевреям в целом запрещено жить или работать на земле ЕНФ. ЕНФ владеет такими землями от имени "еврейского народа на вечные времена".¹⁵⁷

Земля, принадлежащая евреям, всегда была окутана

тайной. По словам одного из израильских авторов, "...до сих пор не существует ни одного эмпирического исследования, сионистского или пост-сионистского времени, которое бы проясняло, кто что получил, и когда и как оно ему досталось".¹⁵⁸ Публикация данных о земельных владениях евреев имела бы серьезные политические последствия. Более 92% земель, которыми сегодня владеет Израиль, были конфискованы у палестинцев. В периоды политических волнений евреи покупали землю через цепочку посредников из одного, двух или даже трех представителей, чтобы избавиться от общественного осуждения продажи земли евреям, ведь такие сделки расценивались палестинцами как национальная измена. Кроме того, евреи умело обходили земельные регламенты, введенные Британским мандатом в ответ на сопротивление арабов, такие как *Правила передачи земель от 1940 года*¹⁵⁹, путем приобретения арабских

земель через платных посредников. Такие земли не поддавались регистрации на законных основаниях. К нерегистрируемым, но востребованным евреями землям также относятся земли с планируемым погашением закладной и земли, по которым внесен первоначальный взнос, но сделка купли-продажи не состоялась. Такие земли также могли включать землю, арендуемую евреями на законных основаниях, что не подразумевало права собственности.

Путаница с общей площадью еврейских земель могла также возникнуть из-за определения земельного статуса. Некоторые цифры включают концессии Британского мандата или долю земли Муша (неделимая деревенская земля в общинной собственности); и в том, и в другом случае земли не подлежали регистрации как собственность евреев.

Двусмысленность также обусловлена понятием

156 Там же, стр. 26-29 и 30-31.

157 Там же, стр. 10.

158 Jonathan Nitzan и Shimshon Bichler, *The Global Political Economy of*

Israel. Лондон: Pluto Press, 2002, стр. 97.

159 1940 Land Transfer Regulations, *Laws of Palestine*, том 2 (1939), стр. 459.

Таблица 2.18: Сравнение крупных еврейских владений с данными карты Вайца

Район	Еврейский Национальный Фонд		Палестинское еврейское колонизационное общество		Palestine Land Development Co. Ltd		Hemnuta Ltd.		Africa Palestine Investment Co. Ltd.		Bayside Land Corporation Ltd.		Palestine Kupat Am Bank Ltd.		Итого	Карта Вайца (замеры)
	Полное владение	Общее владение	Полное владение	Общее владение	Полное владение	Общее владение	Полное владение	Общее владение	Полное владение	Общее владение	Полное владение	Общее владение	Полное владение	Общее владение		
Галилея	272,000	49,600	123,800	3,900	2,200	-	-	200	-	-	-	-	-	-	451,700	687,972
Хайфа	112,600	-	60,800	-	6,000	200	-	-	9,900	-	8,500	-	6,300	2,100	206,400	449,947
Самария	79,600	2,200	1,100	-	-	-	4,800	9,100	-	-	-	-	-	-	96,800	177,184
Иерусалим	13,100	2,200	1,800	-	900	-	200	800	-	-	-	-	-	-	19,000	83,956
Лод	60,100	3,100	2,300	-	400	-	700	700	-	-	-	-	-	-	67,300	284,809
Газа	63,400	2,200	-	-	-	-	-	-	-	-	-	-	-	-	65,600	221,096
ИТОГО	600,800	59,300	189,800	3,900	9,500	200	5,700	10,800	9,900	-	8,500	-	6,300	2,100	906,800	1,904,964

Примечания: Все площади выражены в донумах. Источник крупных еврейских владений (по состоянию на 31 декабря 1945 года) неизвестен, предположительно еврейский. - Он был приведен в Переписи Survey of Palestine, подготовленной в декабре 1945 г. и январе 1946 г. для Англо-американского комитета по расследованию, Институт изучения Палестины, Вашингтон, округ Колумбия, перепечатано в 1991 г., в 3-х томах, Таблица 2, стр.245 без комментариев. Площадь приобретенной ЕНФ земли скорректирована на 31 декабря 1946 года за счет увеличения на 51.700 донумов, что в общей сложности составило 652.000 донумов. См. Приложение стр.30. Крупные владения означают площадь более 5.000 донумов.

Таблица 2.19: Еврейские земли по Грановскому

Источник покупки Покупатель и Дата	Крупные землевладельцы-нерезиденты	Крупные землевладельцы-резиденты	Феллахи	Церкви, Иностранные предприниматели, Правительство	Концессии	Итого	Примечания
ПЕКО ¹ (Ротшильд) вплоть до 1945 г.							макс. 519,904 (1930), мин. 140,616 (1946)
ПКРЗС ² вплоть до 1935 г.	455,1693		57,810			512,979 ⁵	Не включая: Беэр-Шева 25,351 дон. ⁶ и Концессию Хула 41,162 дон.
ПКРЗ 1936-1945						89,914	
ПЕКО + ПКРЗ Подытог на 1935 г.	748,714 (79.4%)	193,494 or 194,152 (20.6%)				942,866 ⁷	
Физические лица из числа евреев вплоть до 1935 г.						432,100 ⁸	
ЕНФ вплоть до 1930 г.	239,170		25,555	5,3599		270,084	
1931-1947						566,312 ¹⁰	
Подытог по ЕНФ						836,978 ¹¹	С добавлением
Цифры Еврейского агентства 1878-1936 ¹²	358,974 (52.6%)	167,802 (24.6%)	64,201 (9.4%)	91,001 (13.4%)		681,978 ¹³	Исключая концессии
Окончательный расчет Грановского июнь 1947 г.	1,049,000		500,000 ¹⁴	120,000	181,000	1,850,000 ¹⁵	Или 1,669,000 Исключая концессию

Примечания: Таблица основана на данных: A. Granott, *The Land System in Palestine, History and Structure*, Eyre and Spottiswoode, Лондон, 1952 г., стр. 275-282. Все площади выражены в донумах.

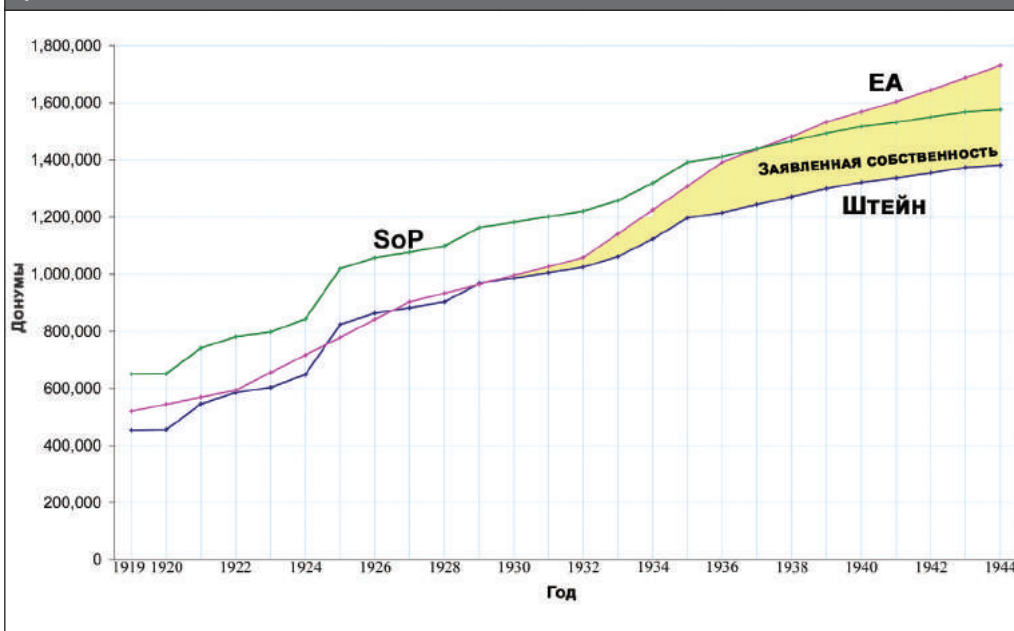
1. Палестинское еврейское колонизационное общество (Израиль). ПЕКО было создано в 1924 году и взяло под свой контроль земли, приобретенные бароном де Ротшильдом. В 1930 году его владения достигли максимальной величины в 519.904 дон., не считая небольших владений к востоку от Иерусалима. После 1930 года площадь его владений сократилась (см. Таблицу Грановского 33, стр.280) за счет передачи земли отдельным еврейским фермерам в связи с Законом о землеустройстве. В 1946 г. ПЕКО владело лишь 140.616 дон.
2. Палестинская компания по освоению земель: действовала как агент по закупкам для ЕНФ и отдельных евреев.
3. Статус ее резидентства не ясен
4. Представлено в списке, поскольку владельцы, обрабатывающие землю, могли включать феллахов.

5. Включает земли для ЕНФ. См. комментарий 2
6. Маловероятна (для Беэр-Шевы) и невозможна (для концессии Хула) регистрация в государственном земельном реестре в качестве еврейской собственности.
7. По утверждению Грановского, стр.271. Промежуточный итог не сходится.
8. Палестинская компания по освоению земель (ПКОЗ) приобрела некоторые из них. Точной информации о том, кто продал эту землю, нет.
9. Путем вычета из общей суммы.
10. Зарегистрировано в Государственном земельном кадастре. Грановский предполагает, что эта площадь выкуплена в равных отношениях у крупных землевладельцев и феллахов.
11. Путем суммирования. Эта цифра не согласуется с таблицей Грановского 34 стр.281, где указано 928,241 (1947 г.). См. комментарий 34.
12. Путем суммирования. Это НЕ полностью еврейское владение,

поскольку оно в значительной степени дублировано. Таблица Грановского 32, стр. 277.

13. Грановский утверждает, что это 55,4% всех еврейских владений, т.е. всего 1,231,007 дон. (до 1936 г.).
14. Оценка Грановского стр.278. Цифра Грановского о доле феллахов в продаже земли в 500.000 дон. сильно преувеличена, если только она не включает некоторых действующих крупных собственников. Она также не сходится с данными Еврейского агентства.
15. Цифра Грановского без учета концессий составляет 1.670.000 дон., что превышает показатель Village Statistics 1945 (1.491.699 дон.), из которых в конце периода Мандата ЕНФ контролировал 928.241 дон. (Таблица Грановского 34, стр.281), а остальные - 742.000 дон. Достоверность этих цифр обсуждается в Таблице 2.14.

Рис 2.1 Сравнение владений еврейских компаний-колонизаторов по данным различных источников



собственности во времена Османской империи до 1920 года. Владение недвижимостью лицами, не являющимися подданными Османской империи, запрещалось, а позднее - ограничивалось. Кроме того, правоустанавливающие документы носили описательный характер и не указывали точных границ. Во время Первой мировой войны многие турецкие документы были утеряны или уничтожены. Проверить право собственности без источников не представлялось возможным. Смена владельца также происходила в результате перехода от одной компании-колонизатора к другой и могла быть записана некорректно; участок земли мог дважды фигурировать в окончательных отчетах. Дата начала отсчета также играет роль в окончательной статистике земельных владений, причем не только в период до 1920 года. В 1943 и 1944 годах проводилась государственная оценка соответствия требованиям земель, по результатам которой в 1945 году была сформирована перепись *Village Statistics*. Однако отдельные показатели за последующие годы, 1945 и 1946, были включены в специальное Дополнение к документу *Survey of Palestine*, опубликованное в июне

Таблица 2.20: Продажа земли евреям в Палестине землевладельцами непалестинского происхождения, живущими вне своих имений

	Имя продавца	Площадь (Донумы)	Местоположение
Ливанцы	Heirs of Salim Ramadan	3,000	Хиттин
	Heirs of Jammal and Milki	2,500	Нимрин
	Gulmia and Jbara	4,000	Зук аль-Тхатани
	Emir Chehab family	1,100	Халиса
	Francis family	3,000	Дафна
	Shab'a villagers	1,500	Хан аль-Дувайр
	Debki and Shams families	1,600	аль-Даввара
	Farha family	1,400	аль-Завийя
	Chehab family	1,300	аль-Наима
	Farhat and Bazza families and Mardinis (of Syria)	9,000	Каддас
	Bazza family	3,500	аль-Маликийя
	Ahmad el As'ad	2,000	аль-Манара и Удейса
	Moitenes villagers	1,200	Джебель Меймас
	Father Shukrallah	900	Каддита
	Father Shukrallah	700	Ярда
	Deishum villagers	1,100	Хауара
	Ali Salam	41,500	Концессия Хула
	Najib Sursock	26,500	Тель-аль-Фир и Джеллуд
	Sursock family	240,000 (1)	Мардж ибн 'Амер (Израильская долина)
	Zu'rob family	5,000	Ханута
Quteit villagers	4,500	Самах	
Qweini family	2,500	Нагария	
Tayyan family	31,500	Вади-аль-Хаварс	
Подытог	389,300		
Сирийцы	Heirs of Emir Jazairi	34,000	Кафр Сабт и Шаара
	Heirs of Emir Jazairi	3,000	Кирад аль-Хайд, Баккара и Ханнама
	El-Akrawi family	1,600	аль-Кафас
	Emirs Fa'our and Shaman	800	Салхия
	Fadl family	1,200	Барджият
	Zaal Salloum	1,500	Кирбет-ас-Сумман
	Bozo family	4,000	Хиям аль-Валид
	Qabbani family	10,350	Вад-эль-Каббани
	Подытог	56,450	
Прочие	Bahai Persians (Iranis)	8,000	Нукайб
	Comte de Shedid (Egyptians)	7,500	Самах
	Подытог	15,500	
ОБЩИЙ ИТОГ		461,250	

Источник: Меморандум Верховному арабскому комитету от 26 февраля 1946 года.
Примечания: (1) В результате такой продажи 1746 семей арабских фермеров, включающих 8730 человек, были вынуждены покинуть свои жилища (см. Отчет комиссии Шоу за 1930 год (Официальный правительственный документ 3530), стр. 118).

1947 года. Поэтому следует обратить внимание на год отсчета, приходящийся на конец британского Мандата.

Двусмысленность и неясность в отношении земель, находящихся в еврейском владении, намеренно или случайно привела к широко расходящимся оценкам. Например, часто цитируемые цифры по площади земель, зарегистрированных в период британского Мандата, варьировались в широком диапазоне - от 938.365 до 1.850.000 донумов, что превышает первую цифру почти вдвое.¹⁶⁰ Хотя самый большой показатель не превышает 7% территории Палестины, что по-прежнему составляет очень малую площадь, диапазон цифр все же можно сузить, придя к более правдоподобной оценке еврейских владений в Палестине непосредственно до войны 1948 года, определив опорную дату, статус земли и законность ее регистрации.

В **Таблице 2.14** приведено сравнение различных

источников для периода конца 1944 года. В столбце 1 представлены данные по Штейну.¹⁶¹ В столбце 2 цифры, озвученные Еврейским Агентством в отчете перед Англо-американским комитетом по вопросу о Палестине.¹⁶² В столбце 3 приведена ежегодная (1920-1945 гг.) официальная статистика британского Мандатного правительства по официально зарегистрированным землям в еврейской собственности, при этом площадь в собственности до 1920 года (650.000 донумов в период турецкого правления), считается «общепринятой».¹⁶³ Данные столбцов 4 и 5 получены из карты, подготовленной Дж. Вайцем и З. Лифшицем по поручению Еврейского агентства, по состоянию на 31 декабря 1944 года. В столбце 4 приведены цифры, указанные в таблице на карте. В столбце 5 указаны площади, измеренные автором по карте.

Площадь концессионных территорий в расчет не включается, поскольку это арендованная земля, а не собственность. Также не включаются

земли, планируемые к выкупу в период турецкого правления. Земля, принадлежащая евреям, составляет 927.165 донумов в 1944 году и 938.365 донумов в 1945 году. Это земельная площадь, законно зарегистрированная британским Мандатным правительством в период с октября 1920 года, когда был создан Журнал учета земельных участков (Земельный кадастр), до конца 1945 года. Эта официальная цифра не оспаривается.

Цифра до 1920 года имеет два недостатка: она измеряется в турецких донумах (0,9193 метрического донума), и не получает независимого подтверждения ни в одном источнике, кроме еврейских заявлений. В пояснении Штейн указывает, что 454.760 метрических донумов (454.860 донумов по его таблице) - это «земли, приобретенные по правоустанавливающим документам [до] 1920 года, которые сопровождаются нашими записями» (выделено автором).¹⁶⁴

Принимая эти утверждения в чистом виде, можно отметить, что еврейская статистика (столбцы 2, 4, 5) включает доли в общей земле (*Муша*), которые не могли быть учтены в статистике Мандата и, возможно, в статистике Штейна. Доли в общей земле не могли самостоятельно вноситься в земельный кадастр. Исключив эту цифру и добавив данные Штейна за период турецкого правления, которые представляются корректными, цифра в 1.382.225 донумов, по всей видимости, отражает законно зарегистрированные земли еврейского владения в 1944 году. Суммируя данные Мандата за 1945 и 1946 годы, последняя официально занесенная в реестр цифра на момент окончания периода Мандата - **1.429.062** донума - с наибольшей долей вероятности соответствует данным по землям, находящимся в еврейской собственности на законных основаниях.

Разница между этим показателем и данными Штейна и даже скорректированными данными Еврейского агентства невелика, как и должно быть, поскольку источник данных одинаков. Как следует из **Таблицы 2.14**, Вайц заявлял дополнительные еврейские земли площадью от 116.353 (таблица Вайца без учета общих земель) до 347.651 донума (карта Вайца с учетом общих земель). Этот избыточный запрос не может быть подкреплён вескими доказательствами. Даже Штейн признает некоторую погрешность в своих уже опубликованных расчетах. Согласно его данным, предполагаемая площадь земли в 1.382.025 донумов в 1944 году должны быть уменьшена на 112.035 донумов, составив 1.269.990 донумов. См. **Таблицу 2.15**. Самая низкая оценка по землям, находящимся в фактической еврейской собственности до 1920 года, предполагает площадь в 454.860 донумов. Неопределенность цифр Вайца еще более очевидна при сопоставлении его собственных табличных данных на карте с данными замеров по той же карте. С учетом масштаба карты разница между ними составляет как минимум 172.336 донумов.

В **Таблице 2.16** представлены измеренные площади заявленных еврейских владений, с классификацией по районам, подрайонам и землевладельцам: ЕНФ и другие компании-колонизаторы, в дополнение к концессионным территориям, предоставленным британским Мандатом. **Карта 2.10** воспроизводит карты Вайца и Лифшица с той же классификацией. Несмотря на некоторые трудности при проведении измерений

160 A. Granott, *The Land System in Palestine, History and Structure*. Лондон: Eyre and Spottiswoode, 1952, стр. 278.
 161 Stein, *сноска выше* 29, Приложение 2, стр. 226-227. Сведения

получены на основе данных Земельного департамента Палестины для Англо-американского комитета по вопросу о Палестине, также см. Gurevich и Gertz, *“Jewish Agricultural Settlement in Palestine”*.

162 Таблица 4, *Survey of Palestine*, *сноска выше* 3, стр. 376.
 163 Таблица 1, *Survey of Palestine*, *сноска выше* 3, стр. 244.
 164 Stein, *сноска выше* 29, стр. 226.

Законы о земельной собственности Правительства Британского мандата

Указы о земле, регулирующие передачу арабской земли евреям или ограничивающие ее передачу в защиту интересов арабских земледельцев, включают:

Указ об отчуждении земель (1920 г.)

Этот указ был разработан для защиты землевладельцев от лишения собственности в случае продажи земли арендодателем. Губернатор округа давал свое согласие на сделку, если убеждался, что лицо, собирающееся приобрести собственность, 1) является резидентом Палестины; 2) не получит собственность, превышающую по стоимости 3.000 палестинских фунтов или по площади 300 донумов; 3) намеревается незамедлительно приступить к обработке земли. Дополнительным условием являлось то, что за правоотчуждателем, являющимся владельцем, или арендатором, занимающим арендованное имущество, должна сохраниться земля в округе или в другом месте, достаточная для содержания его и его семьи.

Указ о передаче прав собственности на землю (1920-21 гг.)

Указ о передаче прав собственности на землю 1920-21 гг. заменил предыдущий указ, и полномочиями Губернатора округа по выдаче разрешения на отчуждение земли наделил Управляющего по земельным вопросам. Управляющий по земельным вопросам обязан был дать согласие, если был уверен, что правоотчуждатель [или правоприобретатель] владел титулом на землю, при дополнительном условии для арендованных сельскохозяйственных земель, что за любым арендатором, занимающим землю, сохранится земля в округе или в другом месте, достаточная для содержания его и его семьи.

Указ о землях меват (1921 г.)

Этот указ ограничивал обработку земель Меват, согласно установленным положениям Статьи 103 Османского земельного кодекса 1858 года, позволявшей любому лицу с разрешения Должностного лица осваивать ее. Предоставленная такому лицу земля, при отсутствии ее культивации в течение трех лет подряд без уважительной причины, передавалась другому. В случае обработки земли лицом в отсутствие "официального разрешения" можно было продолжать обработку с условием выплаты *badil methl*. Указ отменял последний пункт и прописывал наказание для каждого, кто обрабатывал землю без "разрешения", объявляя его нарушителем границы. Он также упразднил *badil methl*. Указ обязал владельцев подобных земель, осваивающих их без разрешения, уведомить об этом правительство в срок до 18 апреля 1921 года. Отсутствие уведомления означало бы нарушение закона.

Указ о защите земледельцев (1929 г.)

Данный указ отменил положения 1921 года, которые при продаже земли требовали обеспечения мер по предоставлению арендатору, занимающему участок, земли взамен того участка, которого он лишился. По всей видимости, целью указа являлась защита

земледельца, державшего землю не менее двух лет, путем требования от арендодателя уведомить его за год об окончании срока аренды или повышении арендной платы, а также обеспечить арендатору компенсацию за беспокойство и улучшения, произведенные им своими силами. Кроме того, указ предусматривал, что в случае обработки участка арендатором в течение пяти и более лет арендодатель должен был выплатить ему в качестве дополнительной компенсации сумму в размере среднегодовой арендной платы.

Указ о земледельцах (о защите земледельцев) (1933 г.)

Этот указ действовал до прекращения Мандата в 1948 году. Основные его положения звучали следующим образом:

1. Он определил "законного арендатора" как любое лицо, семью или племя, занимающее земельный участок и обрабатывающее его, не являясь его владельцем. Указанный термин включает родственников любого лица, занимающего земельный участок и обрабатывающее его, которые могли, с ведома землевладельца, обрабатывать этот участок; он включает наследников арендатора, а также любое лицо, нанятое землевладельцем для выполнения сельскохозяйственных работ и получения в качестве вознаграждения части продукции с возделанного им земельного участка.
2. Указ предусматривал, что "законный арендатор", занимавший земельный участок и обрабатывавший его от года и более, плативший арендную плату и не допускавший грубой небрежности в отношении своего участка, мог быть выселен с него лишь в том случае, если ему предоставлялась другая площадь как средство существования, которая должна была находиться по возможности в непосредственной близости от земли, с которой он выселялся.
3. Указом защищались права лиц пасти или водить на водопой животных, рубить лес или тростник, если не они не обеспечивались эквивалентными средствами к существованию, при условии, что эти лица или их представители соблюдали указанные выше условия в отношении участка постоянно, с учетом сезонности, в течение пяти и более лет подряд и в период, не превышающий семи лет до даты подачи в суд заявления об их выселении.

Правила передачи земель (1940 г.)

Издание этих правил соответствовало положениям "Белой книги Магдональда" мая 1939 года. Это привлекло внимание к статье 6 Мандата, предусматривающей, что "(Администрация Палестины), без ущерба правам и положению других слоев населения, поощряет плотное заселение евреями земель", и указало на следующее:

В отчетах нескольких экспертных комиссий указывалось, что по причине естественного прироста арабского населения и постоянной продажи в последние годы арабских земель евреям, к настоящему времени в некоторых районах не осталось мест для дальнейшей

передачи арабских земель, в то время как в некоторых других районах такую передачу земель следует ограничить, если арабские земледельцы желают поддерживать свой существующий уровень жизни и не оставить в будущем значительную часть арабского населения без земли.

Белая книга предлагала разделить Палестину на три зоны:

Зона А площадью 16.680.000 донумов (в основном холмистые районы страны, с некоторыми участками Яффы и подрайонами Газы, а также северной частью подрайона Беэр-Шева). Передача земли разрешена только палестинцам, за исключением определенных обстоятельств.

Зона В площадью 8.348.000 донумов (преимущественно северные равнины, восточная Галилея, прибрежная равнина, простирающаяся к югу от Хайфы, территории к юго-востоку от подрайона Газа и южная часть подрайона Беэр-Шева). Передача земли палестинскими арабами разрешена только палестинским арабам, за исключением определенных обстоятельств.

Зона С площадью 1.292.000 донумов (включающая Хайфский залив, большую часть прибрежной равнины, территории к югу от Яффы, градостроительный район Иерусалима и все муниципальные районы). Передача земли не ограничивалась.

Эти Правила передачи земель вступили в силу после того, как евреи получили во владение значительную часть наиболее плодородных земель на прибрежных и равнинных территориях страны. Определенные недочеты в правилах позволяли евреям приобретать землю в зонах запрета и ограничений под вымышленными именами или по сомнительным сделкам.

Прочие указы о земельной собственности:

- Постановление о земельных инспекторах 1921 г.
- Указ о земельных судах 1921 г.
- Постановление о песчаных дюнах 1922 г.
- Указ о лесных массивах 1924 г.
- Постановление о земле (земельной собственности) 1928 г.
- Законопроект о сельскохозяйственных землях (проект) 1930 г.
- Постановление о земельных спорах (спорах за владение) 1931 г.

Основание: *Survey of Palestine*, Лондон: Канцелярия Ее Величества, полностью перепечатанная Институтом палестинских исследований, 1991, том I, стр. 260; и Sami Hadawi, *Palestinian Rights and Losses in 1948, A Comprehensive Assessment*. Лондон: Saqi Books, 1988. См. также M Bunton (ред.), *Land Legislation in Mandate Palestine*, Кембридж: Издания Кембриджского архива, 2009, 9 томов.

по карте масштаба 1:750.000, выводы очевидны. Налицо сильное преувеличение масштабов земли, заявленной еврейской. В качестве небольшого примера можно привести территорию в 19.781 донум, объявленную еврейской, несмотря на то, что на ней расположены деревни, в которых, согласно переписи Village Statistics, еврейские владения отсутствуют. Возможно, это стало результатом некоторых изменений в границах деревень Эйн-Харод и Тель-Йосеф. Но всему остальному объяснений не существует. Вопреки сказанному, указанная площадь была добавлена к площади замеров. **Таблица 2.17** и **Рис 2.1** пролили свет на эти нарушения. В Таблице 2.17 представлены сведения о еврейской земельной собственности согласно данным Таблицы 2.14, основанным на расчетах Штейна, Еврейского агентства (ЕА) и *Survey of*

Palestine (SoP), но с разбивкой по годам с 1919 по 1944. Рисунок 2.1, отображающий владения на те же даты, ясно доказывает, что данные *Survey of Palestine* и данные Штейна становятся идентичными, если скорректировать (турецкое) исходное значение *Survey of Palestine* и использовать цифру Штейна для 1919 года. Это обеспечивает гораздо большее доверие к масштабам официально зарегистрированных и принадлежащих евреям земель, с условием, что цифра до 1920 года предположительно верна. Эта цифра не включает земли, находящиеся во временном владении или распоряжении евреев, например, Концессии, или имеющие особый статус, не предусматривающие передачи прав собственности, например, законным арендаторам.

Разрыв между кривыми Штейна и Еврейского агентства на Рисунке 2.1 отражает площадь притязаний евреев, превышающую официально зарегистрированные земельные участки. Поскольку цифра Еврейского агентства включает Концессии, обычно оцениваемые в 175.000 донумов, чистая неустановленная разница между данными Штейна и Еврейского агентства на 1944 год составляет 174.275 донумов. Откуда же берется эта разница? Откуда вообще взялось дополнительное притязание в 347.651 донум в Таблице 2.14?

В **Таблице 2.18** наблюдается дальнейшее расхождение цифр по еврейским владениям. В данной таблице приведены сведения о земельной собственности различных еврейских компаний-колонизаторов на конец 1945 года, с разбивкой по

районам и по тому, находится ли земля в полной собственности или в совместном владении с другими лицами. Эта информация основана, с большой долей вероятности, на еврейском источнике, поскольку содержит данные еврейских компаний-колонизаторов. В документе Survey of Palestine информация была приведена без комментариев. Земля, о которой идет речь, относится к крупным владениям, превышающих по определению 5.000 донумов, хотя в источнике данных за 1946 год не указано, относится ли приращение текущего года к крупным владениям. Итоговая сумма сопоставима с площадями замеров по карте Вайца (Таблица 2.16).

Замеренные значения более чем вдвое (в 2,1 раза) превышают заявленные, хотя соотношение замеренных и заявленных значений по районам варьируется от высокого 4,3 до низкого 1,5. Это нельзя объяснить тем, что в таблице представлены крупные владения, в то время как замеренные значения относятся ко всем владениям. Разница между этими двумя итоговыми цифрами составляет около 1.000.000 донумов. Если принять среднее значение “малых” владений за половину от 5.000 донумов, то для учета разницы в один миллион донумов потребовалось бы 400 колоний/ферм. Поскольку в 1948 году было обозначено всего 172 еврейские деревни, получается, что в каждой еврейской деревне в среднем имелось 5.810 заявленных, но неучтенных донумов, что уже превышает определение “крупного владения”. Если принять во внимание, что по состоянию на 1942 год средний размер земельного надела для крупных еврейских деревень, установленный Палестинским еврейским колонизационным обществом (ПЕКО), составляет 9.600 донумов, то по-видимому, 60 процентов земли каждой еврейской деревни не учтено, что, конечно же, не так. Это ставит под серьезное сомнение достоверность указанных цифр.

Путаница в отношении еврейских владений, созданная специально или случайно, еще больше увеличивается с применением расчетов Грановского. Грановский имел доступ к большинству еврейских записей. Выводы Грановского обобщены в **Таблице 2.19**. Колонка “Итого” не всегда является суммой строк или столбцов, но это прежде всего цифра, указанная Грановским (также Гранот). Расхождения неисчислимы. Отчасти это связано с изменениями в собственности, в частности, из-за продажи земель PLDC другим евреям. Опираясь на данные таблицы Грановского, очень трудно найти связную схему и достоверную количественную оценку еврейских земель. Для этого необходимо прибегнуть к более точному определению даты покупки, статуса земли и законности регистрации, как указывалось ранее и отражалось в Таблице 2.14. В ином случае таблица Грановского не особо много проясняет в данном вопросе. Его цифры не согласуются друг с другом или с данными Еврейского агентства, вероятно, из-за неустановленных различий в части классификации, законности или отсутствия регистрации. Его заявление о том, что еврейская земля насчитывает 1.850.000 донумов, включая Концессии (1.670.000 донумов без учета Концессий), является всего лишь оценкой, но она скромнее, чем данные Штейна в 2.000.000 донумов, являющиеся

необоснованным предположением.

Вопрос о продаже арабами земли еврейским компаниям-колонизаторам вызвал много споров и политических последствий. Он также использовался как объяснение военных поражений арабов в попытке остановить завоевание Палестины сионистами в 1948 году и как оправдание недостаточной поддержки палестинцев. Дальнейшие исследования могут пролить свет на этот вопрос. Во-первых, утверждение Грановского о том, что феллах продал евреям 500.000 донумов, имеет очевидный недостаток. Это утверждение противоречит данным Статистического управления Еврейского агентства, приведенным в Таблице 32 самим Грановским.¹⁶⁵ Однако именно эта таблица предлагает любопытные сведения об источнике еврейских покупок в период с 1878 по 1936 гг., отображая классификацию продавцов. Данные свидетельствуют о том, что из 681.978 донумов, приобретенных евреями в этот период, 52,6% продано непалестинскими крупными землевладельцами, 24,6% - палестинскими крупными землевладельцами (резидентами), 13,4% - церквями и иностранными организациями и 9,4% - феллахами. Таким образом, более 90,6% всех участков приобретено у крупных землевладельцев.

Беглое изучение истории приобретения еврейских земель до и после Мандата способствует следующим выводам. С началом колониальной иммиграции сионистов в 1882 году продажа арабами земли евреям стремительно возросла. Поскольку османские власти запретили продажу земли иностранцам, от имени еврейских османских подданных и иностранных консулов заключались сделки, соответствующие целям сионистской колонизации. Однако продажа земли евреям арабами или неарабскими мусульманами, не являющимися коренными жителями страны, продолжалась.

С 1882 года до оккупации Иерусалима Алленби в 1917 году сделки по продаже арабами земли евреям совершались в Изреельской долине (Мардж ибн Амер), в нескольких областях Тверии и Цфата вблизи реки Иордан, в районах Хайфы и Яффы вдоль прибрежной равнины. В частности, в османских записях на севере Палестины упоминаются такие места, как Кармель, Кафр Лам, Замарин, Кесария, Аль-Тира, Заркания, Губбаят, Джара, Тантура, Нуфейт, Далият эр Руха, Сарафанд (север), Вади-Ара, Яджур, Шфарам, Абу-Зурейк и другие, расположенные на прибрежной равнине или вблизи нее. Согласно официальным документам, в перечень крупных землевладельцев, часто осуществлявших куплю и продажу земель различным сторонам в этот период, входили Sursock, Habayeb, Tayyun, Kirdahi, Tweini, Beidoun, Farah, Ahmed Sami Pasha (Дамаск), Mustafa al-Khalil and sons, Sadik Pasha and sons, Fuad and Fahmi as Sa'ad, al-Haffar heirs, al Madhi family, Saleem al-Khouri, Abdel Latif as-Salah and sons¹⁶⁶, а также православная церковь.

Сионисты стремились приобретать землю в районах, расположенных вблизи источников воды, например, Тивериадского озера и реки Иордан в верхнем течении. Были выкуплены

участки земли Эль-Гувейр, Абу-Шуша, Аль-Мансура, Тель-Адас, Афула, Сулам, Эйн-аль-Зейтун, Дейр-Ханна, Аль-Магар, Кабба, Араб-аль-Акрад, Аль-Джуна, Бирия, Фирим и Аль-Маллаха. Среди продавцов упоминались al-Miqati, al-Jubran, Sursoq, Nicola Khouri, Bishara, Jarjoura, al Khataleen (Salt), Rawadhneh (Дамия), Abdel Hadi, the Baha'is, al-Ahmed, Tabari, Abdel Rahman Pasha (Дамаск), Prince Ali Pasha (Дамаск).¹⁶⁷

Не все эти земли продавались евреям напрямую. Некоторые были проданы представителям бахаизма, Консульству Великобритании, католическому Конвенту и Немецкой колонии. Мелкие землевладельцы продавали свои земли для оплаты долгов евреям или их представителям, а также влиятельным людям, покрывающим долг от их имени и впоследствии продавая землю евреям. Общая площадь земель, проданных евреям в османский период, не превышала 414 860 дон.¹⁶⁸ Эта площадь включает участки, проданные еврейским подданным Османской империи в Сирии.

С публикацией Декларации Бальфура новая угроза в стране пробудила национальные волнения, принимавшие различные формы. Разделение Великой Сирии на Палестину, Трансиорданию, Сирию и Ливан в начале 1920-х годов спровоцировало рост продаж земли по выгодным ценам как со стороны непалестинских крупных землевладельцев, разлученных со своей собственностью, так и со стороны деятельных агентов по продаже земельных участков из числа сионистов.

Согласно утверждению Штейна,¹⁶⁹ богатые палестинские семьи, некоторые из которых являлись активными участниками национального движения, продавали землю евреям в период Мандата. Достоверными доказательствами, например, записями мандатного периода, он не располагал. Он полностью полагался на Центральный сионистский архив. Ури Авнери¹⁷⁰ выступает с безумными заявлениями о том, что сионисты купили всю землю, а не завоевали ее в 1948 году. Исходя из страноведческих знаний и имеющихся перекрестных документах, Джамиль Арафат¹⁷¹ перечисляет некоторых продавцов земельных участков в основном непалестинского происхождения из числа крупных землевладельцев, продолжавших продавать землю евреям в период Мандата и подвергнутых расстрелу. Народ презирал и подвергал изгнанию таких продавцов, если их имена становились известны общественности. Некоторые продавцы бежали за границу. Их роскошная жизнь за границей укрепляла престиж палестинских продавцов земли. Усилия по покупке имущества с наложенным на него арестом через Национальный палестинский фонд не имели большого успеха из-за нехватки средств.

Таким образом, очевидно, что большинство продаж земли евреям осуществлялось в рамках Мандата, и что еврейские источники подтверждают покупку большинства этих земель у землевладельцев непалестинского происхождения, живущих вне своих имений. Неполный список включен в меморандум от 25 февраля 1946 года, представленный Верховным арабским комитетом

165 Granott, *сноска* выше 160, стр. 277.

166 Zuhayr Ghanayim, *The District of Acre during the Ottoman Tanzimat Period, 1864-1918*, Бейрут: Институт изучения Палестины, 1999 [на арабском], стр. 325-373. Ганайим изучил журнал шариатского суда в Хайфе за указанный период, в который должны были вноситься записи обо всех сделках, включая браки, разводы, наследование, продажи, покупки, регистрации в земельном кадастре и споры. Он проследил рост числа крупных землевладельцев из-за (а) коррупции высокопоставленных

османских чиновников, (б) практики регистрации земель феллахов на имя знатных лиц, во избежание налогов и воинской повинности, в результате которой эти знатные лица объявляли земли своей собственностью, (с) практики предоставление займов феллахам представителями еврейских колоний под залог их земель, обязательства по которым часто не выполнялись, что вело к потере земель, и (д) практики купцов крупных городов по покупке и продаже сельскохозяйственных угодий в рамках операций с недвижимостью с вовлечением крупного капитала.

167 Ghanayim, *там же*, Таблица 6-7, стр. 368.

168 Stein, См. Таблицу 2.17 по тексту.

169 Stein *сноска* выше 29, Приложение 3, стр. 228-239.

170 Arie Avneri, *The Claim of Dispossession: Jewish Land Settlement and the Arabs, 1878-1948*, Лондон: Transaction Books, year 1984 (переведено с иврита, издание 1980 г.).

171 Jamil Arafat: *Depopulated Palestinian Villages in Haifa District, Nazareth: n.d.* [На арабском].

Англо-американскому комитету по вопросу о Палестине по его прибытии в Палестину.¹⁷² Д-р Юсиф Сайег, подписавший меморандум, перечислил приобретенные территории, которые, основываясь на данных топографического исследования, проведенного на тот момент только в части Палестины, занимали 461.250 донумов из общей площади еврейских земель в 1.491.699 донумов, по данным Правительства Мандата. "Реальная общая площадь земель, проданных таким образом, - пояснил Сайег, - определенно больше. Чем полнее данные, тем меньшую ответственность можно возлагать на палестинских арабов".¹⁷³ Этот частичный перечень представлен в **Таблице 2.20**.

Тот факт, что евреям, при всем их богатстве, политическом влиянии и поддержке Великобритании, удалось законно приобрести лишь 5,4% земли Палестины до окончания действия британского Мандата или 3,5% в период британского Мандата, свидетельствует о решимости палестинских фермеров отстаивать свои земли. Феллахи передали евреям лишь 0,5% от общей площади земли в Палестине. Примечательно, что упущенный ими процент земли настолько ничтожен, учитывая экономические трудности, дискриминационный характер британских законов и лояльность британцев к сионистскому движению.

Однако вопрос расхождения в еврейских цифрах остается открытым. Необходимо пролить свет на разрыв между данными Штейна и Еврейского агентства (174.275 донумов) или на гораздо больший разрыв (347.651 донум) между данными *Survey of Palestine* и картой Вайца, как указано в Таблице 2.14.

В значительной степени это связано с ложными утверждениями или заявлениями, поданными в нарушение закона. Пик ежегодного прироста приобретенных еврейских земель пришелся на 1935 год, когда Британский Мандат принял в Палестину максимальное количество еврейских иммигрантов из Европы. Арабское восстание (1936-1939 гг.) против британской политики и еврейской иммиграции привело к значительному сокращению объемов приобретения земли, с 72.905 донумов в 1935 году до 18.145 донумов в 1936 году. После этого наблюдался небольшой рост до 1940 года, когда были приняты Правила передачи земель евреям в определенных районах. Поэтому некоторые регистрационные действия с земельными участками, приобретенными после этой даты, можно поставить под сомнение. Метцером отмечена нестыковка в заявленных данных по еврейским владениям: Площадь в еврейской собственности, согласно его данным, составляет 1.621.000 донумов, сделки, зарегистрированные в период Мандата, насчитывают "не более 944.000 донумов", а первоначальная цифра на окончание периода турецкого правления принималась как 418.000 донумов, что составляет разницу примерно в 260.000 донумов, которую он назвал "неучтенными переданными землями".¹⁷⁴

Арабский исполнительный комитет предупредил Верховного Комиссара Великобритании довольно заблаговременно, еще до Арабского восстания (1936-1939 гг.), что земли незаконно передавались в руки евреев, нанося серьезный ущерб палестинцам.¹⁷⁵ После принятия в 1940 году Правил передачи земель число таких незаконных сделок существенно

Еврейские организации в Палестине в период Мандата	
Всемирная сионистская организация (ВСО)	- Основана в Базеле в 1897 г. - Международная организация, разделенная на Федерации, каждая из которых, как правило, совпадает с границами государства. В 1948 году сионистские Федерации и группы существовали в 61 стране во всех частях света (кроме России, Турции и некоторых восточных стран, где сионизм был объявлен незаконным). - Руководство сионистской организацией, выполнение резолюций, принятых Конгрессом и Генеральным советом, и ведение повседневных дел было возложено на Сионистский исполнительный комитет, который являлся главным исполнительным органом Организации.
Палестинское еврейское бюро (ЕА)	- Создано в соответствии со статьей 4 Мандата Палестины, которая гласит: "Соответствующее Еврейское агентство учреждение будет признано в качестве общественного органа для консультирования и сотрудничества с администрацией Палестины в экономических, социальных и других вопросах, которые могут повлиять на создание еврейского национального очага и интересы еврейского населения в Палестине, и под неизменным контролем администрации должен содействовать развитию страны и принимать в нем участие". - После 10 лет переговоров между сионистскими функционерами и евреями не сионистского толка, на Сионистском конгрессе в 1929 году достигнуто соглашение, в результате которого в 1930 году было создано Еврейское агентство.
Еврейский Национальный Фонд (Керен Каемет ле-Израэль) (ЕНФ)	- Основан Сионистским конгрессом в 1901 году и зарегистрирован как английская компания в 1907 году с палестинским офисом в Яффо. - Первоначально фонд планировал использовать две трети своего капитала на приобретение земель, а оставшуюся треть - на предотвращение истощения и обработку. - Общий вклад (1907-1945 гг.) 11,862,000 £P. - После принятия Декларации Бальфура 1917 года и в период британского Мандата ЕНФ стал основным собственником земли, владея в 1944 году около 750.000 донумов. - Его целью является выкуп земли во владение "на вечные времена как неотъемлемая собственность еврейского народа". Неевреям запрещено покупать, арендовать, снимать или проживать на землях ЕНФ. - Земля ЕНФ сдается в аренду еврейским поселенцам на 49 лет с возможностью продления; первые 5 лет арендная плата не взимается; в течение 6-15 лет плата составляет 1% от оценочной стоимости земли; после 15 лет - 2% от стоимости. - Общая площадь земель, находящихся в распоряжении ЕНФ, с 900.000 донумов в предвоенный период 1948 года, к 1953 году выросла до 3,3 млн. донумов.
Фонд основания Палестины (Керен Хайесод) (ФОНП)	- Основан в 1920 году как финансовый орган Еврейского агентства. Он предоставлял ЕНФ финансирование для иммиграции, заселения в Палестине, обеспечения безопасности, развития промышленности, образования и партийной работы. - Займы использовались для возведения фермерских строений и помещений, приобретения скота, машин и оборудования; финансирования поселенцев на начальных этапах становления (1-3 года), пока фермы не начнут приносить доход. - В 1944 году он финансировал 153 поселения на землях ЕНФ, в которых проживало 44.708 человек, и возделывалось 447.000 донумов. - Общие расходы в период 1921-1945 гг.: 19.977.000 £P, в том числе 5.892.000 £P - на расселение сельских территорий; 1.364.000 £P на развитие городов; 2.269.000 £P на образование; 3.604.000 £P на иммиграцию и 2.823.000 £P на общественные работы. - Он контролировал денежные средства, переданные Сионистской организацией расширенному Еврейскому агентству в 1929 году.
Палестинское еврейское колониальное общество (ПИКО или ЕКО)	- Основано в 1924 году бароном Эдмоном де Ротшильдом, который начал свою деятельность в 1883 году. Он потратил 15 млн. фунтов на колониальную деятельность. - Его целью было создание класса еврейских фермеров путем предоставления им земли за небольшую плату. - Общество вступало во владение землями, "выкупаемых из залога" бароном, дополняя ее новой недвижимостью. - 2-й по величине собственник в поздний мандатный период. - В 1942 году за Обществом числилось 22% еврейских сельских угодий. - В нем существовало 3 формы собственности: полная собственность; передача в аренду крестьянам под обработку; передача поселенцам по договорам купли-продажи. - В середине 1920 года Общество было крупнейшим еврейским собственником земель: 55% всей еврейской земли (468.000 донумов). - Им основано 40 поселений с населением 50.000 человек. - Общество сдавало землю в долгосрочную аренду еврейским фермерам на условиях ЕНФ, за исключением: (1) отсутствие ограничений на труд неевреев (2) отсутствие намерений бессрочного владения. - ПИКО ликвидировано за счет продажи арендованных земель. На конец мандатного периода за ним оставалось лишь 140.000 донумов.
Палестинская компания по освоению земель (ПКОЗ)	- Основана в 1909 году в Англии как подразделение ВСО. - Руководитель Артур Руппин, 1908 (Германия) - Иехошуа Ханкин, торговый посредник (Россия) - ПКОЗ занималась приобретением земли для ЕНФ, частных компаний-колонизаторов и физических лиц. - По оценкам, 70% всех земель, выкупленных евреями в Палестине, были приобретены через ПКОЗ. - В период с 1910 по 1930 год, по заявлениям ПКОЗ, компания приобрела 420.000 донумов (так в исходном тексте) земли у арабов к северу от Беэр-Шевы; 93% этой земли выкуплены у крупных землевладельцев. - В течение пяти лет после 1930 года, по их утверждению, к северу от Беэр-Шевы было приобретено еще 93.000 донумов; 69% из них - у крупных землевладельцев.
Примечания: £P = Палестинский фунт = 4.03 долл. США в 1948 г. Эта сводка основана на данных <i>Survey of Palestine</i> , сноски выше 3, и еврейских источников.	

возросло. Способы приобретения евреями арабских земель в период Мандата, которые, вероятно, привели к завышенным цифрам по площади земель, заявленных как еврейские, описаны Штейном.¹⁷⁶ Эти способы включают следующие:

(а) земля, приобретенная в период турецкого

господства, была повторно зарегистрирована более крупными участками на том основании, что первоначальное описание земли в турецких документах было занижено; и,

(б) Еврейские земельные брокеры прибегали к мошенничеству. Для преодоления политического

172 Hadawi, сноска выше 145, стр. 66-67.

173 Там же.

174 Jacob Metzger, *The Divided Economy of Mandatory Palestine*. Кембридж: Издательство Кембриджского университета, 1998, стр. 85-86.

Штейн отмечает цифру 418.100 на 1914 год и 454.860 в таблице, а также 454.760 в тексте на 1920 год. См. Приложение 2: Stein, сноска выше 29, стр. 226-227.

175 Меморандум Верховному Комиссару от 1 декабря 1934 г., см.,

Documents of the Palestinian Arab Resistance against British Occupation and Zionism (1918-1939), сноска выше 25, стр. 357-358.

176 Stein, сноска выше 29, стр. 70-76.

Формы владения землей в Палестине

Право собственности на землю в исламе в конечном итоге принадлежит умме (исламской нации), как доверенному лицу Бога. Халиф Умар I (634-44) действовал по этому принципу, хотя принцип коллективного владения на благо всего народа был известен еще в византийской Сирии и Египте. Османские переняли этот исламский принцип, разработав на его основе утонченный свод государственных законов.

По словам Халила Иналджика, эксперта по истории Османской Империи, «**Основным доводом всегда было то, что такие земли принадлежат Богу или имаму как его доверенному лицу, который представляет исламскую общину, и его обязанность - следить за осуществлением управления такими землями так, чтобы это наилучшим образом отвечало интересам общины и исламского государства, "Din u Dawla"**». (Halil Inalcik with Donald Quataert (ed.), *An Economic and Social History of the Ottoman Empire 1300-1914*. Кембридж: Издательство Кембриджского университета, 1994, стр. 104.

Этот принцип применялся в двухуровневой системе: (1) hakaba, ракаба - право абсолютной собственности, закрепленное за халифом, имамом, султаном или государством, (2) tasarruf, manfa'a, тесарруф, зуфрукт - право пользования землей лица, которое обрабатывает землю. Если собственником по первой форме всегда выступало государство, то вторая форма собственности предоставлялась члену (членам) общины, райату, в порядке, схожем с независимым владением, поскольку данная земля могла передаваться по наследству. Большинство земель, составляющих более 90% пахотных угодий Османской империи, считались государственными землями (мири). Остальные земли были исключены из этой зоны по особому распоряжению султана. Подспудной целью была передача всей земли в пользование земледельческой общины и образование источника подоходного налога на общее благо уммы. Соответственно, иностранцы до владения землей не допускались. В конце девятнадцатого века под сильным давлением Европы османские законы, ограничивающие продажу земли немусульманам, были смягчены. Но такие продажи были малочисленны.

В период Мандата возникла серьезная проблема, связанная с правом собственности на землю. В османский период право на владение землей определялось документом Кушан или Худджа, но граница такой земли носила лишь описательный характер, то есть определялась границами земли соседа или естественным ориентиром, таким как вади. Для палестинцев это не представляло большой проблемы, так как жители деревни хорошо знали границы своей земли, которую они обрабатывали из года в год.

С приходом к власти Мандатного правительства главной его целью стало создание «еврейского национального очага» в Палестине. Поэтому необходимо было определить права собственности на землю в соответствии с современными топографическими картами, чтобы обеспечить возможность приобретения, передачи или экспроприации земли. Поэтому в 1920 году по инициативе Герберта Эмюэла была создана система регистрации земельных участков. Сар Эрнест Доусон, эксперт по вопросам землеустройства, в 1927 году предложил использовать систему Торренса, применяемую в Австралии. В рамках системы Торренса земля регистрировалась по следующей процедуре:

- Земля разделена с помощью кадастровой съемки на регистрационные элементы, называемые участками. Участки определяются с высокой точностью и объединяются в триангуляционную модель.
- В судебном порядке проводилось расследование в отношении регистрируемых прав на такой участок.
- После «урегулирования» права собственности вносились записи в земельный кадастр, при этом на каждый участок выделялось отдельное дело, куда также вносились записи последующих изменений. С этой целью в 1928 году был принят Указ о земле (о Регулировании земельных прав). Таким образом, «урегулирование земельного вопроса» означает обследование, урегулирование и запись прав собственника в земельном кадастре. Урегулирование земельного вопроса не следует путать с урегулированием вопроса расселения земель.

Общая площадь земель с «урегулированным» таким образом правовым статусом в период с 1928 года по 30 апреля 1947 года составила 5.243.042 донуна. Хотя эта цифра охватывала лишь 20% территории Палестины, она включала самые густонаселенные и плодородные прибрежные земли. Земли с «урегулированным»

правовым статусом составляла примерно две трети Палестины 1948 года внутри Линии перемирия (Израиль), не учитывая Беэр-Шеву.

Следующий раздел представляет собой выдержку из отчета палестинского Правительства для Англо-американского комитета по вопросу о Палестине 1946 года:

Землевладение по османскому праву предполагало различные формы пользования землей, особенности которых изложены в Османском земельном кодексе 1858 года. Не все эти формы пользования были выявлены в Палестине. Большинство земель находилось в двух разных типах владениях, обычно называемых мулк и мири. Мулк означает 'собственность'. Форма владения мулк означала, что земля находилась в частной собственности. Земля, находящаяся в такой собственности, могла называться «аллодиальной» землей. Это означало землевладение по безусловному праву собственности. Владелец имел почти неограниченную свободу в отношении использования и распоряжения этой землей. Мири - это условное право пользования землей, полученной по гранту от государства. Владелец или собственником выступал правопользователь, чья форма владения напоминала [британскую] аренду, с определенными ограничениями на использование и распоряжение землей и с уплатой определенных взносов. Проценты за пользование были не фиксированными, уступаемыми и наследуемыми. Форма мулк или аллодиальных земель в Палестине имела ограниченное распространение и встречалась обычно только в старых городах или в садовых участках. В этой категории сельские территории встречались редко.

Османское земельное право классифицировало землю по пяти категориям. К ним, с учетом примерных аналогов на английском языке, относятся:

1. **Mulk (Мулк)** = Частная или аллодиальная земля;
2. **Miri (Мири)** = Государственная или феодальная земельная собственность;
3. **Waqf (Вакуф)** = Земля, переданная для использования в благотворительных и религиозных целях религиозным организациям, или же доход с такой земли;
4. **Matruka (Матрука)** = Земли, принадлежащие другому лицу, с общественным правом на доход от эксплуатации, или брошенные земли, которые находились в общем пользовании;
5. **Mewat (Меам)** = Мертвая, необрабатываемая земля.

Более логичной классификацией, основанной на положениях законодательства, представляется система из двух основных видов: mulk (мулк) и miri (мири), - со следующими подкатегориями:

- **Mulk** (Аллодиальная или частная земля).
 - Mulk (полностью аллодиальная земля);
 - Waqf sahih (аллодиальная земля как имущество юридических лиц, не подлежащее отчуждению).
- **Miri** (феодальная или государственная земельная собственность).
 - Miri khali (пустующие государственные земли);
 - Miri taht et tasarruf (государственная земля в частном пользовании без права изменения);
 - Miri matruka murafaqa (земля с общественным правом на доход от ее эксплуатации).
 - Miri matruka mahmiya (государственная земля общего права пользования или сервитута).

К этой категории можно добавить два подвида:-

- Mahlul (конфискованные государственные земли);
- Waqf gheir sahih или takhsisat waqf или miri mauquf (государственные земли с правом пользования, доход с которых в пользу государства обеспечивается религиозными организациями).

Элементами земельной собственности в османском землевладении являлись:

1. Чистая собственность (raqaba);
2. Право пользования или обработки (tasarruf);
3. Право распоряжения (ihala).

В общем виде категория указывает на форму владения, степень контроля, который государство сохраняет над землей, и объем прав пользования и распоряжения, от которых государство отказалось в пользу частных, коллективных или общественных интересов. Эти отчуждаемые права могли быть утрачены, и в этом случае они возвращались или переходили в пользу государства. Если государство сохраняло признаки контроля, пусть даже лишившись прав пользования и распоряжения, земля все равно оставалась

государственной. Если государство отказывалось от всех своих прав, земля переходила в статус мулк (становилась аллодиальной).

Mulk (аллодиальная земля в чистой форме);

Полностью аллодиальной земля мулк становилась, как только все три элемента собственности закреплялись за владельцем. Владелец мог свободно пользоваться и распоряжаться своей землей, не обязательно получая прибыль от обработки или использования земли (в отличие от права пользования государственной землей). Мулк может быть образован из вакуфа (земля юридических лиц, не подлежащая отчуждению) путем передачи земли в рамках религиозного права на благотворительные цели. Приемственность формы мулк определялась религиозным правом. Владелец также может передавать имущество по завещанию с учетом прав законных наследников. При отсутствии наследников и открытой задолженности имущество мулк может передаваться по завещанию без вмешательства государства. Если владелец умирал, не оставляя наследников, земля мулк конфисковывалась в пользу государства и становилась пустующим государственным участком. Поскольку перечень лиц, законно претендовавших на наследование по религиозному праву, был практически неограниченным, такая возможность была маловероятна. Законодательство, применимое к чистой форме мулк, являлось мусульманским религиозным правом или церковным уставом общины, членом которой являлся владелец.

Waqf sahih (земля как имущество юридических лиц, не подлежащее отчуждению).

С передачей земли мулк (аллодиальной земли в чистой форме) в дар религиозной организации земля получала статус waqf sahih (земля юридических лиц без права отчуждения). Передача земли может оформляться актом или завещанием и имеет безотзывный характер: земля должна оставаться в целевом пользовании на бессрочной основе. Земли вакуф (имущество юридических лиц без права отчуждения) мусульманской общины регулировались мусульманским религиозным правом. Соответствующие положения были изложены в нескольких книгах по мусульманскому праву. Как правило, за основу берется труд Омара Хильми «A Gift to Posterity on the Laws of Evqaf» («В дар будущим поколениям о законах вакуфа»). Земли вакуф (имущество юридических лиц без права отчуждения), не принадлежащие мусульманским общинам (вне зависимости от того, образовывались ли они изначально в соответствии с мусульманским религиозным правом во времена Османской империи), регулировались церковными уставами соответствующих общин.

Miri (государственная земельная собственность).

Государственные земли всех категорий регулировались специальными османскими законами о земельной собственности, известными как:

1. Имперский земельный закон от 1274 г.х. (летоисчисление по хиджре)
 2. Земельный закон от 1275 г.х. (1858 г. н.э.)
 3. Закон о Мири (документы, устанавливающие право пожизненного пользования) от 1326 г.х.
- Они были дополнены так называемыми Временными Законами о Земельной Собственности, принятыми до 1331 г.х. (1913 г. н.э.) Постановления, принятые правительством Палестины, не сильно изменили [структуру] османского землеустройства.

Khali (пустующие земли)

Пустующая земля - это земля, не выделенная Государством под какую-либо доходность, в отношении которой обоснованно предполагается отсутствие каких-либо обременений в виде гарантий и и прав частных лиц. Пока земля остается неиспользуемой, Государство может, при желании, разрешить жителям окрестностей пасти скот, валить лес или пользоваться водными источниками этой земли на безвозмездной основе. Юридически это никак не приводит к образованию прав в пользу тех, кто пользуется землей. Государство в любое время может отозвать такое разрешение на пользование землей ex-gratia (без обязательств), в частности, с намерением выделить пустующую землю под какое-либо целевое использование. Кроме того, могут приниматься лесные законы, направленные на предотвращение истощения лесов и эрозии почвы. Следует различать пустующие земли, используемые в качестве пастбищ и площадок для вырубki леса без закрепления их исключительно за какой-либо конкретной общиной, от территорий matruka murafaqa (выделенные земли с правом на коллективный доход от их эксплуатации). Община имела исключительное право на доход от эксплуатации участка земли, принадлежащего другому лицу, закрепленное за ней на законных основаниях.

Формы владения землей в Палестине

Miri (земля с правом пожизненного пользования).

Земля приобретала статус мира (с правом пожизненного пользования), как только тесарруф (с правом пожизненного пользования) выделялся государством какому-либо частному лицу на основании дарственного акта (*ihala wa tafwidh*). Право пользования государственной землей подразумевает право использования и распоряжения с определенными ограничениями. Передача права пожизненного пользования могла принимать форму официальной регистрации или презумпции. Официальная передача права закреплялась государственным охраняемым актом или регистрационной записью в официальном реестре. Право пользования землей передавалось по презумпции в силу "доктрины об утерянном даре" (*haq el qarar*) в случае бесспорного владения ею в течение десяти и более лет, если владелец при этом способен установить законное происхождение земли, например, доказать ее приобретение у предшественника с юридически чистым правовым титулом. Давность владения была несвойственна османскому землеустройству. Несомненно, наибольшее количество дарственных, в силу исторических событий, предположительно приходилось на Палестину. Большинство земель мира (с правом пожизненного пользования), передаваемых в Палестине в эпоху Османской империи регистрировались в форме презумпции или по доктрине об утерянном даре.

Передача земель мира была возможно лишь с выплатой вознаграждения в пользу Государства (за исключением заброшенных земель, восстановленных с предварительного разрешения Государства, - в этом случае земли предоставляются на безвозмездной основе). Вознаграждение состояло из двух частей. Первая часть вознаграждения представляла собой "немедленный платеж" (*mu'ajala*), также именуемый "ценой земли" (*taru misl* или, сокращенно, *тару*) и иногда называемый "справедливой ценой" (*badl misl*, корректнее, *badil methl*). Вторая часть вознаграждения именовалась "отложенным платежом" (*mu-ajjala*) и более известна как ежегодная десятина (*ushr*). Немедленный платеж выплачивался одновременно в качестве вступительного взноса. При османском режиме размер взноса оценивался местными экспертами, исходя из плодородности и состояния земли, т.е. по ее экономической ценности. Немедленный платеж [в период Мандата] оценивался Комиссией и Управляющим по урегулированию земельных вопросов. Отложенный платеж (*mu-ajjala*) представлял собой выплачиваемую (первоначально в натуральной, а затем - в денежной форме) сумму, пропорциональную годовому фермерскому обороту, чаще всего в виде десятой его части или десятины, или же ее эквивалента, если земля использовалась для целей, отличных от выращивания сельскохозяйственных культур. Правительство Палестины отменило десятину, заменив ее земельными налогами, взимаемыми из расчета стоимости земли и не имеющими отношения к обороту какой-либо фермерской продукции.

Другим юридическим условием предоставления земли тесарруф (с правом пожизненного пользования) являлось проведение новым собственником эффективной обработки земли или иное поддержание прибыльности ее эксплуатации. Это было сделано в обеспечение сбора десятины Государством. Первоначально земли мира (с правом пожизненного пользования) передавались под обычное сезонное выращивание зерновых культур. В 1913 году н.э. сфера целевого использования земли распространилась практически на любой вид эксплуатации, не противоречащий общественно-государственной политике, при обязательном условии уплаты установленных налогов и сборов за ее внесение в земельный кадастр, а также при условии, что земля не переведена в вакуфное владение (как имущество юридических лиц, не подлежащее отчуждению) обманным путем, как это случалось ранее.

Правопользователь может при жизни отчуждать свое право пользования в пользу других заинтересованных лиц путем его передачи (*faragh*) при условии получения разрешения от Государства и регистрации перехода права в Земельном кадастре. Земля мира может закладываться и продаваться в обеспечение залога. Правопользователь не может каким-либо образом переводить свое право пользования в вакуфное (как имущество юридических лиц, не подлежащее отчуждению) владение. Однако землю с правом пожизненного пользования можно было перевести в мулк (аллодиальную землю) путем получения особого разрешения главы Государства.

Тесарруф (с правом пожизненного пользования) автоматически передавался по наследству (*intiqal*) законным наследникам в соответствии со специальным Государственным Законом о Наследовании Земель. Такая земля не подлежала передаче по

завещанию. Отсутствие законных наследников автоматически отменяло статус мира, и земля переходила в *махлул* (опцион), т.е. подлежала, за плату, повторной передаче лицам, имеющим право на установленные законом опционы. В реальных условиях земли типа *махлул* в Палестине были редким явлением.

Совладельцы и те, кто совместно с правопользователем обладал сервитутами и правами пользования водными ресурсами, имели приоритет на приобретение земли мира по справедливой цене (*badil methl*), если правопользователь желал отчуждения своих прав в пользу других лиц.

Если человек владел землей мира более десяти лет без разрешения другого собственника, последний лишался права подавать иск о возврате земли из-за давности владения (*murur zaman*). Эта практика основывалась на принципе "исковой давности", но не обязательно уничтожала право бывшего правопользователя. Она не давала ему возможности отстаивать свои права через суд. Это сопоставимо с погасительной давностью. Данное правило возникло во времена, когда не было регистрации земли, и предоставляло активным владельцам преимущество в отношении законного приобретения.

Организации, зарегистрированные в установленном порядке (за исключением благотворительных фондов, созданных в соответствии с религиозным правом), имели практически те же права, что и частные лица, в отношении пользования *тесарруфом* (с правом пожизненного пользования) на земле мира. Обычные коммерческие предприятия могли приобретать земли под свои цели. Компании, занимающиеся исключительно земельными вопросами, должны были получать особую лицензию у Верховного комиссара.

Земля мира (с правом пожизненного пользования) может находиться в совместном владении двух и более совладельцев, при условии определения долей. Существовало два вида совместного владения: обычное партнерство (*ishtirak*) и партнерство в интересах деревень или кланов (*mushaa*). В рамках обычного партнерства земля не обязательно подлежит регулярному распределению для обработки. В случае партнерства в интересах деревень или кланов земля периодически (обычно раз в два-четыре года) распределялась для культивации между участниками партнерства, то есть правопользователю время от времени выделялись под обработку разные земли. Этот способ землевладения следует отличать от коллективной (*matruka*) формы владения. Клановое партнерство применялось строго к земле с правом пожизненного пользования, то есть земле, соответствующей обычным целям сельского хозяйства, и каждый участник, имея определенную долю, мог свободно приобретать или отчуждать ее. В отличие от этого, коллективное владение распространялось строго на (общинную) землю *матрука*, то есть исключительно для получения коллективной прибыли с эксплуатации чужого участка земли; во-вторых, земля закреплялась за общиной в целом без выделения конкретных долей выгодоприобретателей, и члены общины не могли распоряжаться ею ни совместно, ни по отдельности.

Земля мира (с правом пожизненного пользования) должна быть зарегистрирована в Земельном кадастре. В связи с тем, что механизм регистрации земель в Османской империи не работал, многие земли такого рода все еще оставались не зарегистрированными, или же попадали под процедуру несовершенной и устаревшей регистрации. В соответствии с Указом о земле (о Регулировании земельных прав), с 1928 года проводилось исследование существующих правовых титулов с целью регистрации всех прав собственности на землю. На значительной части Палестины исследования с регистрацией земель по новой системе, схожей с так называемой системой "Торренса" уже были проведены.

Matruka murafaqa (общинная земля).

Земля называлась *matruka murafaqa* (общинная земля), когда Государством назначался пользователь с правом на доход от эксплуатации чужого участка земли (*takhsis*), преследующий определенные общинные интересы. В Палестине таких земель было мало. Назначение пользователя с правом на доход от эксплуатации чужого участка земли в каждом случае должно было закрепляться документально. В период турецкого господства оно неизменно назначалось по грамоте в форме императорского указа (*firman hum-ayul*). Понятие исковой давности не применимо к общинным землям. Любые расширения общинных земель в результате самозахвата подлежали уничтожению.

Matruka mahmiya (земля общего пользования)

(Общая) земля *матрука* выделялась Государством для пользования

широкими слоями населения, например, в обеспечение общественного права проезда или собрания. В действительности распределение существовало с незапамятных времен. Правила в части периода пользования и исковой давности были аналогичными правилам для общинных земель. В османской практике *матруки* (общинные или общие земли) не регистрировались в Земельном кадастре. С момента британской оккупации, Указ о земле (об Урегулировании права собственности) требовал регистрации всех таких земель в момент урегулирования правовых вопросов.

Mahlul (опцион)

Земля приобретает статус *махлул*, когда существующие права на пользование землей мира по какой-либо причине утрачивают силу. Земля с правом пожизненного пользования не отходила напрямую Государству, но открывалась для предусмотренных законом опционов, которые подлежали реализации в установленные сроки определенными категориями лиц. При реализации опциона право на имущество передавалось в счет уплаты немедленного вознаграждения. В ином случае земля продавалась с торгов. Если из-за недостаточности высокой лучшей ставки аукцион признавался несостоявшимся, земля *махлул* возвращалась Государству и становилась пустующей землей в государственной собственности.

Waqf gheir sahih ulu miri mauqif ulu takhsisat waqf (квази-формы)

Земли этой категории не являлись вакуфными (землями юридических лиц без права отчуждения) в истинном значении этого слова. Это были земли мира, доходы от которых направлялись на благотворительные цели, или же права пользования которыми направлялись в благотворительные учреждения. Право собственности оставалось закрепленным за государством. Земля такой квази-формы находилась во владении частных правопользователей точно так же, как и любая земля чистой формы мира (с правом пожизненного пользования). В Палестине существовали обширные территории такого типа; с большинства из них Правительство выплачивало десятину в пользу старинных мусульманских благотворительных фондов времен Британской империи, вместо стандартного внесения такой десятины в государственный бюджет. Правительство Палестины по соглашению с Высшим Советом мусульман - органа, контролирующего мусульманские благотворительные фонды, заменило десятину благотворительных фондов фиксированной суммой, выплачиваемой ежегодно Высшему Совету мусульман на цели мусульманских благотворительных фондов.

Quasi-mulk (квази-аллодиальные земли)

До 1913 г. н.э. аккреции территории, присоединяемые к земле с правом пожизненного пользования (мира), считались (аллодиальной) собственностью мулкъ правопользователя. Аллодиальные аккреции земли с правом пожизненного пользования могли до 1913 г. н.э. выделяться в *вакуф* (не отчуждаемые земли юридических лиц). Поскольку наследственное право применительно к земле мира отличалось от наследственного права применительно к имуществу *мулкъ*, для передачи земли по наследству земля считалась передаваемой вслед за аккрециями. Некоторые земли мира, являясь в теории государственными, фактически ассимилировались с землями *мулкъ*. С исчезновением аккреций считалось, что земля вернула свой статус мира. Все аккреции, присоединяемые к государственной земле с 1913 года н.э., передавались вслед за землей, и правила, применимые к земле мира, применялись и к аккрециям.

Mawat (мертвые земли)

Меват (мертвые земли) - это не распределенные или заброшенные территории, расположенные за пределами населенных районов, которые могли стать пригодными для обработки только путем особых усилий. Такие земли под восстановление могли безвозмездно предоставляться правопользователям при наличии разрешения Государства, в качестве стимула для контролируемого освоения пустующих земель. Тайное восстановление наказывалось денежной выплатой. [В период Мандата] освоение "пустующих" земель без предварительного разрешения Государства считалось юридическим нарушением границ. В заключении указывалось, что *меват* не должен представлять какой-либо значимости, продолжая считаться неразвитой "пустующей землей", во владение которой можно было вступить только путем выделения земли Государством.

Основание: *Survey of Palestine*, том I, Лондон: Канцелярия Ее Величества, полностью перепечатано Институтом изучения Палестины, 1991, стр. 225-233.

и религиозного сопротивления арабов продаже земли еврейским иммигрантам, «евреям удавалось приобретать земли, подкупая местных правительственных служащих, местных арабов, консулов и консульских агентов, регистрируя земли под вымышленными именами или на имена евреев, проживающих в Стамбуле».¹⁷⁷

Штейн подробно описывает незаконные схемы:

В большинстве случаев при покупке еврейской земли потенциальному арабскому продавцу выплачивалась некоторая сумма денег в качестве аванса перед продажей. Такие суммы представляли собой прямые займы, гранты или субсидии, предоставляемые в рамках купли-продажи земли. Щедрое денежное задобривание в той или иной форме помогало легко свести на нет непокорность мухтара, местного шейха или религиозного деятеля. Хотя мухтары признавались абсолютно некомпетентными в выполнении своих обязанностей по регистрации всех локальных операций с земельными участками, за которые они отвечали до марта 1937 года, их согласие или подпись на правоустанавливающем, регистрационном или залоговом документе были необходимы. Неудивительно, что мухтар, шейх или религиозный деятель, будучи не чистыми на руку, мог злоупотребить своей социальной или религиозной властью на данной территории, убеждая сельчан покинуть свои земли.

Репутация и доброе имя арабского продавца обеспечивались различными способами покупки земель. Один из таких способов предполагал, что продавец мог оформить займ в Еврейском национальном фонде, нарушить кредитные обязательства и, таким образом, «вынужденно» по суду продать определенный земельный участок Еврейскому национальному фонду для погашения накопленного долга. Некоторые арабские продавцы заложили свои доли в общей земле муша (mush-aa') еврейским залогодержателям, не смогли выплатить основную сумму долга за тридцать дней и поэтому были вынуждены выставить свои земли на публичные торги. Весь этот процесс был заранее спланирован таким образом, чтобы Еврейский национальный фонд получил землю, при этом доброе имя продавца было бы обеспечено, права земледельцев можно было обойти в упрощенном порядке, а продавец получил бы за землю цену, существенно превышающую ту, которую установил бы суд.¹⁷⁸

Другим объяснением спорных заявлений о приобретенных евреями землях является то, что евреи заплатили некоторую сумму денег посреднику (simsar) или потенциальному арабскому продавцу, не имевшему намерений продажи или участия в операциях с земельными участками. Таким образом, участок земли был записан в еврейских реестрах под еврейской собственностью. После принятия Правил передачи земель 1940 года предполагаемые операции уже не были или не могли быть завершены сторонами.

Двухнедельные отчеты Округных Комиссаров Верховному комиссару в Иерусалиме, направляемые в Лондон, изобилуют примерами мошенничества и

незаконных сделок с землей, особенно в сороковых годах XX века. В качестве примера можно привести выдержку из отчета Округного Комиссара сектора Газа:

Попытки евреев распахать землю в поселении Бир-Аслудж, которая с крайней степенью сомнения может быть отнесена к еврейским владениям, вызвали волну протестов. Я разбираю дело в рамках Постановления о земельных спорах (спорах за владение), ожидающее решения Земельного суда. В подрайоне Беэр-Шева существуют большие участки, которые, по утверждениям евреев, были выкуплены до даты вступления в силу Положения о передаче земель, но не регистрировались в земельном кадастре.¹⁷⁹

Желая избежать слушаний, евреи представили Округному Комиссару обязательство не распахивать оспариваемую землю. В противном случае суд однозначно вынес бы решение против их незаконных притязаний. Земля не была зарегистрирована в Земельном кадастре. Однако на карте, подготовленной Йосефом Вайцем, данный участок обозначен как «еврейский».

Масштабы незаконных или фиктивных утверждений о еврейской собственности наиболее очевидны в подрайоне Беэр-Шева, где на карте Вайца и Лифшица 1944 года отражена замеренная площадь в 154.759 донумов, в то время как перепись Village Statistics в качестве налоговой базы указывает лишь 65.231 донум, не обязательно с правом собственности, что составляет примерно 42% от заявленной цифры. По утверждению Грановского, на 1935 год Палестинской компании по развитию земель (PLDC) принадлежало только 25.351 донум в Беэр-Шеве.¹⁸⁰ О других случаях обманных правопритязаний британское правительство периода Мандата в Газе сообщало в 1938 и 1943 годах.¹⁸¹

Законная продажа земель евреям значительно усложнила жизнь арендующих участки земледельцев, проживавших на этих землях многие десятилетия.¹⁸² С каждой сменой владельца новый еврейский собственник выселял арендаторов, которые лишались земли, дома и средств к существованию. Хотя Британский мандат формально публиковал законы в предотвращение подобных ситуаций, еврейским покупателям удавалось обойти законы, защищающие арендаторов. В своем отчете Англо-Американскому Комитету по вопросу о Палестине правительство британского Мандата привело множество примеров лишения фермеров земель, в частности, на следующих территориях: Вади аль-Хаварис (подрайон Тулькарма), Араб Зубайд, Буледа и Меис (Цфад), Тель-эш-Шейх, Араб Сабарджи, Масиль аль-Джисль, Газзавия, Умм Айра и эс-Суфа (Бейт-Шеан), Мукейбила, Бейт Куд (Дженин), Малул (Назарет).¹⁸³

Принуждение и манипуляции с законами привели к тому, что многие мелкие фермеры (феллахи) попали в ловушку еврейских кредиторов. В результате их земли присвоили евреи в качестве обеспечения непогашенных залоговых обязательств.¹⁸⁴

Защищать национальное большинство населения

от подобных действий должно было, конечно же, правительство британского Мандата, возглавляемое первым Верховным Комиссаром Великобритании Гербертом Сэмюэлом и юридическим секретарем Норманом Бентвичем¹⁸⁵, еще одним ярким сионистом, сформулировавшим большинство земельных законов. По утверждению Штейна,

Британцы действовали в Палестине лишь как посредники и сделали слишком мало для улучшения положения палестинских феллахов; а сионисты смогли использовать свой особый статус под протекторатом Мандата для концентрации усилий по достижению своей цели.

...

Сионисты влияли на назначение ключевых чиновников, составляли документы и разрабатывали терминологию, применимую в Декларации Бальфура, статьях Мандата, Постановлении о передаче земель 1920 года, Постановлении о корректировке земельных кадастров 1926 года, последовательных законодательных актах в защиту земледельцев, Письме Макдональда и определении араба, лишённого земельных владений. На каждое новое заявление британского правительства, имеющее важное значение и касающееся земли или политики в Палестине - будь то доклад Шоу, отчет Хоупа-Симпсона, французские расследования или доклад Пилля, - сионисты готовили собственный устный ответ. Вклад сионистов в земельную политику начался с выступления Хаима Вейцмана против займов для феллахов в 1918 году и продолжился после тщательного рассмотрения Еврейским агентством претензий лишенных земель арабов в 1930-х годах. Назначение Нормана Бентвича Генеральным прокурором, что в 1920-х годах представляло собой влиятельную должность в Департаменте земельных отношений, а также назначение судьи А.Х. Вебба для оценки претензий лишенных земель арабов, сыграли в пользу сионистов в земельных вопросах. Несмотря на то, что некоторым сионистам не нравилась публичная политика политического нейтралитета, проводимая сэром Гербертом Сэмюэлом с 1920 по 1925 год, тот факт, что сионист еврейского происхождения стал первым Верховным Комиссаром в Палестине, означал рост и развитие еврейского национального дома, которые не замедлились в мандатный период становления.

Успехи сионистов и неспособность палестинских арабов помешать выкупу евреями земель свидетельствовали о различиях в базовых умениях и опыте этих двух групп. Во-первых, сионисты имели собственный опыт иммигрантов, включавший в себя умение выживать в одиозных режимах с бюрократическими аппаратами Восточной и Западной Европы. Многие сионисты привыкли использовать хитрые, манипулятивные, инновационные и расчетливые методы, необходимые для выживания. Основным опытом арабов было выживание в борьбе с природой, с минимальным опытом противостояния бюрократическому и законодательному аппарату, созданному османами и британцами. Они привыкли работать с соблюдением традиционной

177 Там же., стр. 32.

178 Там же., стр. 72.

179 Двухнедельный отчет по Газе № 161 от 1-15 октября 1945 г. от Округного Комиссара (Газа) Главному Секретарю, Иерусалим. *Political Diaries of the Arab World - Palestine and Jordan, 1945-1946*. том 8. Вычитка: Архивные издания, 2001, п. 209, с. 228.

180 Galant, сноска выше 160, стр. 276.

181 См. дела, приведенные в *Survey of Palestine*, том I, сноска выше 3, стр. 268.

182 См., к примеру, *Barbara Smith*, сноска выше 22, стр. 91, 96, и 100; *Stein*, сноска выше 29, стр. 108; и, *Hind Budeiri, Palestine Land between Zionist Myths and Historical Facts*. [на арабском] Каир:

183 *Survey of Palestine*, том I, сноска выше 3, стр. 297-308, и Приложение к *Survey*, стр. 34-35.

184 Budeiri, сноска выше 182, стр. 163, 216, 242, и 251.

185 Карьера Нормана Бентвича была неоднозначной. Он родился в Лондоне, и все члены его семьи были равносторонними сторонниками сионизма. Он работал «инспектором» в Министерстве юстиции Египта, затем поступил на службу в Верблюжий корпус Египетской экспедиционной армии. Он стал старшим судебным чиновником в Администрации оккупированных вражеских территорий, юридическим секретарем Герберта Сэмюэла, на тот момент занимавшего пост Генерального прокурора. Его обвиняли в неопытности, некомпетентности, обмане жителей

деревни в деле о земле Зейта, в открытой симпатии по отношению к сионистам и ненависти по отношению к арабам. На фоне ущерба, нанесенного им британской администрации, в Колониальном офисе была развернута кампания против него («Бентвич должен уйти»). Однако высокопоставленные британские чиновники не стали его отстранять, опасаясь, что протестующие арабы воспримут это как уступку. Наконец, в 1931 году он был освобожден от своих обязанностей, после чего принял назначение в Еврейский университет в Иерусалиме. См., *Martin Bunton, "Inventing the Status Quo: Ottoman Land-Law during the Palestine Mandate, 1917-1936."* 11 *The International History Review* 1 (март 1999 г.), стр. 50-53.

иерархии. Во-вторых, большинство сионистов привыкли к устным переговорам и письменным доказательствам при отстаивании и расширении своего общинного статуса в Палестине, а арабы не имели навыков устной и письменной речи.

...

В высоко конкурентном и агрессивном стиле сионисты постоянно стремились к расширению власти и автономии в Палестине; они неоднократно ослабляли политику и смягчали законы, угрожающие развитию еврейского национального очага. Сионисты не имели в своем распоряжении огромных ресурсов, но были опытными, искусными оппонентами, способными стать твердой опорой государству. Палестинские арабы, напротив, страдали от жестоких лишений, отсутствия капитала и неопределенности целей.

...

Принимаемые в Палестине постановления относительно земельных вопросов неизбежно учитывали мнение сионистов. Например, Постановление о передаче земель в 1920 году с внесенными в него поправками не помешало спекуляции землей, ведь сионисты участвовали в разработке документа. Согласно Бисанскому соглашению 1921 года, феллахи в районе не могли сохранить за собой земли, гарантированные им британцами, даже несмотря на их доступность по невероятно низким ценам, и сионисты помогли переписать Бисанское соглашение в 1928 году, предоставив им возможность доступа к этим землям на законных основаниях. В 1929 и 1933 годах арабские арендаторы оказались беззащитными из-за различных редакций Постановлений о защите земледельцев, которые помогли написать сионистские юристы; а проводимое с 1931 по 1936 год расследование по вопросу лишения арабов земель не включал перечень имущества и не утверждал переселения палестинских феллахов на альтернативные земли из-за доступа сионистов к этому процессу. Наконец, поскольку защита мелких землевладельцев так и не получила развития, британцы в конечном итоге наложили законодательные ограничения на покупку земель через запреты на передачу земель в 1940 году. Но, как и предыдущие законодательные инициативы, они оказались неспособными остановить передачу земель под напором экономических рычагов.

...

Сионисты манипулировали британскими чиновниками в Палестине. Они с огромным успехом обрубили все попытки свернуть проект развития национального очага.¹⁸⁶

2.6

Термины “государственная земля” или “государственная территория” не следует путать с понятием общественной земли, хотя в некоторых случаях они могут совпадать, см. комментарии Хадауи ниже; эти термины обычно применимы к землям, зарезервированным под общественные цели или находящимся в распоряжении правительства на благо народа страны, с целью их использования и извлечения выгоды. Другими словами, эти земли были коллективной собственностью народа. Вскоре после своего прибытия в Палестину

Таблица 2.21: Государственная территория (Общественная земля) в конце 1943 года

Поз.	Описание	Правовой статус установлен	Правовой статус не установлен	Итого
(i)	Земли, отведенные под общественные цели, напр., леса, железнодорожные пути, дороги и т.д.	219,695	619,858	839,553
(ii)	Земли, занятые арендаторами в эпоху Османского господства	105,340	76,351	181,691
(iii)	Сданные в долгосрочную аренду евреям	75,273	99,815	175,088
(iv)	Сданные евреям в аренду на период менее 3 лет	2,389	43	2,432
(v)	Сданные в долгосрочную аренду арабам	793	429	1,222
(vi)	Сданные арабам в аренду на период менее 3 лет	17,591	44,931	62,522
(vii)	Сданные в аренду другим этническим группам (не еврейского и не арабского происхождения)	2,656	593	3,249
(viii)	Выделенные под общее или общественное пользование	4,713	-	4,713
(ix)	Не пригодные для обработки песчаники, болота и скалы	167,429	-	167,429
(x)	Незанятые территории, включая притязания 'на бумаге'	-	84,699	84,699
(xi)	Доступные и предлагаемые в краткосрочную аренду участки	20,082	-	20,082
ИТОГО		615,961	926,719	1,542,680

Источник: A Survey of Palestine 1945-1946, том I, Глава VIII, стр. 267
 Примечания: Все площади выражены в донумах. Приведенная выше цифра в 1.542.680 донумов, заявленная Правительством как Государственная территория, отличается от значения 1.491.657 донумов, указанного в Переписи Village Statistics 1945. Разница в 51,023 донума была отведена под посадку цитрусовых, бананов и других фруктовых деревьев, принадлежащих арабским фермерам. Прочие комментарии представлены по тексту.

Герберт Сэмюэл назначил Земельную комиссию (август 1920 года) для “определения площади и характера различных видов земель, находящихся в распоряжении Правительства”.¹⁸⁷ Особое внимание уделялось землям *Махлул* и *Меват* (см. **Текстовую вставку**: Формы владения землей в Палестине выше), поскольку турецкое Правительство вело тщательный учет земель *мудаваара* (*джифтлик*). Комиссия должна была представить отчет о землях, доступных для “тесного заселения” [евреями] и “более интенсивной обработки почвы более многочисленным сельским населением”. Комиссия, вероятно, была создана по просьбе секретаря “Сионистской комиссии” к британскому Правительству о создании таковой в мае 1918 года¹⁸⁸, когда британцы все еще воевали за оккупацию Палестины.

Члены комиссии служили индикатором ее намерений. Реальной силой, стоявшей за этой комиссией и ее земельным экспертом, был Хаим Маргалиот-Кальварийский, еврей русского происхождения, который был членом Комиссии и агентом по покупке земель в лице руководителя Палестинского еврейского колонизационного общества (ПЕКО). Арабскую сторону в Комитете представлял Файди аль-Алами, крупный землевладелец и представитель исконной знати, служивший в турецком парламенте (*Меджлис аль Мабутан*) и, вероятно, не до конца осознавал масштабы сионистских намерений. Председателем Комиссии был майор Абрамсон, британский чиновник. Отчет комиссии по большей части был составлен Кальварийским (Файди не являлся ни экспертом по земельным вопросам, ни знатоком английского языка).

Комиссия пришла к выводу, что 857.566 донумов принадлежали землям *мудаваара* (по которым велся османский учет) и 87.233 донума представляли собой земли *махлул*, большинство из которых были “пригодны для обработки”. По рекомендациям Комиссии, в 1920 году был утвержден Указ о передаче земель *махлул*, который контролировал использование земли *махлул* и любой земли мира, которая не обрабатывалась в течение трех лет.

Комиссия не могла “с какой-либо степенью уверенности указать площадь земель *меват*”.¹⁸⁹ Кроме того, она привела ошибочные данные о площади Палестины (22.000 км²; правильная “официальная” цифра - 26.323 км²) и площади района Беэр-Шева (14.853.400 донумов, “согласно турецкой статистике 1914 года”). Последняя цифра указана в турецких донумах (или 13.654.730 в метрических донумах). Согласно Мандату, правильной цифрой является 12.577.000 донумов. Комиссия подсчитала, что 20% территории страны (22.000 км², т.е. только 4.400.000 донумов) выделено под обработку, еще 15% были пригодными к обработке, и еще 14.000 км² оставались “неосвоенными”,¹⁹⁰ включая 1.059 км² пастбищ. В отчете сделан вывод, что 60% территории страны представляют собой земли *меват*. Отчет Земельной комиссии рекомендовал считать землями *меват* все неосвоенные участки без права собственности, находящиеся на расстоянии в полторы мили от крайних домов деревень. В городских районах земли, которые ни разу не возделывались или на которые не оформлялись правоустанавливающие документы, также должны считаться землей *меват*.¹⁹¹

Хотя цифры Комиссии были весьма условными, Сэмюэл основывал на них свои решения. Во время как Статья 103 Османского земельного кодекса позволяла любому человеку возродить земли *меват*, которых, по мнению Комиссии, было в избытке, Сэмюэл отменил ее действие в декабре 1920 года, ограничив восстановление земель *меват*, и ввел наказание для тех, кто занимался восстановлением земель в рамках Указа о передаче земель *меват* 1921 года.¹⁹² Тибави отмечает, что в Министерстве иностранных дел недавно назначенный Заместитель Генерального Секретаря Рональд Линдсей “узрел несправедливость предлагаемого указа” и выразил опасения по поводу отмены Османского земельного кодекса “таким грубым способом”, который, вероятно, повлечет за собой осложнения. Сэмюэл, очевидно, “воспользовался” неразберихой, возникшей во время передачи ответственности за Палестину Министерством иностранных дел Колониальному ведомству, и опубликовал указ до того, как он был официально утвержден. В ответ на

186 Stein, *сноска* выше 29, стр. 212-221.

187 См. письмо о назначении майора Абрамсона Председателем комиссии, подписанное Н. Беневичем, Юридическим секретарем, от 19 августа 1920 года, и Отчет Комиссии от 31 мая 1921 года, PRO CO 733/18, 174761.

188 Stein, *сноска* выше 29, стр. 61.

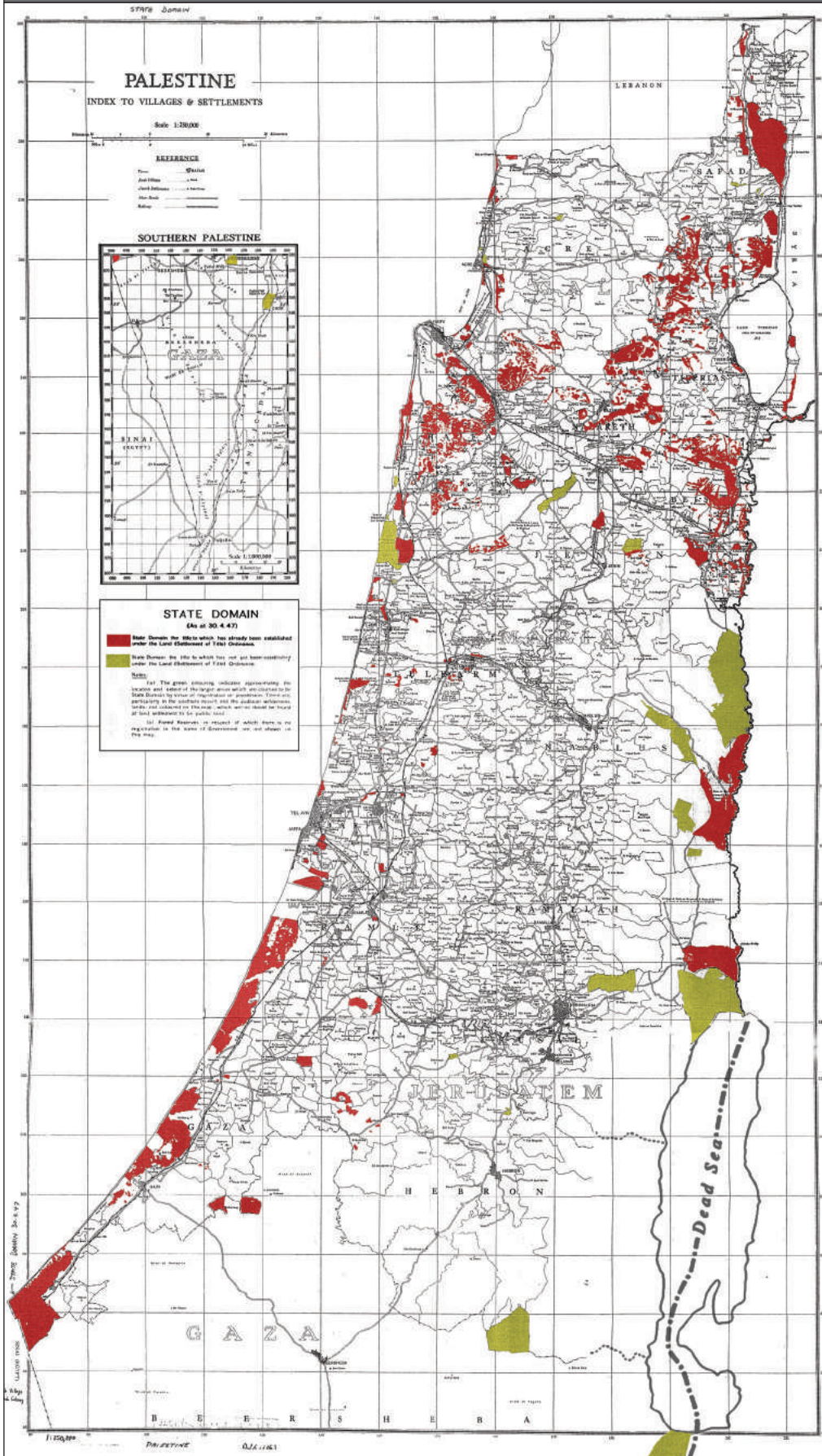
189 CO 733/18, Сэмюэл - Черчиллю, Общий отчет Комиссии по изучению условий заселения земель в Палестине, 10 февраля 1922 года.

190 Значение этого термина неясно, т.е. была ли земля не пригодна для обработки или не обрабатывалась.

191 Общий отчет Комиссии по изучению условий заселения земель в Палестине, см. *сноска* выше 189.

192 По ограничениям, наложенным на Земельный кодекс Османской империи в угоду требованию “тесного заселения” земель евреями, см. всесторонний анализ: Martin Bunton, “Inventing the Status Quo: Ottoman Land-Law during the Palestine Mandate, 1917-1936”, 21 *The International History Review* 1 (март 1999 г.). Edward Ingram (ed.), Канада, стр.27-56.

Карта 2.11: Государственная территория в Палестине



Примечание: Государственная территория не всегда совпадает с Общественной землей. Последний термин часто используется для описания земли, не облагаемой налогом. См. комментарии Хадауи.

на сохранении параграфа, отменяющего османский закон. В конце концов Сэмюэл получил ожидаемое одобрение.¹⁹³

Понимая намерения правительства, арабские жители препятствовали работе комиссии, созданной для демаркации земель меват. В июне 1922 года Сэмюэл сообщил, что мухтары и крестьяне отказались сопровождать комиссаров в работе и упорно скрывали необходимую им информацию. Он добавил, что «их решимость не оказывать помощи и отсутствие доверия к Администрации и намерениям комиссаров» были отмечены.¹⁹⁴ Указы о передаче земель Меват и Махлул были рассчитаны на то, чтобы открыть доступ еврейским поселенцам даже к тому малому проценту земли в пригодных для обработки районах, который по тем или иным причинам оставался неосвоенным.

Комиссия также рекомендовала разделить (общую) землю муша, чтобы отдельные владельцы могли распоряжаться своей собственностью (т.е. продавать евреям). Жители деревни, естественно, решительно возражали против этой рекомендации. Вакуф, традиционный мусульманский фонд целевого капитала, при котором земля не подлежит отчуждению, также подвергся критике со стороны Комиссии. Это коррелировало с опасениям Вейцмана о том, что арабы могли прибегнуть к защите своих земель от отчуждения путем преобразования их в Вакуф.¹⁹⁵

Кроме того, Земельная комиссия придерживалась следующего мнения:

Необходимо всячески поощрять землевладельцев продавать избыточные площади и не вводить никаких ограничений на продажу. Что касается опасения, что со снятием ограничения в 300 донумов по Указу о передаче земель феллах будет отчуждать всю свою землю, мы считаем, что, поскольку он зависим от возделываемых им земель, являющих средство его существования, и не имея другого регулярного способа содержать себя и свою семью, он, будучи разумным человеком и искусным земледельцем, вряд ли расстанется со всеми своими землями.¹⁹⁶

As to the extent of 'state land' in the strict sense, the matter remained fluid and subject to various political pressures. In its first report, the British Mandate government estimated the state possessed 944,805 donums, of which 889,978 donums were cultivable, 42,242 donums was marshland, 9,900 donums were pasturage and 2,685 donums were gardens. It also estimated "waste land" to be 2-3 million donums. As in the case of the Land Commission's report, this was a mere guesswork, and "a source of embarrassment to the authorities".¹⁹⁷

Тем не менее, правительство продолжало передавать землю евреям различными способами. Земли Бейсана переводились из статуса мударавара (джифтлик) в частную собственность, приобретаемую евреями. Концессия Пинхасу Рутенбергу под строительство гидроэлектростанций остается болезненной темой в отношениях с Иорданией по сей день (См. Границы Палестины, (а) Граница с Иорданией, Раздел 1.3). Затяжные дела о концессии на осушение болот долины Хула,¹⁹⁸ концессии поселений Атлит, Каббара и Кесария

просьбу Министерства иностранных дел отозвать публикацию и объяснить необходимость отмены

турецкого закона, он предложил исключить из преамбулы фразу "тесное заселение", но настоял

193 Цитата в источнике: Huneidi, *сноска* выше 19, стр. 215-216.

194 CO 733/23, Политический отчет, июнь 1922 г.

195 Huneidi, *сноска* выше 19, стр. 213 и 295, н. 123.

196 CO 733/18, Отчет Земельной комиссии по изучению условий использования государственных земель, август 1920 г.

197 Отчет об управлении Палестиной, июль 1920-дек 1921, с. 114-115. Цитата в источнике: Warwick P.N.Tyler, *State Land and Rural Development in Mandatory Palestine 1920-1948*. Брайтон: Издательство

Sussex Academic Press, 2001, стр. 30. Внимание следует обратить также на замечания Хадауи о том, что не облагаемая налогом земля удобно и ошибочно регистрировалась как "Общественная", Раздел 2.4 выше, с последующими замечками в следующих параграфах.

198 Концессия на осушение болот долины Хула была предоставлена турецким правительством ливанской семье. Несмотря на то, что британцы подтвердили это, они учинили столько препятствий,

что в итоге территория оказалась в руках евреев. См., Saeb Salim Salam, *The Story of Hula Concession, 1914-193*, Бейрут: Частная публикация, 1986 г. Автором является сын владельца концессии. См. подробнее в Разделе 4.5 Изменение ландшафта.

Подрайон	Земли общественного пользования		Земли во владении государственных учреждений		Земли, сданные в аренду			Земли, не сданные в аренду	Итого
	Дороги и реки	Железнодорожные пути	Министерство лесного хозяйства	Прочие учреждения	Арабам		Евреям		
					Земля джиттлик	Прочие земли			
1	2	3	4	5	6	7	8	9	10
Акко	1,492	92		5			2,014	1,535	5,138
Цфат	5,916		1,849	99		15,020	40,756	1,591	65,231
Тверия	2,192	68	1,959	1,292	474		378	165	6,528
Бейт-Шеан	7,132	772	2,624	7,406	12,534		1,193	48,779	80,440
Назарет	7,730	410	11,180	2,441	438			13,110	35,309
Хайфа	5,452	2,146	45,405	5,076	2,107		35,805	13,302	109,293
Дженин	237	61	142,260	175	21,038				163,771
Тулькарм	10,673	1,127	3,699	1,055	512		5,648	5,219	27,933
Наблус	1,665		60,148	264	21	2,871		119,665	184,634
Рамалла			1,010	292					1,302
Иерихон	1,620		1,383	524	2,465	31,985	14,981	62,228	115,186
Иерусалим	300		20,703	600				11,835	33,438
Яффо	5,940	537		1,426		157	7,078	962	16,100
Рамла	8,258	1,794	11	9,463	109	21,675	1,451	16,799	59,560
Хеврон	120		26,986	573	4,935	38,940			71,554
Газа	24,588	2,146	43,431	1,853	40,941	755		24,956	138,670
Беэр-Шева				715		845	64,199		65,759
ИТОГО	83,315	9,153	362,648	33,259	85,574	112,248	173,503	320,146	1,179,846
Из них:									
Площадей с завершённым процессом землеустройства	83,315	9,153	111,541	30,923	66,699	68,396	78,661	189,934	638,622
Площадей, на которых процесс землеустройства не завершён	0	0	251,107	2,336	18,875	43,852	94,842	130,212	541,224

Источник: А. Granovsky (Granott), *The Land System in Palestine: History and Structure*, Eyre and Spottiswoode, Лондон, 1952, Таблица 5, стр. 102 и Warwick P.N.Tyler, *State Land and Rural Development in Mandatory Palestine 1920-1948*, Sussex Academic Press, Брайтон, 2001, Таблица 1.1, стр.34-35.

конвенции, соглашения и наследования, а также земли, приобретаемые для государственной службы или иной цели. Статья 12 Королевского Указа в Совете (правительственное распоряжение, одобренное монархом и не требующее рассмотрения в парламенте Великобритании) от 1922 года требует, чтобы "Все права на любые общественные земли или в отношении их принадлежали Верховному комиссару по состоянию на соответствующий момент и могли осуществляться им в порядке доверительного управления в интересах Правительства Палестины".²⁰²

Общественные земли включали, в большинстве случаев, земли меват, джиттлик или мудаваара и матрука. Но эти земли сильно различались по физическим характеристикам, а также по степени и форме владения. Установить заинтересованность правительства в больших площадях этих земель не представляется возможным. Определение общественной земли в Земельном кадастре носит во многом произвольный характер.

Сами Хадауи был Оценщиком земли в период Мандата на протяжении большей части его пребывания у власти и участвовал в подготовке переписи Village Statistics. В качестве пояснения по общественным землям, он указал следующее:²⁰³

Необходимы некоторые разъяснения, почему земли, относящиеся к категории матрука, были зарегистрированы при расселении земель на имя Верховного Комиссара, и затем появились в графе "Общественные" в переписи Village Statistics.

В 1926 году правительство Палестины приняло Указ о регулировании земельных отношений, предусматривающий установление правового титула на землю. Согласно принятой на тот момент процедуре, земли *мафруз* (находящиеся в индивидуальной собственности) и *муша* (находящиеся в партнерской собственности) регистрировались на имя владельца в целом или в долях, в зависимости от конкретного случая. Но что касается других земель, то они должны были учитываться следующим образом:

(1) Государственная частная собственность (например, офисы, больницы, здания полиции, почтовые отделения, сельскохозяйственные площадки и т.д.); леса и резервированные под них территории; общественные шоссе и железнодорожные пути - регистрировались на имя "Верховного комиссара по состоянию на соответствующий момент в порядке доверительного управления в интересах Правительства Палестины".

(2) Общие земли деревни, используемые для выпаса скота и добычи топлива, сельские дороги, школы, общественные токи, кладбища, вадии (русла рек) - регистрировались на имя "мухтара (старосты) по состоянию на соответствующий момент в порядке доверительного управления в интересах деревни".

После завершения землеустроительных работ в первой группе деревень мухтар еврейского поселения осуществлял контроль над участком проселочной дороги, проходящей через его поселение, на том основании, что она является частной собственностью еврейского поселения.

ПЛЕМЯ	ПЛОЩАДИ ЗЕМЕЛЬ ПРИ РАЗЛИЧНЫХ УСЛОВИЯХ (донумы)							Население на 1998 год	В том числе: Оставшиеся в Израиле
	Земля в племенной собственности	Обработанная площадь	С/х культура:	Пшеница	Пшеница / Овес	Овес	Выпас скота		
			Интенсивность осадков:	Сырая почва	Высокая влажность	Умеренная влажность	Сухая почва		
По количеству осадков			% обработки	Осадки более 300 мм/г	Осадки 300- 200	Осадки 200- 100	Осадки менее 100		
Ханаджра	78,325	78,325	100.00%	78,325				46,666	
Дбарат	379,175	379,175	100.00%	319,175	60,000			55,625	
Тарабин	1,362,475	1,089,980	80.00%	90,825	300,825	970,825		201,956	1,356
Тийяха (а)				48,325	507,500	64,175			
Зуллам (б)					198,325	636,675	630,825		
Итого по племени Тийяха (а+б)	2,085,825	1,543,511	74.00%	48,325	705,825	700,850	630,825	207,968	108,185
Азазма	5,700,000	427,500	7.50%			1,621,675	4,078,325	111,323	8,486
Шайенны	1,238,375						1,238,375	8,058	
Эзват	1,732,825						1,732,825	7,400	
Город Беэр-Шева и полицейские участки								42,244	
ИТОГО	12,577,000	3,518,491	28.00%	536,650	1,066,650	3,293,350	7,680,350	681,240	118,027

были подробно изучены Смитом¹⁹⁹, Тайлером²⁰⁰ и, в некоторой степени, Штейном.²⁰¹ См., пояснение по о.Хула, **Раздел 4.5.**

Правительство Палестины в своем заявлении Англо-американскому комитету по вопросу о Палестине в

1946 году изложило общую позицию в отношении государственных территорий следующим образом:

Общественные земли Палестины - это все те земли, которые находятся под контролем правительства Палестины в силу договора,

199 Проницательный анализ британской политики в отношении земли в первое десятилетие Мандата приведен в статье Барбары Смит, см. выше, примечание 22.

200 Исследование государственной земельной политики в Палестине, включая концессии, и их влияние на сельскохозяйственное развитие палестинцев см. в статье Тайлера, сноска выше 197.

201 Stein, сноска выше 29.

202 Survey of Palestine, том I, сноска выше 3, стр. 255-56.

203 Hadawi, сноска выше 145.

Он запретил проезд автомобилей по субботам (Священный день отдохновения), а в будние дни взимал плату за сквозной проезд в окрестные арабские деревни.

Арабские жители деревни на тот момент не высказывали возражений, поскольку они физически занимали свои "общинные земли" и знали, что любые проводимые правительством улучшения пойдут на общую пользу деревни. Никто и не предполагал, что может возникнуть ситуация, когда жители деревни лишатся своих земель и родины. Выводы, сделанные сэром Джоном Хоупом Симпсоном, посетившим Палестину в 1930 году для составления отчета о еврейской иммиграции, заселении и развитии земель, укрепили арабов в суждении о том, что земли деревни принадлежат ее жителям и Правительство обязано развивать те земли, которые не находятся в частной собственности, на благо всей деревни. Как заявил сэр Хоуп Симпсон: "Однако очевидно, что площадь земель, которые остаются у Правительства в настоящее время [1930 год], чрезвычайно мала, за исключением участков, которые, пока они не освоены, необходимы в полном объеме как средства к существованию арабов, уже их заселяющих. Нельзя утверждать, что следует лишить арабов собственности, дабы освободить эти земли для еврейского поселения. Это было бы явным нарушением положений статьи 6 Мандата".²⁰⁴

Заявление Симпсона устранило все сомнения в том, что земли в пределах границ арабской деревни или еврейского поселения, независимо от того, зарегистрированы ли они на отдельных лиц, мухтара или Правительство, принадлежат деревне в целом, и никакие третьи лица не имеют права приобретать их. Этот факт был признан Правительством Палестины, поскольку в своем ответе на требование Еврейского агентства о выделении евреям Государственных Территорий, правительство заявило:

"Вопрос о наличии Государственной Территории был изучен Правительством довольно подробно, и было доказано, что, несмотря на наличие больших территорий в государственной собственности, нельзя полагать, что Правительство владеет обширными участками земли, остающимися невостребованными. На самом деле, как в отношении земель, на которые Правительство имеет право собственности, так и в отношении земель, заявленных Правительством как Государственные Территории, но все еще требующих правового урегулирования, очень мало участков, до сих пор не использованных в каких-либо полезных целях. Этот факт становится ясным из анализа Государственных Территорий, проведенного в конце 1943 года, см. Таблицу 2.21."

Поясняя таблицу, Правительство указывает следующее:

"Из сравнения пунктов (iii) и (iv) с пунктами (v) и (vi) следует, что евреи занимают гораздо более выгодное положение по сравнению с арабами в вопросе аренды Государственных Территорий, находящихся в свободном распоряжении Правительства. Арендаторами правительственных земель по пункту (ii) являются арабы; своим правом

владения они обязаны османскому режиму, что никогда не становилось предметом серьезных споров; цифра в 105.340 донумов охватывает такие земли, как песчаные пустыри Рафияха, которые, пусть даже находясь в зоне арабских владений, включают внушительные участки земли, в настоящее время не пригодные для обработки. Однако даже с учетом площадей, указанных в пункте (ii), доли каждой общины по отношению к общему населению ставят евреев в выигрышную позицию. Цифра в 619.858 донумов по пункту (i) включает лесные фонды и, следовательно, может включать земли, на которые претендуют частные лица и которые при землеустройстве могут быть признаны не принадлежащими Правительству. Пункт (x) включает ряд притязаний, еще не подтвержденных даже в части площади или местоположения; они подразумевают различные сомнительные случаи турецкой регистрации или архивные записи, оставленные турками. Территории по пункту (ix) могут показаться зонами экспериментальной разработки, но если бы была возможность перевода каких-то земель из этого пункта в пункт (xi), то это было бы сделано в целях получения дохода. Цифра 167.429 включает 105.000 донумов заболоченных или каменистых земель, исследованных в ходе работы комиссии по обследованию земли Гор Мудаавара; часть из них может быть выделена под лесопосадки или пастбища, а часть со временем может пойти под аренду с правом застройки и, как в случае с землями Бейсана, укрупнение земельных участков. Остальная часть - это скалистые земли в подрайонах Назарет и Рамла или песчаные дюны в секторе Газа. Цифра в 20.082 донума, приведенная в пункте (xi), представляет собой общую площадь земель, которые, как считалось на 31 декабря 1943 года, могут быть предоставлены в аренду; некоторые из этих земель впоследствии были арендованы, некоторые предложены в аренду, а третьи предполагается задействовать в проектных схемах застройки; некоторые заняты по квази-договорам аренды".²⁰⁵

Карта 2.11 демонстрирует "Государственные территории" по состоянию на 30 апреля 1947 года по данным правительства британского Мандата. "Государственная Территория с неурегулированным правом собственности" означает, что Правительство еще не утвердило за собой правоустанавливающий документ. Карта отражает Государственную Территорию, включающую озеро Хула, концессии Каббара и Кесария на побережье, концессию Палестинской калийной компании на Мертвом море, подтвержденные или планируемые концессии в аль-Горе и песчаные дюны на прибрежной равнине от южной части Яффо до Рафияха. Важно отметить, что земли Беэр-Шевы не были отнесены к "Государственным Территориям".

Авраам Грановский (Гранот), бывший председатель ЕНФ, оценил распределение государственных земель по районам и использованию.²⁰⁶ См. Таблицу 2.22. Цифра Грановского для общественных земель (1945 г.) сильно занижена по сравнению с официальной оценкой Survey of Palestine (1943 г.). Хотя данные Грановского требуют дальнейшей проверки, Таблицы 2.21 и 2.22 в некотором смысле объясняют большую разницу (362 834 донума). Площадь, заселенная (на правах собственности) за один год (конец 1943 года - начало 1945

года), скромна - 22.661 донум и не объясняет разницу, но площадь с "неурегулированным статусом" сократилась с 926.719 донумов до 541.224 донумов. Это можно объяснить только решением правительства высвободить некоторые земли с неурегулированным правовым статусом, зарезервированные им под общественные цели. Площадь таких зарезервированных земель сократилась с 844.266 донумов (п. i, viii Таблицы 2.21) до 58% от этого значения, т.е. 488.375 донумов (столбцы 2-5 Таблицы 2.22), что означает уменьшение земель с неурегулированным правом собственности. За указанный год площадь земли, сданной в аренду евреям или арабам, не претерпела значительных изменений, хотя, возможно, произошла реклассификация некоторых небольших участков.

Из всех земель, переданных в аренду евреям (около 175.000 донумов), 79 000 донумов были арендованы смешанной (еврейской и арабской) Палестинской калийной компании на западном побережье Мертвого моря. Примерно 57.000 донумов, составлявших площадь концессии Хула, были переданы в аренду Палестинской компании по освоению земель в 1934 году. Более подробную информацию о Концессии Хула см. в Разделе 4.5. Примерно 25.000 донумов песчаных дюн вблизи Кейсарии и еще 4.000 донумов в болотах Каббара и чуть меньше - в болотах Атлит, - составляли основную часть земли, на которую распространялась Концессия, предоставленная Еврейскому колонизационному обществу в 1921 году. Британские власти подтвердили соглашение, заключенное еврейскими колониями с властями Османской империи, несмотря на отсутствие его ратификации с османской стороны в начале Первой мировой войны. На протяжении нескольких десятилетий на мелиорацию и благоустройство этих земель направлялись огромные средства. Более 80% остальных Концессий, предоставленных евреям, составляли песчаные дюны в окрестностях Тель-Авива, Ришон-ле-Циона, Натани и Хайфы, пригодные только под жилищные застройки.

Концессии были юридически расформированы с роспуском концедента, т.е. Правительства Палестины, 15 мая 1948 года. Другими словами, ни одной Концессии не суждено было пережить британский Мандат. Все Концессии должны были вернуться к населению земель. Сложившаяся ситуация была проверена на Совете Безопасности в 1951 году, когда Израиль направил реку Иордан через Концессию Хула, полагая, что это земля принадлежала евреям. Ни в Правительстве Великобритании, ни в Совете Безопасности эта концепция не получила одобрения.²⁰⁷

2.7 -

Район Беэр-Шева был самым большим районом Палестины, охватывавшим 12.577.000 донумов.²⁰⁸ Тем не менее, он является самым малоизученным, с наиболее искаженной информацией. Зачастую это объясняется отсутствием заинтересованности в жителях этого засушливого региона. Данные о численности населения и земельной собственности в районе можно получить из различных источников.

204 Официальный, правительственный документ, представляемый парламенту, 3686, Отчет Хоупа Симпсона, 20 октября 1930 г., стр. 59

205 Survey of Palestine, том I, сноска выше 3, Часть VIII, параграф 104, стр. 268. Земли, удерживаемые по квази-договорам аренды, - это участки, занятые арабскими фермерами, которые не подписывали договоров аренды, но платили арендную плату,

эквивалентную сумме налога. После заселения земель фермерам предоставлялась возможность получить полную собственность, выплатив бадл мисл (бадл метл) - суммы, основанной на капитальной стоимости некультивируемой земли.

206 Таблица 5, Granott, сноска выше 160, стр. 102; и Таблица 1.1, Tyler, сноска выше 197, стр. 34-35.

207 Salman Abu-Sitta, "Which Borders between Syria and Palestine

and Israel? [на арабском] al-Hayat Newspaper, Лондон, стр.14, 20 августа 1999 г. и Salman Abu-Sitta, "Response to Frederic Hof Essay, The Line of June 4, 1967," Middle East Insight, Вашингтон (округ Колумбия), сентябрь 1999 г.

208 Район занимает 62% нынешней площади Израиля.

Среди них энциклопедический труд XIX века La Description de l'Égypte, который содержит подробное описание арабских кланов на всем пути от Каира до Дамаска.²⁰⁹ Источники девятнадцатого века включают записи европейских путешественников, священников, разведчиков, офицеров и некоторых историков Сирии и Египта. Многолетний труд австрийско-чешского ученого Алоиса Мусила, внештатного агента Габсбургской империи, задокументировал названия, численность и земли всех кланов, включая кланы Синая, в Сирии и Хеджазе.²¹⁰ Не желая отставать, немцы направили своего ученого, барона Макса фон Оппенгейме, для проведения аналогичной работы.²¹¹

Французы послали священника, жившего в Иерусалиме, отца Жоссена из Библейской школы l'École Biblique, чтобы он выполнил аналогичную работу в Трансиордании, южной Палестине и на Синае.²¹² В 1914 году британцы составили превосходную карту Негева, ставшей основным источником сведений для Алленби во время его похода на Палестину в 1917 году. Знаменитый Лоуренс Аравийский, совершивший краткий визит в Беэр-Шеву в 1914 году под видом археолога, написал о этой местности доклад под названием "Wilderness of Zin" (Пустыня Син).²¹³ Следует также упомянуть о фундаментальной документальной работе в 26 картах и 10 томах Фонда Исследования Палестины, которая началась в 1871 году и продолжалась 8 лет, 4 года в реальных условиях и 4 года в Лондоне. Однако это исследование охватило только треть района Беэр-Шева. Граница исследования заканчивалась Вади-Газа на юге. Все эти европейские записи оставили богатое наследство в виде информации о кланах Беэр-Шевы, их названиях, численности и земель в собственности.

В районе Беэр-Шева местные кланы были почти полностью независимыми в управлении своими делами. Полномочия представителя султана (мутасаррифа) в Иерусалиме ограничивалась главными городами, с которыми ему помогала небольшая гарнизон. Это было особенно актуально для Беэр-Шевы. Кланов никогда не призывали в армию, но, повинаясь воле султана, при необходимости выставляли "полк" для помощи в военных действиях. Они уходили и возвращались как автономная единица. Так было, когда в 1914/1915 годах они отправили 1500 кавалеристов сражаться с британцами у Суэцкого канала. Кланов также вели внутренние войны, почти всегда за территорию своих родных земель. Задолго до принятия Османского земельного закона 1858 года вторжение на территорию другого клана было веской причиной для "войны", которая могла длиться двадцать лет. Как было принято в Палестине, границы земель были четко обозначены вади, дорогой, специфической лесополосой, курганом или другими ориентирами, известными каждому.

В пределах племенной земли каждый знал границы своей собственности. Все подходящие земли обрабатывались. Такое возделывание зависело от количества осадков. В районах к северу и северо-западу от города Беэр-Шева количество осадков превышало 300 мм/год, что делало почву пригодной для выращивания пшеницы зимой и яровых культур (таких, как кукуруза и арбуз) летом. На всей

Таблица 2.24: Аэродромы (аэропорты и посадочные площадки) и военные лагеря в подмандатной Палестине

АЭРОДРОМЫ			ЛАГЕРЯ		
№ п/п	Название района	Название	№ п/п	Название района	Название
1		Метула (в Ливане)	1	Цфат	Рош Пинна
2	Цфат	Кадас	2	Акко	Аль-Басса
3	Цфат	Рош-Пина	3	Акко	Фермерский трудовой лагерь (Акко)
4	Акко	Сен-Жан / Акко	4	Акко	Раш-ан-Накура
5	Акко	Аль-Басса	5	Акко	Сидней Смит Кэмп (Акко)
6	Акко	аль-Дамин	6	Хайфа	аль-Тира
7	Хайфа	Хадера (Худейра)	7	Хайфа	Атлит Клиренс Кэмп
8	Хайфа	Хайфа	8	Хайфа	Далият-эль-Кармель
9	Тверия	Самах	9	Хайфа	Хайфа: Казармы
10	Назарет	Рамат Давид	10	Хайфа	Хайфа: Концентрация
11	Бейт-Шеан	Бейт-Шеан	11	Хайфа	Исфия
12	Дженин	Биркин	12	Хайфа	Исправительный лагерь для заключенных (Атлит)
13	Дженин	Дженин	13	Хайфа	Нешер
14	Дженин	Мегиддо	14	Хайфа	Пардес Ханна
15	Дженин	Зирин	15	Тверия	Самах
16	Тулькарм	Даннаба	16	Назарет	Афула
17	Тулькарм	Эйн-Шемер /Джат	17	Тулькарм	Тулькарм
18	Яффо	Лод (главный)	18	Тулькарм	Казармы Тарифы
19	Яффо	Тель-Авив	19	Тулькарм	Умм-Халид / Нетания
20	Рамла	Акир / Экрон	20	Яффо	Иджлил аль-Шамалийя
21	Рамла	ар-Рамла	21	Яффо	Тель-Литвинский
22	Рамла	Кфар-Сиркин / Петах-Тиква	22	Рамла	Акир / Экрон
23	Рамалла	Каландиа (Иерусалим)	23	Рамла	Бир Салем
24	Газа	эль-Фаллуджа	24	Рамла	Лагерь временного содержания
25	Газа	Газа	25	Рамла	Сарафанд аль-Амар
26	Газа	Нусейрат	26	Иерусалим	Иерусалим
27	Газа	Беэр-Товия	27	Иерусалим	Латрунский концентрационный лагерь
28	Газа	Рафиях	28	Газа	Аль-Мадждал (Ашкелон)
29	Беэр-Шева	Абу-Хурейра	29	Газа	Димра
30	Беэр-Шева	Аслудж	30	Газа	Бурейдж
31	Беэр-Шева	Нуран	31	Газа	Газа
32	Наблус	Вади-эль-Фария	32	Газа	Хирибья / Бейт-Джирье
33	Иерусалим	Иерихон 1	33	Газа	Нусейрат
34	Иерусалим	Иерихон 2 (выведен из эксплуатации)	34	Газа	Кастина
			35	Газа	Рафиях
			36	Бейт-Шеан	Бейт-Шеан

территории, от Мадждала на севере до Вади-Газа на юге, выращивали пшеницу. Преподобный У. М. Томпсон, посетивший эту местность в апреле 1856 года, написал в своей книге The Land and the Book, что, осматривая горизонт, он повсюду видел "пшеницу, пшеницу, океаны пшеницы".²¹⁴ Профессор Халл, глава британской геологической миссии в Палестине, посетив этот район в 1883 году, отметил, что "площадь возделываемых земель здесь [около Беэр-Шевы], а также по дороге в Газу, огромна, а урожаи пшеницы, ячменя и кукурузы значительно превышают потребности населения".²¹⁵ Ему показалось, что территория похожа на южную Италию. В 1863 году Виктор Герен, французский ученый, автор семи томов исследований и составитель карт всей Палестины, отметил земельные владения каждого клана.²¹⁶ С пересечением им границы земель кланы каждый раз бросали ему вызов при вступлении на их территории. В южной половине округа, южнее 31° северной

широты, количество осадков не превышает 100 мм/год, поэтому сельское хозяйство поддерживалось в минимальном объеме. Помимо пастбищ, эта южная часть богата полезными ископаемыми и археологическими памятниками, датируемыми четвертым веком н.э. Северная часть плодородна. До 1948 года 95% населения проживало на севере и интенсивно обрабатывало свою землю.²¹⁷ Только 5% жили за счет пастбищного животноводства.

Правительством британского Мандата перечислено 77 официальных кланов (*аширов*), объединенных в семь основных племен, которые проживали и владели землей в районе Беэр-Шева. Город Беэр-Шева был столицей района. В районе было около десятка полицейских участков. Основные племена, их земельные угодья с интенсивностью осадков, а также население племен на 1998 год перечислены в **Таблице 2.23**.

Владение землей всегда осуществлялось по

209 Подготовлено 79 исследователями Наполеона во время его путешествия на Арабский Восток в 1799 году.

210 Alois Musil, *Arabia Petraea*. В 3-х томах. Вена: Kaiserliche Akademie der Wissenschaften, 1908.

211 Max von Oppenheim, *Die Beduinen*. Цюрих: Georg Olms Verlag, 1983 (перепечатано).

212 P. Antonin Jaussen, *Coutumes Des Arabes au Pays de Moab*. Париж: Librairie D'Amérique et D'Orient, 1948.

213 C. Leonard Woolley and T.E. Lawrence, *The Wilderness of Zin*. Лондон: Фонд Исследования Палестины, 1914. Перепечатано: Лондон, Stacey International, 2003. Отсылка к Разделу 2.3 настоящего документа.

214 W. M. Thompson, *The Land and the Book*. Лондон: Thomas Nelson, 1911, стр. 556. Данные по сельскому хозяйству прописаны в Разделе 2.2 настоящего документа.

215 Edward Hull, *Mount Seir; Sinai and Western Palestine*. Лондон:

Richard Bentley and Son, 1885, стр. 139.

216 Victor Guérin, *Description de la Palestine*. В 7-х томах. Амстердам: Oriental Press, 1969 (перепечатано). См. том II, стр. 178-290.

217 Население района Беэр-Шева сейчас составляет примерно 750.000 человек (2008 год), 80% из которых - беженцы.

Таблица 2.25: Автомобильные и железные дороги в подмандатной Палестине

Элемент	Длина (метры)	
	a	b
Железная дорога (включая перегрузочные станции)	490,726	137,751
Демонтированная железная дорога (1917 г.)	208,227	17,995
Железнодорожные станции (кол-во)	42	14
Главные пути	2,162,867	1,004,979
Второстепенные пути	20,364,698	8,853,772

Примечания: Протяженность по замерам. Некоторые демонтированные железнодорожные линии были восстановлены. По некоторым железнодорожным станциям данные оказались недостаточно четкими для внесения в список. Зона (а) относится к оккупированной Палестине в 1948 году, (b) - к оккупированной в 1967 году.

Таблица 2.26: Правительственные, общественные и служебные здания и сооружения

Описание	Количество	
	a	b
Гражданские строения	57	90
Сельское хозяйство, животноводство, рыбоводные водоемы	647	695
Правительство	108	13
Природный ландшафт	239	744
Промышленность	268	667
Водопроводы	130	80
Транспорт	41	16
Строительство/Здания	228	85
Полицейские управления, Полицейские участки	112	30
Почтовые отделения	16	6
Образование	353	282
Больницы	39	22
СУММАРНЫЙ ИТОГ	2,238	2,730

Примечания: Расположение относительно Линии перемирия (ЛП): (а) оккупированная Палестина в 1948 году, в пределах ЛП, (б) оккупированная в 1967 году, за пределами ЛП.

наследственному праву, на основании которого отдельные участки продавались, наследовались, закладывались, сдавались в аренду или делились, а также облагались налогами. Официальные записи с определением общих земельных владений каждого клана, были впервые подготовлены по первой границе между Египтом и Палестиной. (См. Границы Палестины, (а) Граница с Египтом, Раздел 1.3) Официальная переписка относительно границы с Египтом в период 1895-1906 гг., завершившаяся подписанием Соглашения между Палестиной и Египтом 1 октября 1906 года, признала существование и собственность кланов Беэр-Шевы.²¹⁸ У.С. Черчилль, Министр по делам колоний, и Герберт Сэмюэл, первый Верховный комиссар Палестины, признали наследственность и правый титул племен на землю в районе Беэр-Шева.²¹⁹ Правительство Мандата также подтвердило, что правовая юрисдикция в районе Беэр-Шева будет

Таблица 2.27: Скважины, родники и водохранилища по районам подмандатной Палестины

№ п/п	Название района	Колодец		Водохранилище		Родник		Водонапорная башня		Водный резервуар		Подытог		ИТОГО
		a	b	a	b	a	b	a	b	a	b	a	b	
	Расположение													
1	Цфат	14		11		268		14		4		311	-	311
2	Акко	72		78		62		22				234	-	234
3	Хайфа	256		4		209		71				540	-	540
4	Тверия	15		20		97		50		8		190	-	190
5	Назарет	55		18		68		24				165	-	165
6	Бейт-Шеан	8		1		97	1	30		4		140	1	141
7	Дженин	8	39	3	80	61	29	1	3	1	1	74	152	226
8	Тулькарм	128	19	5	97	6		48	1	12	-	199	117	316
9	Наблус		48		446	5	191		10		10	5	705	710
10	Яффо	438		3				27		2		470	-	470
11	Рамла	277	9	99	50	9	13	44	5	3		432	77	509
12	Рамалла		55		269		255		3		9	-	591	591
13	Иерусалим	21	72	106	689	95	89	5	6	4	12	231	868	1,099
14	Газа	92	79	94	32	1		31	17	1		219	128	347
15	Хеврон	97	87	151	831	11	107				3	259	1,028	1,287
16	Беэр-Шева	268	4	144	5	20		1	8	1		434	17	451
	ИТОГО	1,749	412	737	2,499	1,009	685	368	53	40	35	3,903	3,684	7,587

Примечания: Расположение относительно Линии перемирия (ЛП): (а) оккупированная Палестина в 1948 году, в пределах ЛП, (б) оккупированная в 1967 году, за пределами ЛП.

подчиняться племенным обычаям, и отменило плату за регистрацию земли, в целях упрощения получения правоустанавливающих документов. Однако кланы не приняли это предложение, не усматривая необходимости в бумажном подтверждении прав собственности на землю.

По оценке Земельной комиссии, данной ею в отчете 1920 года,²²⁰ обрабатываемая земля в Беэр-Шеве, из расчета объема сельскохозяйственного производства и налогов, насчитывает 2.829.880 донумов, в комбинации с основной долей в 1.059.000 донумов (пастбищные земли). В отчете ошибочно использовано удвоенное общепринятое соотношение урожайности на донум, следовательно, правильная площадь должна быть вдвое больше рассчитанной. В дальнейшем при оценке возделываемой площади исходили из того, что земля обрабатывалась первый год, а второй оставалась под паром. Хотя данный подход может быть приемлем при умеренных осадках, он не применим при скудных осадках на таких территориях, как Беэр-Шева, где период пара может составлять один, два или три года подряд. Поэтому посевная площадь в Беэр-Шеве может как минимум вдвое превышать эту цифру, составляя примерно 5.500.000 донумов. По другим оценкам возделываемых площадей, основанным на интенсивности осадков менее 100 мм/год, площадь обрабатываемой земли составляет не менее 3.750.000 и не более 5.500.000 донумов, плюс около 750.000 донумов, выделенных под пастбища. Таким образом, площадь регулярно обрабатываемой и находящейся в собственности земли Беэр-Шевы, как очевидно, не превышала 5.500.000 донумов, из которых 3.750.000 донумов обрабатывались ежегодно. Дальнейшие доказательства предоставила аэрофотосъемка, проводимая Королевскими ВВС Великобритании с 1945 по 1946 гг. с охватом густонаселенной северной части района. Фотоснимки отражают интенсивную и тесную культивацию всех земель. По мнению Сами Хадауи,

Согласно первой оценке "пригодных для обработки" земель в этом районе, их площадь составила 1.500.000 донумов, что, по признанию правительственного Департамента землеустройства, было всего лишь "предположением". В 1930 году, с приездом сэра Джона Хоупа Симпсона в Палестину для изучения ситуации с землей, расчетная площадь, доведенная до его сведения, была увеличена до 1.640.000 донумов. Эта цифра и использовалась в дальнейшем, в конечном итоге переключившись в издание *Village Statistics* 1943 года. В издании 1945 года площадь "пригодных для обработки" земель отображалась как 2.000.000 донумов.

Земельные эксперты Еврейского агентства оспаривали эти цифры по каждому поводу [преследуя цели колонизации]; и, по мнению этого писателя [Хадауи], имели на это право.²²¹ Например, г-н А. Грановский (Гранот), выступая от имени Керен Каемет ле-Исраэль (Еврейского национального фонда), раскритиковал цифру в 1.640.000 донумов, представленную Правительством Палестины, упомянув следующее: "Все, что относится к остальной части страны, справедливо и для подрайона Беэр-Шева: размер пригодной для обработки площади не совпадает с уже обработанной. Кроме того, в этом районе с каждым годом увеличивается площадь возделываемых земель. По данным Министерства сельского хозяйства Правительства Палестины, за пятилетний период 1931-1935 годов площадь обработанных земель в подрайоне Беэр-Шева увеличилась более чем на 65%, следующим образом: 1,266,362 донума; 1,380,742 донума; 1,493,682 донума; 1,345,429 донумов; 2,109,234 донума".

Далее г-н Грановский отметил, что "эксперты Еврейского агентства оценивают площадь пригодных для обработки земель подрайона Беэр-Шева в 3.500.000 донумов, не считая новых участков, которые могут стать пригодными к культивации в будущем, когда будут найдены запасы подземных вод и созданы условия для

218 Bramly Papers, сноска выше 51.
219 Государственный архив SO 733/2/21698/folio 77, 29 марта 1921 года; McDonnell, Сборники судебных решений по Палестине, 1920-1923, стр. 458.
220 Государственный архив SO 733/18-174761, 31 мая 1921 г.См.

сноска выше 187, 185.
221 В 1944 году Сами Хадауи посетил Беэр-Шеву и обсудил с районными властями возможность применения в этом районе Постановления о налоге на сельскую собственность. В тот год выпало большое количество осадков, что привело к

соответствующему увеличению вспаханных площадей. На основании графиков продукции, подготовленных для Комитета по контролю за продовольственными товарами, площадь "обработанных" земель была оценена в 4.000.000 донумов.

Таблица 2.28: Религиозные объекты по районам подмандатной Палестины, без учета Старого города Иерусалима

№ п/п	Название района	Церковь/Часовня		Христианские учреждения		Синагога		Мечеть		Гробница / Шейх		Кладбище		Развалины		Подытог		ИТОГО	Прочие источники					
		Расположение	a	b	a	b	a	b	a	b	a	b	a	b	a	b	a		b	Акса		Арраф		
			a	b	Итого	a	b	Итого	a	b	Итого	a	b	Итого	a	b	Итого		a	b	Итого	a	b	Итого
1	Цфат	3		1		4		24		75		101		15		223	-	223	65		65	53		53
2	Акко	31		2		2		33		56		84		2		210	-	210	12		12	75		75
3	Хайфа	25		13		10		23		42		111		103		327	-	327	27		27	67		67
4	Тверия	12		3		8		9		43		59		5		139	-	139	12		12	29		29
5	Назарет	35		11		6		15		17		55		25		164	-	164	10		10	31		31
6	Бейт-Шван	2						9		29	1	48		19		107	1	108			-	15		15
7	Дженин		5					7	43	8	47	21	67	10	6	46	168	214	2		2	15	44	59
8	Тулкарм					2		10	28	20	25	30	68	30	15	92	136	228	21		21	20	44	64
9	Наблус		4						95	1	128	1	177		98	2	502	504			-	1	74	75
10	Яффо	9				4		22		18		44		4		101	-	101	18		18	16		16
11	Рамла	6			3	7		44	11	75	16	58	19	16	1	206	50	256	40	7	47	21	20	41
12	Рамалла		18		1				46		99		89		7	-	260	260			-		61	61
13	Иерусалим	14	25	14	29	21	-	13	30	44	62	37	76	2	31	145	253	398	10	4	14	39	54	93
14	Газа		1					22	17	42	27	32	17	63	6	159	68	227	3		3	52	17	69
15	Хеврон	1	1		3		1	7	14	41	64	18	29	17	6	84	118	202	2		2	15	33	48
16	Беэр-Шева							1		26	3	10	1	71	1	108	5	113	3		3	5		5
	ИТОГО	138	54	44	36	64	1	239	284	537	472	709	543	382	171	2,113	1,561	3,674	225	11	236	454	347	801

Примечания: Расположение относительно Линии перемирия (ЛП): (а) оккупированная Палестина в 1948 году, в пределах ЛП, (б) оккупированная в 1967 году, за пределами ЛП. Старый город Иерусалим подробно изображен на Карте 2.13. Exclusions are 140: 42 mosques, 14 maqams, 23 churches, 38 Christian Institutions, 23 synagogues from Jerusalem Old City.

хранения дождевой воды, которая сейчас остается без использования”.²²²

Сэр Джон Хоуп Симпсон поддержал утверждение Еврейского агентства, говоря: “Район Беэр-Шева предлагает практически неисчерпаемые запасы пригодной для возделывания земли”, учитывая возможность ирригации.²²³

Что касается “не пригодных для обработки” земель в подрайоне Беэр-Шева, здесь также следует учитывать права бедуинских племен. Ни османское Правительство, ни британский мандатарий никогда не нарушали эти права ни на одной из территорий. Все эти земли традиционно признаны принадлежащими бедуинским племенам, а некоторые племена бедуинов Иордании и Синайского полуострова дополнительно пользовались правом на выпас скота в определенные периоды года. Тот факт, что Правительство Палестины не включило эти земли в графу “Общественные”, но отобразило их отдельно и признало в своем меморандуме Англо-американскому комитету по вопросу о Палестине, что “небезопасно предполагать, что все пустующие земли к югу от Беэр-Шевы или к востоку от Хеврона, например, являются землями меват” (мертвой землей), является доказательством того, что Правительство признало права и интересы арабов на эти земли. В данных обстоятельствах было бы некорректно предполагать, что земли площадью 10.573.110 донумов, фигурирующая в переписи Village Statistics в отдельной графе как “Не пригодные к обработке земли”, принадлежит государству.²²⁴

Утверждение Хадауи верно. До вторжения сионистов в Палестину ни османские, ни британские власти в Палестине не оспаривали индивидуальную собственность на землю в районе Беэр-Шева. По сути, подробный [налоговый] реестр daferi-i-mufassal

от 1596 года перечисляет ряд мест в Беэр-Шеве, где налоги выплачивались на выращиваемое в этих местах зерно и яровые культуры.²²⁵

В конце 19 века османские власти направили в Беэр-Шеву делегацию для регистрации земельных владений. В отчете от 4 мая 1891 года (Архив Османской империи IMMS 122/5229) указано, что власти приняли решение зарегистрировать эти земли, расположенные в районе Газы Мутасаррифата Иерусалим и обрабатываемые “городскими (племенами), в Земельном кадастре (тапу), так как отсутствие такой регистрации может вызвать конфликт и междоусобицу...

В целях размежевания и учета земель каждого племени должностные лица, с согласия Особого военного комитета, обозначили границы 5 млн. донумов из земель площадью более 10 млн. донумов [района] за долгосрочными владельцами племени. Затем было получено одобрение шейхов.

Как упоминалось ранее, власти британского Мандата признали право земельной собственности в Беэр-Шеве и предоставили тракторы, корм для скота и зерно (в засуху), способствуя улучшению оборота с сельскохозяйственных угодий.²²⁶

Что касается земельной собственности, британцы запретили передачу земель евреям в Беэр-Шеве в соответствии с Земельными регламентами 1940 года. Доля еврейских владений в районе Беэр-Шева была весьма незначительной. Большая часть еврейских притязаний в Беэр-Шеве не имела законных оснований. (См. “Земли в еврейском владении”, Раздел 2.5)

Мандат никогда не рассматривал земли Беэр-Шевы как Государственные (см. Карту 2.10). С отменой первым Верховным Комиссаром Великобритании

Сэмюэлом и юридическим секретарем Бентвичем, известным своим расположением к сионистам, статьи 103 (земля Меват) Османского кодекса 1858 года, по которой разрешалось восстанавливать бесплодные земли, путем издания нового Указа, предусматривающего наказание за подобные действия, власти мандатария не привели этот закон в исполнение. (см. Раздел 2.6).

Были приняты более мягкие меры, и в период Мандата существовала практика предоставления грантов тапу с выплатой Bedl Mithl лицам, которые могли доказать культивацию земли меват и восстановление землю до даты Указа, даже не имея на это разрешения.²²⁷ Практика неисполнения этого Указа подтверждалась в последнем официальном отчете Правительства Палестины, подготовленном для Англо-американского Комитета по вопросу о Палестине в 1947 году. В своем заключительном отчете Топографический департамент Палестины заявил:

Зачастую трудно установить, составлялся ли в прошлом документ о передаче прав, и, следовательно, небезопасно считать, что все пустующие земли к югу от Беэр-Шевы или к востоку от Хеврона, например, являются землями меват ...

Допускается существование частных притязаний на площади в 2000 квадратных километров и более, которые возделываются от случая к случаю. Оставшуюся часть можно отнести либо к землям меват, либо к бесплодным землям мираи.²²⁸

В целях конфискации земель Беэр-Шевы израильское правительство присвоило таким землям статус terra nullius - ничьи земли, по которым перемещались лишь кочевники. Предполагая, что эта земля имеет статус меват в соответствии с Османским Земельным

222 Granovsky, сноска выше 160, стр. 64.

223 Официальный, правительственный документ, представляемый парламенту, 3686- Отчет об иммиграции, заселении и развитии земель, 1930, сэр Джон Хоуп Симпсон, стр. 20.

224 Hadawi, сноска выше 141.

225 См. Hutteroth and Fattah, сноска выше 108 и Отчет Международной миссии по установлению фактов конфискации земель Беэр-

Шевы: http://www.plands.org/store/writing/BS_report_2009.pdf.

226 Двухнедельные отчеты Окружного комиссара Газы от 4 декабря 1941 года и 9 сентября 1947 года (в особенности, последний): Jarman, R.L., Political Diaries of the Arab World: Palestine and Jordan, Вычитка: Архивные издания, 2001. Правительство Британского Мандата предоставило палестинским фермерам тракторы и корма, а также аграрных инспекторов, для улучшения их оборота

и помощи в годы засухи в знак признания их права собственности на земли Беэр-Шевы.

227 F.M Goadby and Moses Dukhan, *The Land Law of Palestine*, Tel Aviv, Palestine, 1935, стр.64.

228 Survey of Palestine, том I, Глава VIII, параграф 77, 82, стр. 256-257.

Таблица 2.29: Владение землей в Палестине согласно официальным документам

Категория земли (категории налогообложения)	Арабы и другие этносы нееврейского происхождения	Евреи	Итого
Городские земли	76,662	70,111	146,773
Цитрусовые плантации	145,572	141,188	286,760
Банановые плантации	2,300	1,430	3,730
Городская застройка	36,851	42,330	79,181
Плантации	1,079,788	95,514	1,175,302
Земли под выращивание злаковых культур (налогооблагаемые)	5,503,183	814,102	6,317,285
Земли под выращивание злаковых культур (не налогооблагаемые)	900,294	51,049	951,343
Непригодные к обработке земли	16,925,805	298,523	17,224,328
Общая площадь	24,670,455	1,514,247	26,184,702
Железные и автомобильные дороги, реки и озера			135,803
ИТОГО (донуны)			26,320,505

Источник: *Survey of Palestine*, том 2, Таблица 2, стр. 566, на основании записей налоговой отчетности. Площади выражены в донунах.

Основная сеть железных и автомобильных дорог протянулась с севера на юг, в основном вдоль береговой линии. Порты на Средиземном море были ключевыми стратегическими активами. Северная прибрежная равнина и Галилея, граничащие с Сирией и Ливаном, были идеальным местом для аэропортов и военных лагерей. Основные источники поверхностных вод были расположены в этом районе. Здесь также проживала основная часть населения страны. За пределами этой территории, на сегодняшнем Западном берегу и в секторе Газа, располагалось очень мало стратегических объектов. Однако последняя территория включала значимые и древние палестинские города, такие как старый город Иерусалима, Наблус, Аль-Халиль (Хеврон), Дженин и Газа.

К моменту провозглашения государства Израиль 14 мая 1948 года в его распоряжении оказалась "готовая" правительственная инфраструктура, не говоря уже о несметном количестве государственных записей по земельным вопросам, обзорных картах, аэрофотоснимках, муниципальных архивах, статистических бюро, системе почтовой связи, полицейских архивах, парке железнодорожных составов и портовых сооружениях, а также библиотеках, документах и записях клубов, обществ, партий и важных лиц. Эти записи, регламенты и источники информации, несомненно, помогли зарождающемуся государству функционировать практически сиюминутно. Задача также облегчалась присутствием сотрудников еврейского Мандата, которые частично руководили этими службами, а затем полностью взяли их на себя.

Особое значение имели военные объекты, оставленные британцами в период с марта по июнь 1948 года без официальной передачи их какой-либо стороне. В **Таблице 2.24** перечислены 34 аэродрома, аэропорта и посадочных площадок, три из которых были расположены в секторе Газа, три - в Дженине вблизи Линии перемирия, один - в Иерусалиме и один - в Ливане в районе Аль-Метула. Лод была крупнейшим гражданским аэропортом в Палестине. Следующей по значимости была Каландия (Иерусалим). Остальные использовались в военных целях. Среди них встречались и полноценные авиабазы, и простые посадочные площадки, расположенных в ключевых районах страны. В таблице не приведены следующие: Посадочная площадка Умм-Рашираш (позднее Эйлат) и два морских порта для десантных кораблей в Хайфе и Тверии.

В той же таблице перечислены 37 лагерей (военных лагерей, лагерей с провизией, цехов), три из которых расположены в секторе Газа и один в Тулькарме (Нур Шамс). Лагеря были хорошо снабжены военными припасами и предметами инженерного снабжения. Воровство и сомнительные сделки британских солдат были частым явлением в течение последних двух лет британского Мандата. Британские войска, покидая аэродромы и лагеря, оставляя их сионистам, иногда по предварительной договоренности с некоторыми британскими офицерами. Аэродромы, посадочные площадки и лагеря с их запасами были чрезвычайно ценны для нового государства Израиль и способствовали военному захвату им Палестины в 1948 году.

Железнодорожные линии имели большое значение для военных нужд британских войск, большинство из них проходили по прибрежной равнине с ответвлениями на Иерусалим и Бейсан,

Таблица 2.30: Площадь земель палестинских арабов в Израиле по данным Хадауи, Кубурси и Комиссии ООН по примирению в Палестине (UNCCP) (Бернкастел).

№ п/п	Регион	Тип земли	Площадь ⁽¹⁾ (донуны)	Площадь ⁽²⁾ (донуны)
1	Северная и центральная Палестина	Городские земли	112,000	
		Цитрусовые и бананы (категории налогообложения 1-3)	132,849	121,184
		Зона застройки села (категория налогообложения 4)	21,160	14,602
		Пригодные к обработке земли (категория налогообложения 5-8)	471,672	303,750
		Пригодные к обработке земли (категория налогообложения 9-13)	2,937,683	2,113,183
		Пригодные к обработке земли (категория налогообложения 14-15)	444,541	201,495
		Непригодные к обработке земли	2,377,946	1,431,798
		Дороги и т.д.	83,161	
		Подытог	6,581,012	4,186,012
2	Район Беэр-Шева	Пригодные для обработки земли		1,834,849
		Непригодные к обработке земли		10,303,110
		Подытог	12,450,000	12,137,959
3	Иерусалим	Подытог		5,736
	Палестина 1948 г.	ОБЩИЙ ИТОГ	19,031,012	16,329,707

Источники:

- 1 Sami Hadawi, *Palestinian Rights and Losses in 1948. A Comprehensive Study*. Part V: An Economic Assessment of Total Palestinian Losses written by Dr. Atef Kubursi, Saqi Books, Лондон, 1988, стр.113.
- 2 Окончательный отчет Бернкастла под названием "Оценка оставленных арабами земель в Израиле", UNSA DAG 13-3, UNCCP in J.M. Berncastle, Land Specialist/Box 35/1951/Reports, Управление по делам беженцев. Он приведен в источнике: Michael R. Fischbach, *Records of Dispossession, Palestinian Refugee Property and the Arab-Israeli Conflict*, Издательство Колумбийского Университета, Нью-Йорк, 2003, стр. 121.

кодексом, Израиль издал закон, классифицирующий эту землю как Государственную, и конфисковал ее. Это исторически и юридически неправомерно (более подробное пояснение будет представлено в Разделе 4.4).

Население Беэр-Шевы постоянно снижалось. Оценка Арефа в 47.632 человека²²⁹ в 1931 году была первым подсчетом в истории. Она стала обоснованной точкой отсчета для создания базы данных. Как отметил сам Ареф, эта цифра не учитывает аль-Эзват и другие малые племена, проживавшие в Палестине, Египте и Трансиордании. Это значение также исключает город Беэр-Шеву и более десятка полицейских участков - солдат, их семьи, небольшие магазины и некоторые школы. В нем также занижена численность женского населения. Население может быть оценено из расчета мужского населения. Соответствующий поправочный коэффициент составляет 1,0825. Общий недоучет может быть скорректирован на коэффициент 1,11. Таким образом, общий поправочный коэффициент составляет 1,2. В применении к цифре 47.632 получается 57.265.

Население племен по всей Палестине согласно переписи 1931 года оценивалось в 66.553 человека, из которых 57.265 проживали в Беэр-Шеве. Эта цифра оставалась неизменной во всех последующих отчетах Мандата. Применяв коэффициент естественного прироста в 3,63% для мусульманского населения, население Беэр-Шевы в 1948 году составляло около 105.000 человек, из которых около 92.000 стали беженцами в 1948 году. (Перечень всех племен, их численность и местонахождение на сегодняшний день см. в Официальные данные по исходу палестинцев (ан-Накба), Раздел 3.3).

2.8

В той части Палестины, которая находилась в пределах Линии перемирия и впоследствии стала Израилем, размещалась основная часть правительственных объектов, служб и зданий.

229 Aref Al-Aref, *Bedouin Law*. [на арабском] Иерусалим: Jerusalem Press, 1933.

Таблица 2.31: Площадь земель палестинских беженцев, по оценкам Израиля

Тип	Комитет с участием Вайца, Данина и Лифцица 1948 г. ⁽¹⁾	Йосеф Вайц 1948 г. ⁽²⁾	Министерство сельского хозяйства Израиля 1949 г. ⁽³⁾
Сельские земли	1,913,987	2,070,270	
Пригодные для обработки земли			1,373,000
Пустошь			2,720,000
Северная часть Беэр-Шевы		1,230,000	1,700,000
Южная часть Беэр-Шевы			10,800,000
Городские земли	94,127	99,730	
ИТОГО	2,008,114	3,400,000	16,593,000

Источники:
1 ISA (130) 2445/3, Report on a Settlement of the Arab Refugee [опубликовано (25 ноября 1948 г.), Приложение 9; CZA A246/57, "Comments on Value Assessments of Absentee Landed Property" (12 ноября 1962 г.).
2. Yosef Weitz, *le-Hanhil Adama Hadasha*.
3. Aharon Tsizling, "Ways of Settlement Development in the State of Israel", Kama, 1951, стр.111 in Granott, Agrarian Reform, стр.89; Архивы Партии лейбористов, IV-235-1, дело 2251A, в Arnon Golan "The Transfer to Jewish Control of Abandoned Arab Lands during the War of Independence", S. Ilan Troen and Noah Lucas, ред., Israel. The First Decade of Independence, SUNY Series in Israeli Studies, Russell Stone (ed.), State University of New York Press, Albany, Нью-Йорк, 1995 г., стр.423.
Все указанные выше источники цитируются в: Michael R. Fischbach, *Records of Dispossession, Palestinian Refugee Property and the Arab-Israeli Conflict*, Издательство Колумбийского Университета, Нью-Йорк, 2003, стр. 44, 51, 52.

Примечания: Все площади выражены в донумах.

являясь связующим железнодорожным звеном с государством Хиджаз. Дорожные артерии использовались для гражданских и военных перевозок. В **Таблице 2.25** приведена протяженность железнодорожных линий и автомобильных дорог. Протяженность железнодорожной полосы довольно мала для размеров Палестины. Общее количество дорог в то время было достаточным, но необходимо было улучшить второстепенные дороги до состояния основных, и это не было сделано британцами. Отображенные второстепенные дороги включают маршруты.

Таблица 2.26 обобщает достаточно масштабное исследование гражданской и государственной инфраструктуры. Гражданские сооружения включают клубы, гостиницы, кинотеатры, музеи, библиотеки, стадионы и скотобойни. Сельское хозяйство... и т.д. включает рыбоводные водоемы, птицеводство, масличные прессы, но по большей части оно подразумевает молотилки, которых было по одной или более на каждую деревню. Государственная инфраструктура включает судебные инстанции, казармы, полицейские управления, электростанции, тюрьмы и пропускные пункты. Природный ландшафт означает пещеры и естественные скалистые образования. Промышленность включает заводы, мельницы, карьеры и трубопроводы. Водопроводы включают дамбы, водопроводные линии, водопады, пруды и форды. Транспорт - это мосты, эстакады и гаражи (Железные и автомобильные дороги перечислены в отдельной таблице). Строительство - это пограничные столбы, маяки, замки и индивидуальные дома.

Очевидно, что оккупированная в 1948 году Палестина (Израиль), представленная в таблицах обозначением а, имеет, безусловно, самые крупные государственные, водопроводные, полицейские, образовательные и медицинские учреждения, превышающие ее долю в 78% территории Палестины. Сельскохозяйственные ресурсы распределялись равномерно по густонаселенным районам. Во всей Палестине насчитывалось около 5000 учреждений для повседневного обслуживания примерно полутора миллионов человек, не считая средств передвижения по автомобильным и железным дорогам. На духовную жизнь этих

людей приходилось примерно 4500 религиозных объектов. Их жизнь поддерживали около 7.500 водных ресурсов.

Но во всех этих цифрах скрывается гораздо большее значение. Если сопоставить все 3 таблицы (2.24, 2.25, 2.26), становится ясно, что такая масштабная инфраструктура, не тронутая войной и функционировавшая до самого отъезда британцев, охватывая все аспекты военных и гражданских потребностей государства, содержащая всеобъемлющие записи Правительства о землях, населении, внутренней деятельности, образовании, экономике, финансах и т.п., в дополнение к сведениям и финансовым активам частных компаний, таких как банки, страховые, торговые и транспортные компании,- была чрезвычайно ценным и неотложным приобретением для нового государства Израиль, не менее ценным в стратегическом отношении, чем захват земель и изгнание населения.

В **Таблице 2.27** представлены колодцы, родники и другие источники водоснабжения, классифицированные по районам, общим количеством 7.587. Жизнь палестинцев с древних времен зависела от этих водных источников. Поэтому они стали неотъемлемой частью фольклора и социально-экономической жизни. Деревенские колодцы были четко обозначены и сами по себе неприкосновенны. Трудно найти рассказ, песню или сказку, в которой не было бы колодца или родника. Они подробно представлены в Атласе. Если разделить эти водные источники на количество деревень, то в среднем получится по 5-6 источников на деревню, из которых два имели природный характер (например, родники), а остальные создавались искусственно. В настоящее время палестинцы потеряли большую часть своих водных ресурсов. См. Раздел 4.7

В **Таблице 2.28** представлены религиозные объекты, которые являются еще более неотъемлемой частью жизни палестинцев. Эти места почитались людьми с древних времен, даже когда принимали новые религии или звучали новые языки. Особое значение в этом отношении имеет макам. Макам - это гробница или место захоронения святого, или же место, почитаемое посетителями или верующими различного происхождения. Все эти места отмечены

в Атласе. Обозначение велось на основе карт Survey of Palestine. Новые исследования, такие как работы Шукри Аррафа²³⁰ и Ассоциации эль-Аксы,²³¹ открыли дополнительные объекты. Хотя многие из объектов, выявленных в ходе этого нового исследования, были также обнаружены на картах Survey of Palestine, дополнительные объекты обладают достаточной достоверностью просто потому, что эти исследователи действительно нашли, обозначили и сфотографировали эти объекты. Мы отобрали эти дополнительные объекты другими обозначениями, чтобы позволить провести их независимую проверку и отличить от объектов карт Survey of Palestine. Вся тема идентификации религиозных объектов стала частью религиозно-политического подтекста Палестино-Израильского конфликта.²³²

В **Таблице 2.28** приведен перечень из 3674 религиозных объектов в подмандатной Палестине, за исключением Старого города Иерусалима, который представлен на Карте 2.13. Более половины этих объектов (2113) отошли к Израилю в 1948 году, а остальные (1561) - в 1967 году.

Дальнейшее исследование, проведенное Шукри Аррафом и Ассоциацией эль-Аксы, открыло наличие еще 1037 объектов. Таким образом, на этой густонаселенной территории площадью 14.000 кв. км располагалось всего 4711 объекта. Это говорит о необычайно высокой плотности таких мест - в среднем по одному объекту на каждые 3 кв. км. Неудивительно, что Палестина стала заслуженно именоваться Святой землей.

Количество мечетей в Таблице 2.28 существенно занижено. В пределах Линии перемирия расположено более 774 палестинских деревень, из которых 559 имеют столичный статус (главные). В каждой из этих деревень было по одной-две мечети. 16 палестинских городов вмещали по 5-10 мечетей, что в общей сложности приводит к цифре 80-160. Общее количество мечетей должно составлять около 800-1000. Почему лишь 239 мечетей были зарегистрированы в пределах Линии перемирия, объяснить трудно. Возможно, мечети, обозначенные на картах, представляли собой только выдающиеся бетонные или каменные сооружения, во время как скромные мечети в переоборудованных домах или открытых дворах (мусалла) не учитывались. Иногда для молитв также использовались некоторые *макамы*, но они не считаются мечетями. На картах были отмечены все 695 кладбищ (втрое превышающих число мечетей). В этот перечень добавлены археологические объекты (отмеченные как Развалины), поскольку многие из этих объектов имеют религиозную окраску.

Макам вызвал большую заинтересованность со стороны христиан, иудеев и, конечно же, мусульман. Европейские христиане проявляли особый интерес к этому предмету, считая его ключом к объяснению Библии и проверке ее подлинности. В томах *Survey of Western Palestine* (1871) много внимания уделено происхождению святынь макам и коким (открытые могилы).

После захвата Израилем Палестины новое государство "реклассифицировало" древние палестинские объекты на свое усмотрение. В 1949 году Премьер-министр Израиля Бен Гурион создал комитет, чтобы вычеркнуть палестинские названия и заменить их названиями на иврите. (См. Раздел 4.2 "Разграбление

230 Shukri Arraf, *Geographical Locations in Palestine: Arabic and Hebrew Names* [на арабском]. Бейрут: Институт изучения Палестины, 2004.

231 *Report on Islamic Sites Project*. Израиль, Умм-эль-Фахм: Al-Aqsa

Society for Repairing Holy Islamic Sites, 2002, в 4 томах; и *Survey of Mosques and Cemeteries in Palestine*. Израиль, Кафр-Бара: Al-Aqsa Association for Protection of Al Wakf Properties, 2002.

232 Meron Benvenisti, *Sacred Landscape: The Buried History of the Holy Land*.

Беркли: Издательство Калифорнийского университета, 2000, стр. 273. Он описывает преобразование, пренебрежение или приобретение таких объектов по религиозным убеждениям правящей властью.

и уничтожение палестинского ландшафта"). Многие из этих названий, особенно связанных с религиозными объектами, получили названия из Торы и Талмуда. Древние места, называемые хидр или хидир, что означает (зеленые) религиозные цвета, почитаются палестинцами из века в век и по сей день. Имя Кука (*хранитель кокима*) часто является фамилией палестинской семьи, чьи предки, должно быть, занимались этой деятельностью в давние времена.

2.9 Сущность вопроса земельной собственности

Из предыдущих разборов вышеприведенных разделов становится очевидным, что земля Палестины, как и соседних арабских стран, является достоянием уммы (нации) и наследием народа, проживавшего на ней веками. Земельная собственность, полностью и исключительно на благо уммы, была складывалась и охранялась исламским правом. Последний важный закон был издан Османским государством в форме Османского земельного кодекса 1858 года. Все преимущества или недостатки, присущие этому Кодексу, были применимы во благо или к бедствию одного и того же сообщества.

Изматывающий британский Мандат, просуществовав 28 лет, метался между уступкой силе и влиянию сионистского движения в пользу "национального очага для евреев" в Палестине и своими обязательствами перед "священным доверием цивилизации", которое требовало от Британии уважать национальные права палестинцев в их собственной стране.²³³ Противодействие палестинцев сионистским планам в некотором смысле ослабило попытки отчуждения большего количества земли в пользу евреев. В итоге в собственность евреев перешло не более 5% земель Палестины, которыми они владели на законных основаниях.

Из Таблицы 2.14, рассмотренной выше, следует, что достоверная оценка официальной площади, приобретенной евреями в период Мандата 1920-1944 годов, составляет 927.165 донумов (1944 год). Данные большинства источников согласуются с этой цифрой или могут быть доказательно сведены к ней. Территории, приобретенные евреями в османский период, вызывают сомнения из-за неопределенности их площадей, измерений, юридической классификации и отсутствия полных записей. Однако, если принять за ориентир цифру Штейна, для которой, по его утверждениям, "записи имеются", то площадь земель домандатного периода составит 454.860 донумов. С учетом приобретений в 1945-1946 годах, окончательная суммарная площадь земель в еврейской собственности в Палестине накануне создания государства Израиль составит 1.429.062 донума. Завышенные цифры, заявленные сионистскими компаниями-колонизаторами, не выдерживают серьезной критики.

Чрезвычайно важное значение имеет не столько площадь еврейской земли, сколько ее расположение. Она расположена в самой плодородной части Палестины и богата водными ресурсами. Продуктивность приобретенной земли и ее влияние на экономику гораздо более впечатляет, нежели ее небольшая площадь. Кроме того, расположение этой земли на берегу Средиземного моря обеспечивало беспрепятственный доступ Европе, откуда прибывали еврейские иммигранты. По всей протяженности

побережья Палестины в ходе тайных операций к берегу часто приставали корабли с иммигрантами и оружием. Другая часть еврейских земель контролировала северные районы реки Иордан и равнину от реки до побережья (Изреельская долина, Мардж ибн Амер). Примечательно, что на территории библейского Израиля ничего этого не было.

Существуют еще две категории земель, на которые претендовали евреи. Первой категорией является доля в общей земле (муша). Речь идет о традиционной сельской системе, по которой жители деревни делили между собой участок земли и обрабатывали его семьями в порядке очередности. Муша является общей землей и не подлежит разделу. В период Мандата евреям удалось выкупить доли в общей земле деревень. Мы оцениваем приобретенную площадь в 58.256 донумов. Грубая оценка этих масштабов серьезных споров не вызывает. Важно помнить, что евреи не могут претендовать на "владение" этой землей ввиду ее неделимости, но могут претендовать на экономические выгоды с нее пропорционально своей доле. Поэтому она не может считаться "еврейской землей".

Вторая категория - это Концессии, предоставленные евреям (и арабам) на определенный срок и с определенной целью. Наиболее достоверна оценка Концессий евреям в 175.000 донумов, хотя заявлялись территории площадью до 181.000 донумов. Концессии не подразумевают "прав собственности". Любые концессии должны аннулироваться в дату расчетов по концессионным соглашениям или в случае ликвидации концедента. Концедент, британский Мандат, был распущен 15 мая 1948 года, и поэтому все концессии должны вернуться к умме, то есть к коренным и законным жителям страны.

Суммируя все вышесказанное, к окончанию действия Мандата еврейские территории в Палестине занимают 1.429.062 донума, при условии, что площадь заявленной собственности в османский период в размере 454.860 донумов корректна. Из официальной площади Палестины в 26.322.999 донумов (26.324.450 донумов по замерам), 24.893.937 донумов приходится на арабских палестинцев. Британское правительство в своем вестнике Survey of Palestine по сути подтверждает эти цифры, что отражает **Таблица 2.29**.

Как будет отмечено в Главе 3, во время войны 1948 года Израиль захватил 20.255.000 донумов в Палестине (постепенно увеличивая площадь до 20.560.000 донумов). Если взять нижнюю цифру захваченной территории и вычесть еврейские земли, становится ясно, что **18.825.938 донумов - это палестинские земли, то есть 93% площади Израиля**. Это земля оставшихся и изгнанных палестинцев.

Сами Хадауи, бессменный оценщик земли на службе правительства Британского Мандата, рассчитал сопоставимую цифру, как представлено в **Таблице 2.30**. Небольшое расхождение с нашей оценкой, вероятно, связано с предполагаемой площадью Израиля. Оценка Бернкастеля, первого земельного эксперта, назначенного Согласительной комиссией ООН по Палестине (СКООНП), дала первые опорные цифры, также отраженные в Таблице 2.30, указывающие на несколько меньшую площадь, чем оценка Хадауи по северной и центральной Палестине.

Еще один эксперт СКООНП, Фрэнк Джарвис, дал подробную оценку²³⁴ земель беженцев в 5.194.091

донум²³⁵ для северной и центральной Палестины, против цифры Хадауи в 6.581.012 донумов. Джарвис составил 453.000 индивидуальных форм собственности палестинцев (R/P1). Эти данные до сих пор являются наиболее подробными из всех имеющихся записей о земельной собственности палестинцев. По признанию Джарвиса, его формы (R/P1) не смогли охватить всей палестинской (нееврейской) земли, а также вместить всех деревень.²³⁶ Например, информация о городе Рамла неполная, упоминания о 8 деревнях к западу от Иерусалима и еще о 3 деревнях отсутствуют полностью. В оценке Джарвиса упущен весь район Беэр-Шевы.²³⁷ Несмотря на все упущения в части записей о деревнях, если добавить район Беэр-Шева к неполной цифре Джарвиса в 5.194.091 донум, площадь палестинской земли в Израиле составит 17.771.091 донум. Различные источники, приведенные выше, дают ориентировочные и сопоставимые оценки общей площади палестинских земель, захваченных Израилем в 1948 году. По нашему мнению, оценка в **18.825.938** донумов обязана повторному анализу доступных источников.

Израильские оценки занижены и не имеют доказательной базы. Вайц, известный официальный представитель комитета землеустройства еврейского происхождения, оценил площадь палестинских земель всего в 2.000.000(!) донумов, которая впоследствии была увеличена до 3.400.000 донумов. Министерство сельского хозяйства Израиля назвало цифру в 16.593.000 донумов. См. **Таблицу 2.30**. В представлении Израиля, палестинской собственностью могут считаться лишь полностью оформленные документально индивидуальные земельные участки или дома; все остальное, как предполагается, принадлежит Израилю. Международное право и исторические документы позволяют расценивать земли, приобретенные евреями на законных основаниях, как еврейскую собственность. Остальная земля Палестины находится во владении палестинцев. Соответственно, резолюции Генеральной Ассамблеи Организации Объединенных Наций призывают все государства-члены ООН, включая Израиль, вести учет и обеспечить защиту палестинскую собственность, а также соблюдать право беженцев на доход с нее.²³⁸

2.10

Хотя сердце палестинского народа по-прежнему принадлежало сельской местности, города, предлагавшие культурные, торговые и административные ресурсы, помогали вставать ему на ноги. Две трети населения проживали в сельских поселениях, и одна треть - в городах. Подобно деревням, все эти города строились и перестраивались палестинцами с древних времен. Если сельская местность была колыбелью палестинского народа и его боевого духа, города хранили его политическую историю - в особенности, историю его политической борьбы против правителей иностранных государств.

Города были центрами торговли, культуры и власти. Они часто подвергались нападениям, особенно на прибрежных территориях. Помимо коренного населения, в этих прибрежных городах поселились и стали важной составляющей три новые этнические группы. Первую группу представляли религиозные деятели (кади, муфтии, имамы), которые были назначены в городах и решили поселиться в этой местности. Вторую составляли

233 О неустойчивой британской политике в части планирования и развития, представляемой по итогам изучения израильских архивов, см: El-Eini, Roza I.M.; Mandated Landscape: *British Imperial Rule in Palestine, 1929-1948*, Лондон и Нью-Йорк: Издательский дом Рутледж, 2006, в особенности стр. 254-280.

234 Полный текст доклада Фрэнка Джарвиса можно найти в: UN A/

AC.25/W.84 от 28 апреля 1964 г. через поисковую систему unispal. Sami Hadawi, *сноска* выше 145, Приложение IV, стр. 222-223.

236 О методиках и проблемах отчета Джарвиса рассказывает один из его сотрудников: Reanda, Laura, *The United Nations and Palestine Refugees, the International Conference on Palestine Refugees*, Париж, 26/27 апреля 2000 г. См. также Раздел 2.3.

237 Michael R. Fischbach, *Records of Dispossession, Palestinian Refugee Property and the Arab-Israeli Conflict*. Нью-Йорк: Издательство Университета Колумбии, 2003, стр. 259-261

238 См. пример: UNGA A/RES/52/62 от 10 декабря 1997 г.

военные, прибывшие в эту местность со своими полками и решившие остаться здесь. В эту категорию входят чиновники центрального правительства, особенно в османский период. Они приобрели землю, статус в общине и решили в ней обосноваться. Третью категорию составляли купцы, которые перевозили товары и устанавливали контакты на рынке. Если бизнес процветал, они оставались. В качестве примера можно привести египетских и сирийских купцов, поселившихся в прибрежных городах. Они без труда устроились на новом месте. В основном они были мусульманами, говорили по-арабски, у некоторых были родственники в городе.

Города естественным образом вырастали из больших деревень. Несмотря на то, что в них приезжали и селились люди других национальностей - палестинцы и прочие, первоначальный характер местности изменился несущественно. Изменения были заметны в основном в архитектуре: строились новые укрепления, мечети, особняки или ханы. Названия сохраняли прежний вид с небольшими вариациями. Были и вариации нынешних палестинских названий, такие как: Яффо: Яффа, Яфо, Иоппия; Акко: Акра (Сен-Жан-д'Акр); Ашкелон: Аскалан; Беэр-Шева: Бир-эс-Саба, Беершеба и т.д.

Структура городов, будучи средоточием власти, торговли и обучения, принимала различные формы. Дом губернатора, солдатские казармы, здание суда, мечеть, Хан (место проживания путешественников и купцов), сук или базар - все эти здания были солидными и заметными. Их наличие и расположение указывало не только на древнее происхождение города, но и на имена правителей, лидеров и благодетелей. К религиозным объектам относятся кладбища, святыни или *макамы*, религиозные школы (*завия*, *текке*, *медресе*). Среди других примечательных сооружений можно отметить питьевой фонтан для прохожих (*сабиль*), ряд базаров под различные ремесла и ханов для людей, приезжающих из других регионов (*Шами*, *Масри*, *Муграби*).

Связь между деревней и городом заключается в том, что город является местом торговли для деревень района. Сельские жители продают там в основном свою сельскохозяйственную продукцию и покупают товары первой необходимости (ткани, мыло, сахар, чай). В городе также располагается правительство и суд. Более того, знатный сельский господин/шейх может построить городскую резиденцию и со временем переехать туда со своей семьей. Расширение многих палестинских городов происходит именно по такой схеме.

Поэтому связь между городом и деревней очень сильна. Некоторые города - это просто большие деревни. Растущий город поглощает соседнюю деревню как свой внешний пригород.

С древних времен деревенская жизнь была опорой для палестинского общества. В 1948 году насчитывалось около 1100 палестинских деревень. Поэтому неудивительно, что многие современные названия деревень восходят к ханаанскому периоду, 3000 лет назад. "Ономастикон" Евсевия Кесарийского (260-339 гг. н.э.)²³⁹ упоминает названия Раме (Рамех), Кана, Ахзив (Аз-Зиб), Уллама (Улам), Дабейра (Даббурия), Араба (Арраба), Акчо (Акка), Тверия (Табария), Рафия (Рафиях), Элуса (аль-Халаса), Маон (Маин [Абу Ситта]), Неаполис (Наблус), Кейсария (Кисария), Галгулис (Джальджулия), Легио (Ладжун), Габе (Джаба), Иамнея (Ибна), Ашдод (Исдуд), Сараа (Сара), Вифлеем, Назарет, Газа и многие другие. Они оставались таковыми до массового изгнания из них жителей в 1948 году. Названия деревень, упоминаемые в Библии, предшествовали появлению Библии, возникнув еще раньше, а не наоборот. Поэтому

неправильно называть эти названия "библейскими". Многие из этих деревень были разрушены Израилем. (См. Карту 4.9 Раздела 4.2, где приведены разрушенные исторические поселения).

Представление о деревенской жизни до еврейской колонизации Палестины можно получить из трудов ученых, участвовавших в Исследовании Западной Палестины (SWP), начатом в 1871 году по заказу Фонда Исследования Палестины. Они отметили глубокую укорененность палестинцев и их привязанность к своей земле.

Шарль Симон Клермон-Ганно, французский ученый, прекрасно разбирающийся в Палестине и так же участник SWP, писал,

Итак, я пришел к выводу, что феллахи Палестины, взятые в целом, являются современными представителями тех древних племен, поселения которых обнаружили израильтяне в стране: хананеи, хеттеи, иевусеи, аморреи, филистимляне, эдомиты и др.

Он удивляется преемственности знаний и привязанности к земле,

Удивительно то, как крестьяне сохранили названия мест, - и это как раз и служит хорошим примером такой преемственности, а также доказательством в пользу аргумента о неизменности самих племен.

Стоит отметить, что этническое название, то есть название, под которым известны жители и которое происходит от названия местности, очень часто носит более архаичную форму, чем название самой местности.

Элизабет Финн, жена первого Консула Великобритании в Иерусалиме в середине девятнадцатого века и опытный статист, писала,

Арабские кланы феллахов держатся за землю с упорством аборигенов. На протяжении долгих лет ни один клан не выходил за пределы своего района, и никакого стремления к этому они не проявляют... Они привязаны к холмам и равнинам, где жили и умерли их предки.

Типичная деревня вмещает в себя 4-5 хамул (семей, состоящих из нескольких поколений), обычно населяющих четыре квартала деревни. Хотя во главе деревни находился сельский староста (тур. *köy muhtar* - *кёй мухтар*), кварталы деревни дополнительно возглавляли 2-4 старосты квартала (тур. *mahalle muhtari* - *махалле мухтары*). Дома закономерно возводились из местных материалов: камня в холмистой местности и специальных блоков из глины и соломы в прибрежной полосе. Так было до популяризации бетона как строительного материала в двадцатом веке. Поскольку иностранные вторжения обычно начинались вдоль прибрежного пути из Каира в Бейрут и Дамаск, многие деревни в этом районе в ходе войн разрушались, сжигались или выселялись, а затем отстраивались заново, иногда в окрестностях. По этой причине можно встретить названия деревень, образованные суффиксальным способом с добавлением суффиксов: верхний, нижний (обычно для деревень холмистых районов), или северный (*shamali*), южный (*qibli*), восточный (*sharqi*) или западный (*gharbi*).

По мере высадки еврейских иммигрантов на берега Палестины, они приобретали земли в прибрежном регионе. Расширяясь, они изгоняли фермеров-арендаторов в период британского Мандата, разрушая их жилища. За период Мандата (и ранее) исчезло около двух десятков деревень. Но люди сохранили первоначальное название земель, например, Яара, Муллабис, Дейран, Замарин, Уйун-Кара, которым были даны еврейские названия. Деревни в холмистой местности, вдали от маршрута завоевателей, этой участи избежали. Неудивительно, что в них по-прежнему

проживает подавляющее большинство населения в Галилее (в Израиле) и на Западном берегу.

По всей Палестине существуют десятки деревень, названных в честь главной семьи или *хамулы*, проживавшей в конкретной деревне. Их названиям обычно предшествует термин: Бейт (Beit, Bayt). Подобным образом, название деревни может начинаться со слова Кафр (Kafr), что означает деревню или дом определенной семьи. Еще одна особенность старых деревень - название: *Хурбам* (*Khirbet*), что означает старое место. Название сохранилось вне зависимости от того, является ли это место обитаемым (до середины 20-го века). В Палестине насчитывается более 2000 *хурбатов*. Они являются надежными индикаторами времени существования и местоположения этих древних человеческих поселений.

Малый мир палестинской жизни оставался в деревнях. Аэрофотоснимки, представленные на последующих страницах, сделаны немецкими BBC в 1917-1918 годах. Они отображают типичный и древний жизненный уклад: дома располагались на видном месте, рядом с источником воды. Сельские дома располагались в центре деревенских полей. На окраине деревенских домов расположены молотилка и кладбище. В деревне имелось место для молитвы, или даже мечеть или церковь с прекрасной отделкой, и, как правило, школа. В доме сельского старосты (*мухтара*) всегда имелся гостевые покои (*мадафа*). Если деревня была достаточно большой, в ней был рынок. Этот уклад очень древний и исправно функционировал, пока не был разрушен нашествием сионистов в 1948 году.

Ввиду центрального положения палестинской деревни и той важной роли, которую она играла в защите земель, как показало Великое арабское восстание 1936-1939 годов, сионисты запустили масштабный проект под названием "Village Files" ("Летопись деревень"). В 1942-1943 годах они направили разведку в несколько сотен деревень для регистрации имен сельских старост, сведений об их политических взглядах и состоянии, сельскохозяйственном обороте с деревни, урожайности земель, интенсивности и качестве водных источников и, конечно, для регистрации любых видов оружия в деревне и количества крестьян, которые могли бы его применить.

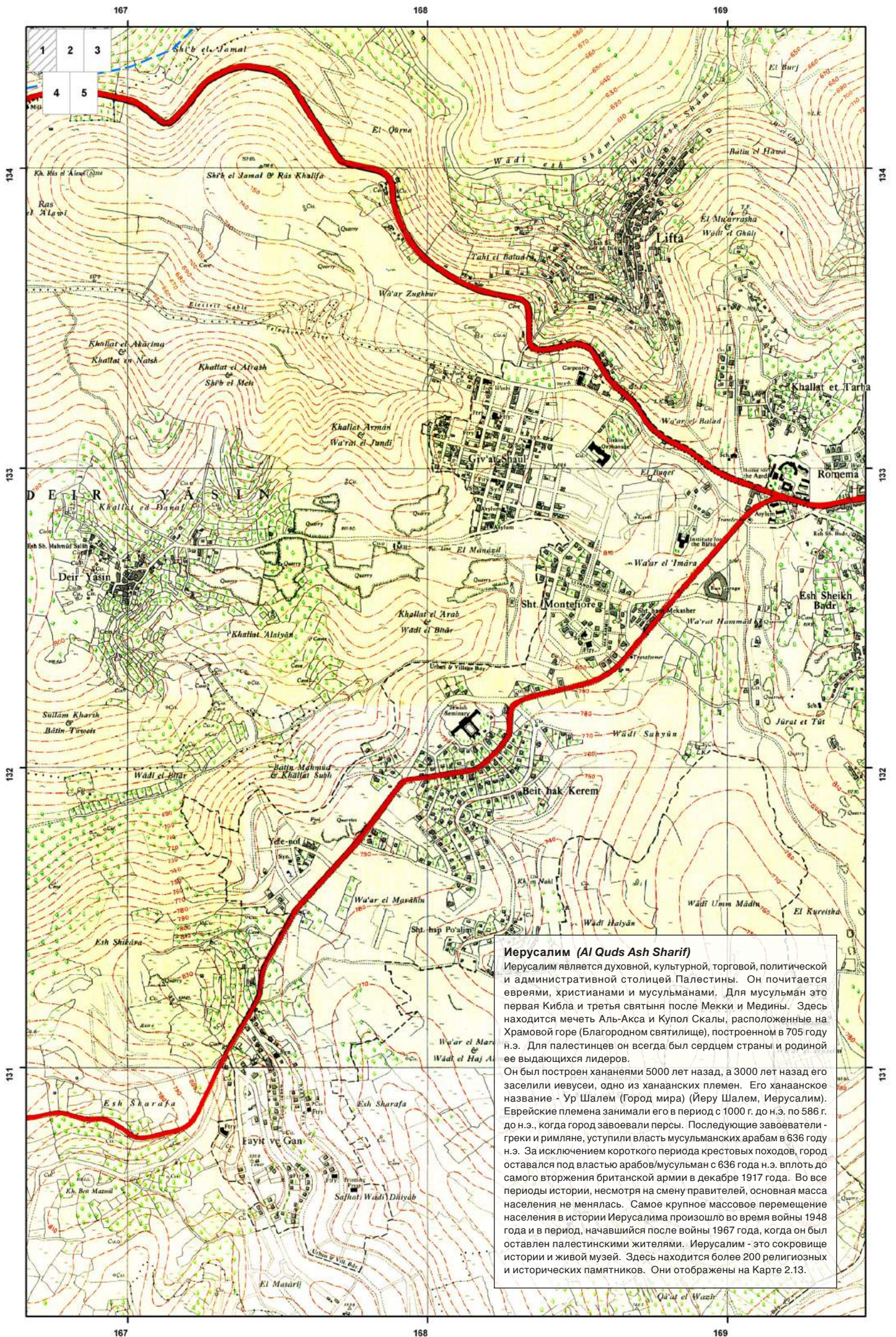
При общей истории и географии, палестинские деревни, однако, сильно различаются в части акцентов, национальной одежды и культуры. При том, что среднее расстояние между деревнями составляло 3-5 км, вышивка национальной одежды, акценты и манеры поведения отличались. Центром деревни, вокруг которого велась деятельность, считалось поле, а также скважина или родник. За предметами первой необходимости не нужно было далеко ходить, разве что изредка ездить в город для обмена товарами. Поэтому неудивительно, что сельские жители были самыми отчаянными борцами за свою землю и свободу.

Приведенные ниже карты и фотографии представляют подборку городов и деревень за два периода: (а) конец турецкого правления - снимки, сделанные немецкими BBC во время Первой мировой войны в 1917 и 1918 годах; и (б) конец британского мандата и последующее изгнание палестинцев Израилем - карты и фотографии периода Мандата.

В библиографическом списке перечислены три десятка перекрестных документов о городах Палестины для дальнейшего изучения.

Большой Иерусалим (Аль-Кудс)
Старый город Иерусалим (Аль-Кудс аш-Шариф)
Хайфа
Акко (Акка)
Яффа (Яффо)
Лод (Лидда)
Рамла (ар-Рамла)
Назарет (аль-Наср)
Цфат (Сафад)
Тверия (Табария)
Бейт-Шиан (Бисан)
Безр-Шева (Беершеба)
Аль-Мадждал - Ашкелон
Хеврон (Эль-Халиль)
Наблус
Газа (Газза)
Вифлеем (Бейт-Лехем)
Тулькарм
Бейт Джибрин
Ирак аль-Маншийя
Ас-Савафир аль-Гарбийя
Исдуд
Зарнука
Тантура
Кисария (Кесария)

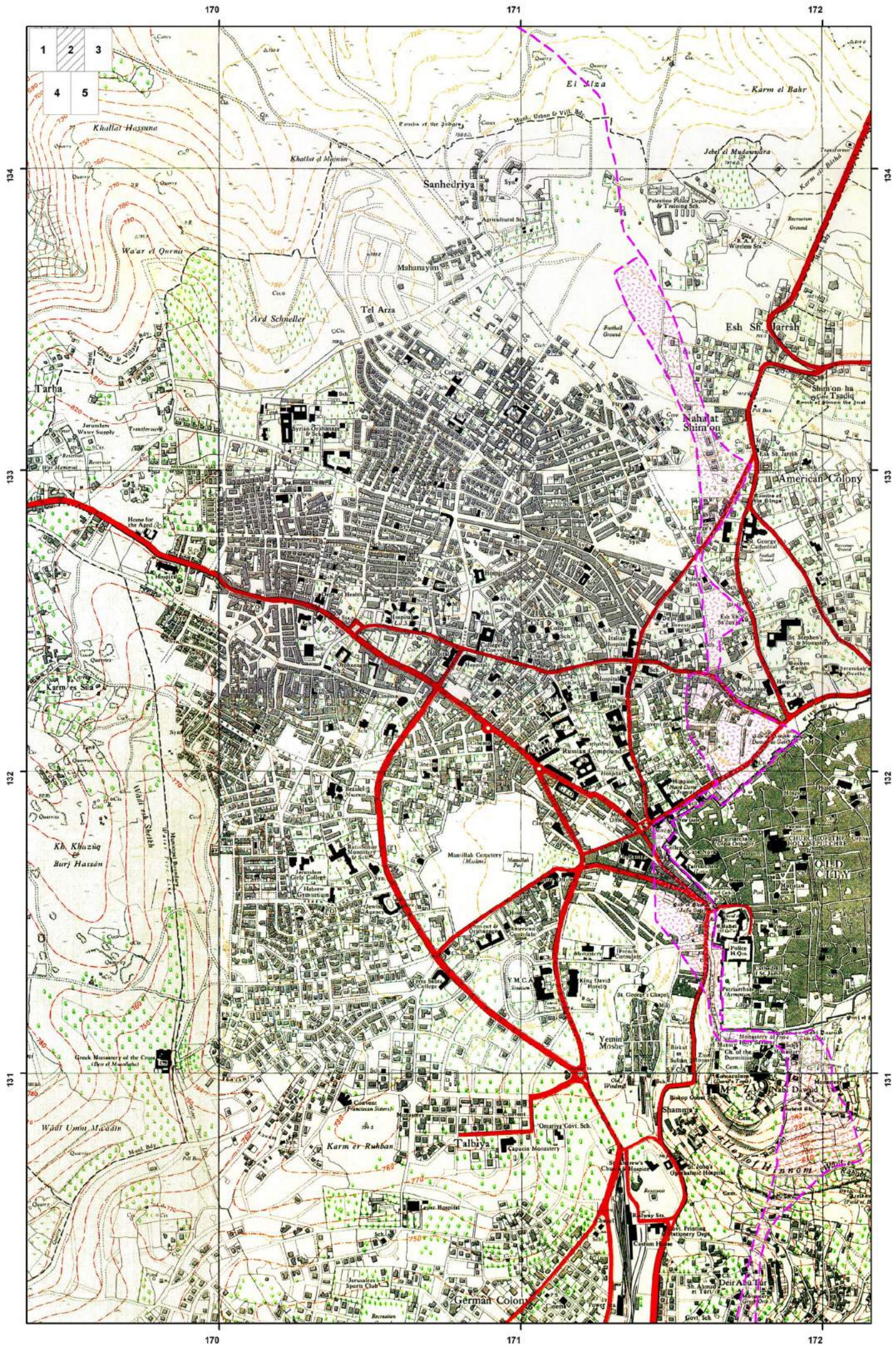
Карта 2.12: Большой Иерусалим, 1947 г.



Иерусалим (Al Quds Ash Sharif)
 Иерусалим является духовной, культурной, торговой, политической и административной столицей Палестины. Он почитается евреями, христианами и мусульманами. Для мусульман это первая Кибла и третья святыня после Мекки и Медины. Здесь находится мечеть Аль-Акса и Купол Скалы, расположенные на Храмовой горе (Благородном святыще), построенном в 705 году н.э. Для палестинцев он всегда был сердцем страны и родиной ее выдающихся лидеров.
 Он был построен хананеями 5000 лет назад, а 3000 лет назад его заселили иевусеи, одно из хананских племен. Его хананское название - Ур Шалем (Город мира) (Йеру Шалем, Иерусалим). Еврейские племена занимали его в период с 1000 г. до н.э. по 586 г. до н.э., когда город завоевали персы. Последующие завоеватели - греки и римляне, уступили власть мусульманским арабам в 636 году н.э. За исключением короткого периода крестовых походов, город оставался под властью арабов/мусульман с 636 года н.э. вплоть до самого вторжения британской армии в декабре 1917 года. Во все периоды истории, несмотря на смену правителей, основная масса населения не менялась. Самое крупное массовое перемещение населения в истории Иерусалима произошло во время войны 1948 года и в период, начавшийся после войны 1967 года, когда он был оставлен палестинскими жителями. Иерусалим - это сокровище истории и живой музей. Здесь находится более 200 религиозных и исторических памятников. Они отображены на Карте 2.13.

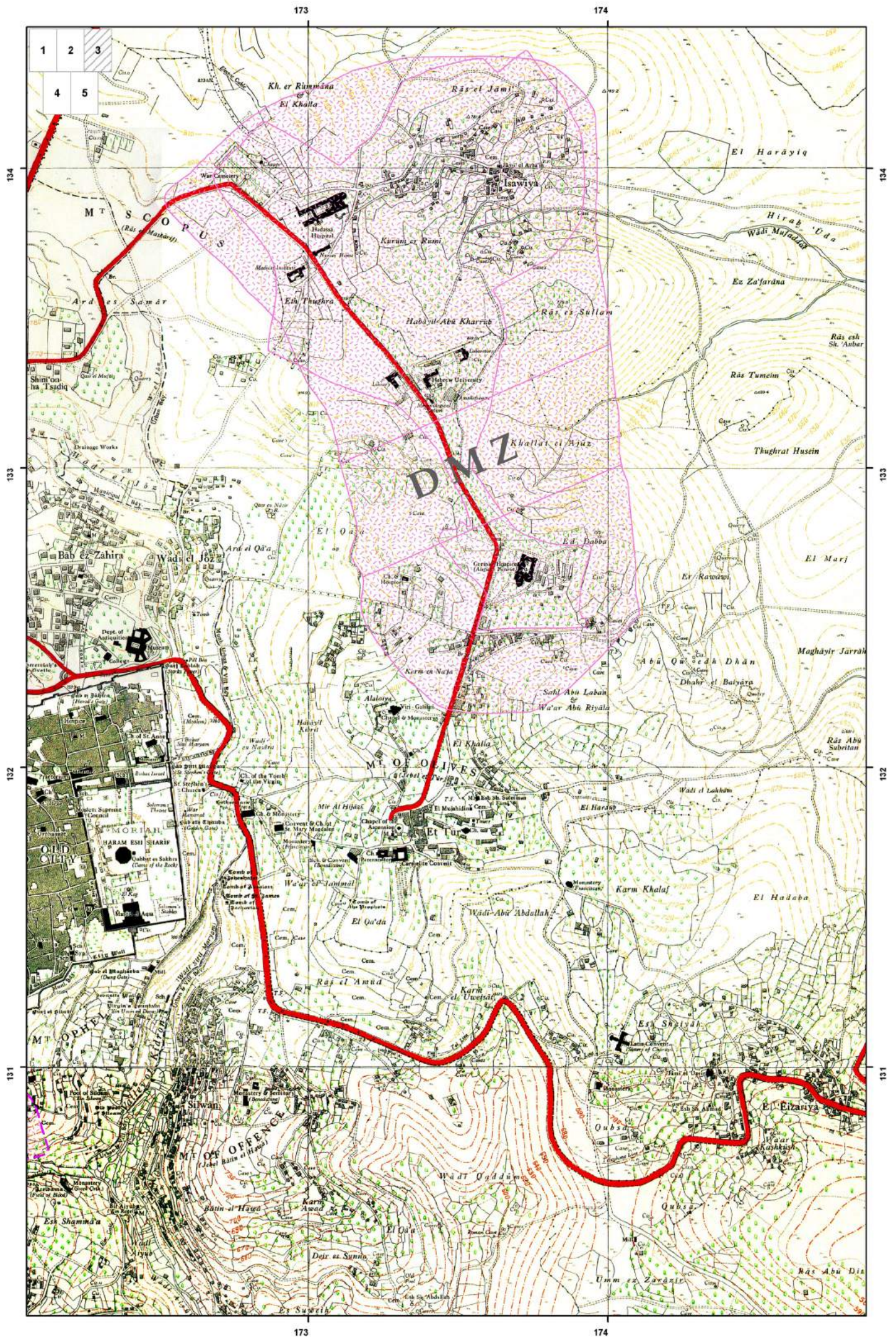
Источник: План города Иерусалима, 1:10,000, Survey of Palestine 1945, перепечатано Военным министерством (Великобритании) в 1952 г.

Карта 2.12: Большой Иерусалим, 1947 г.



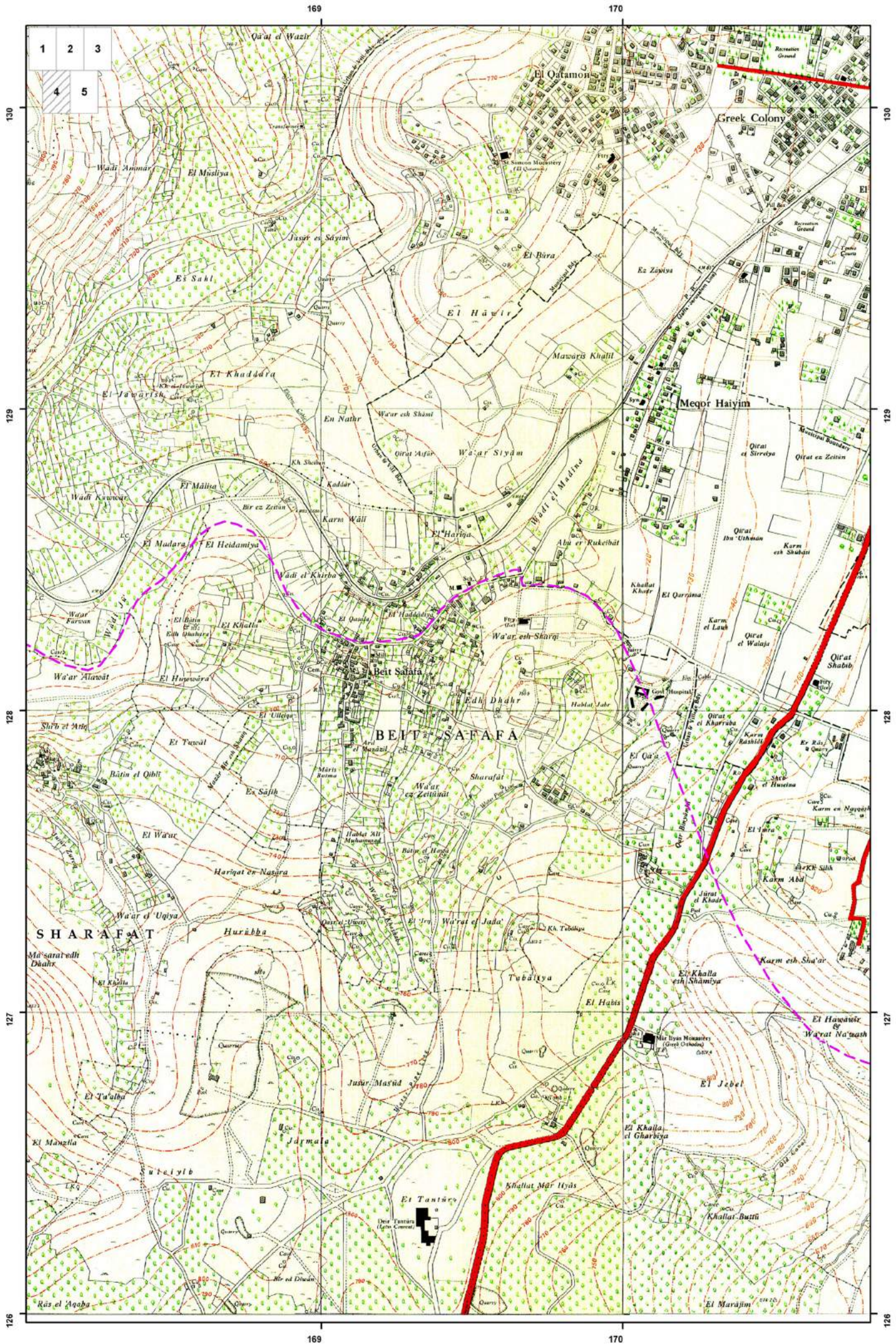
Источник: План города Иерусалима, 1:10,000, Survey of Palestine 1945, перепечатано Военным министерством (Великобритании) в 1952 г.

Карта 2.12: Большой Иерусалим, 1947 г.



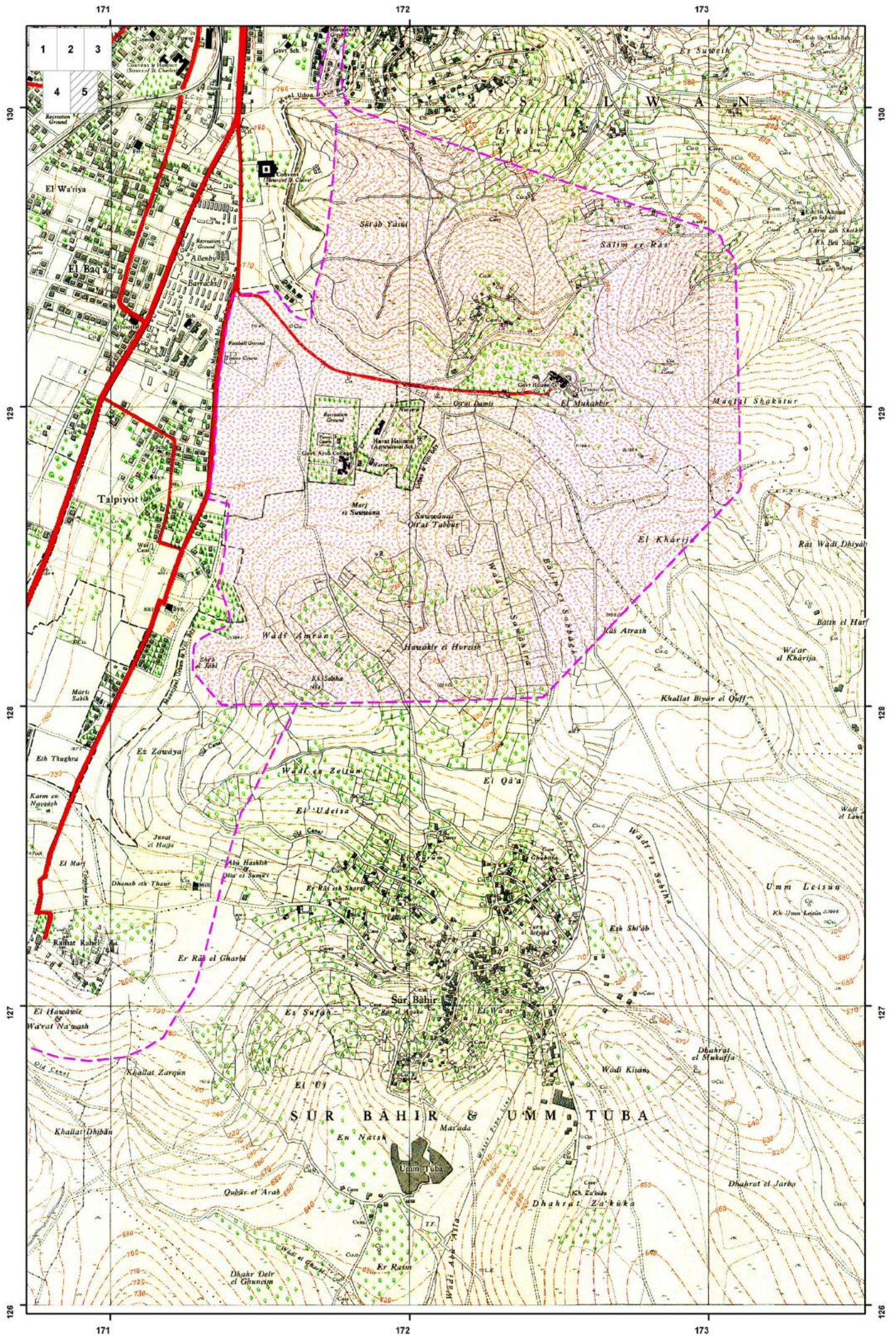
Источник: План города Иерусалима, 1:10,000, Survey of Palestine 1945, перепечатано Военным министерством (Великобритании) в 1952 г.

Карта 2.12: Большой Иерусалим, 1947 г.



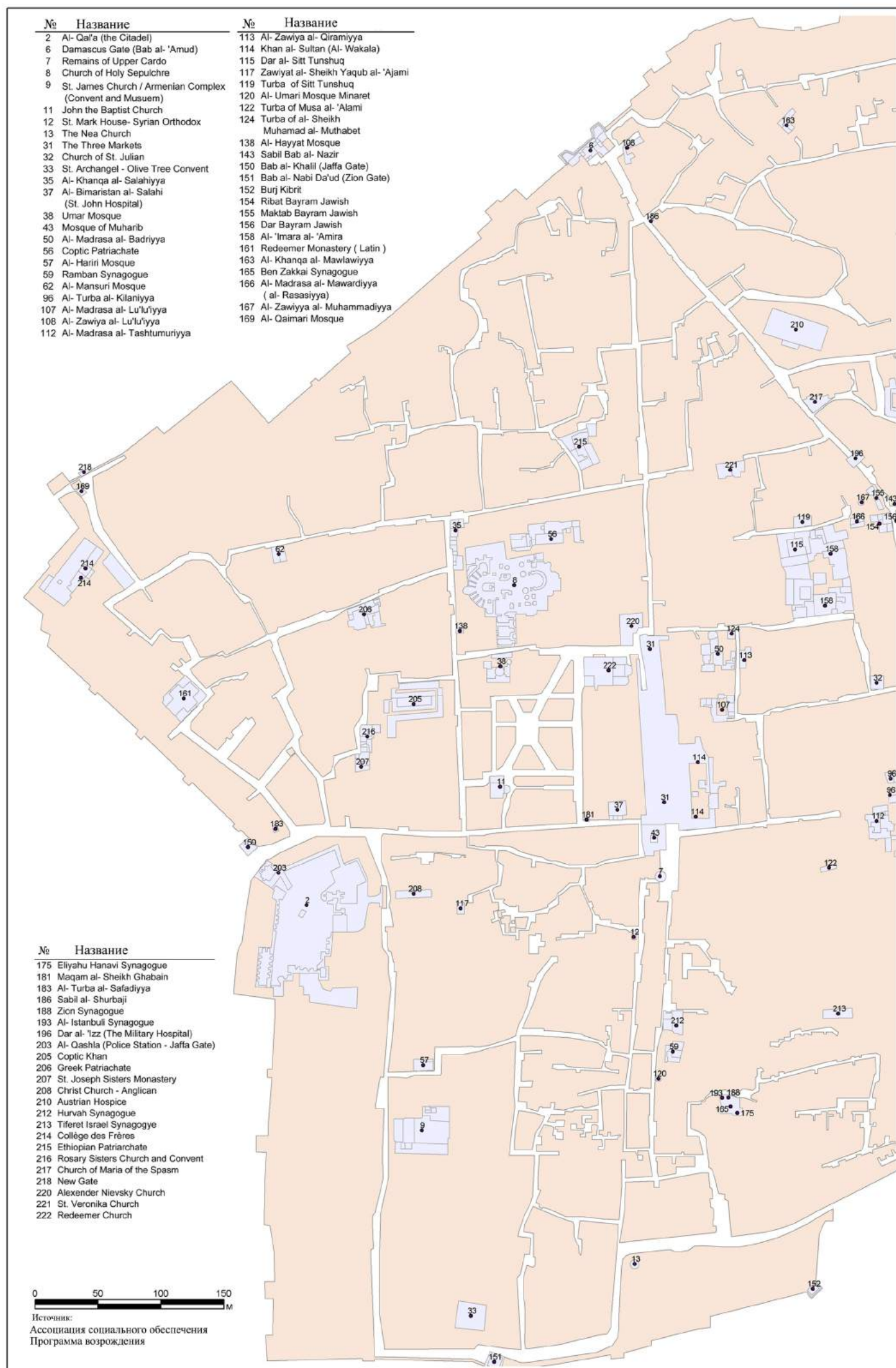
Источник: План города Иерусалима, 1:10,000, Survey of Palestine 1945, перепечатано Военным министерством (Великобритании) в 1952 г.

Карта 2.12: Большой Иерусалим, 1947 г.



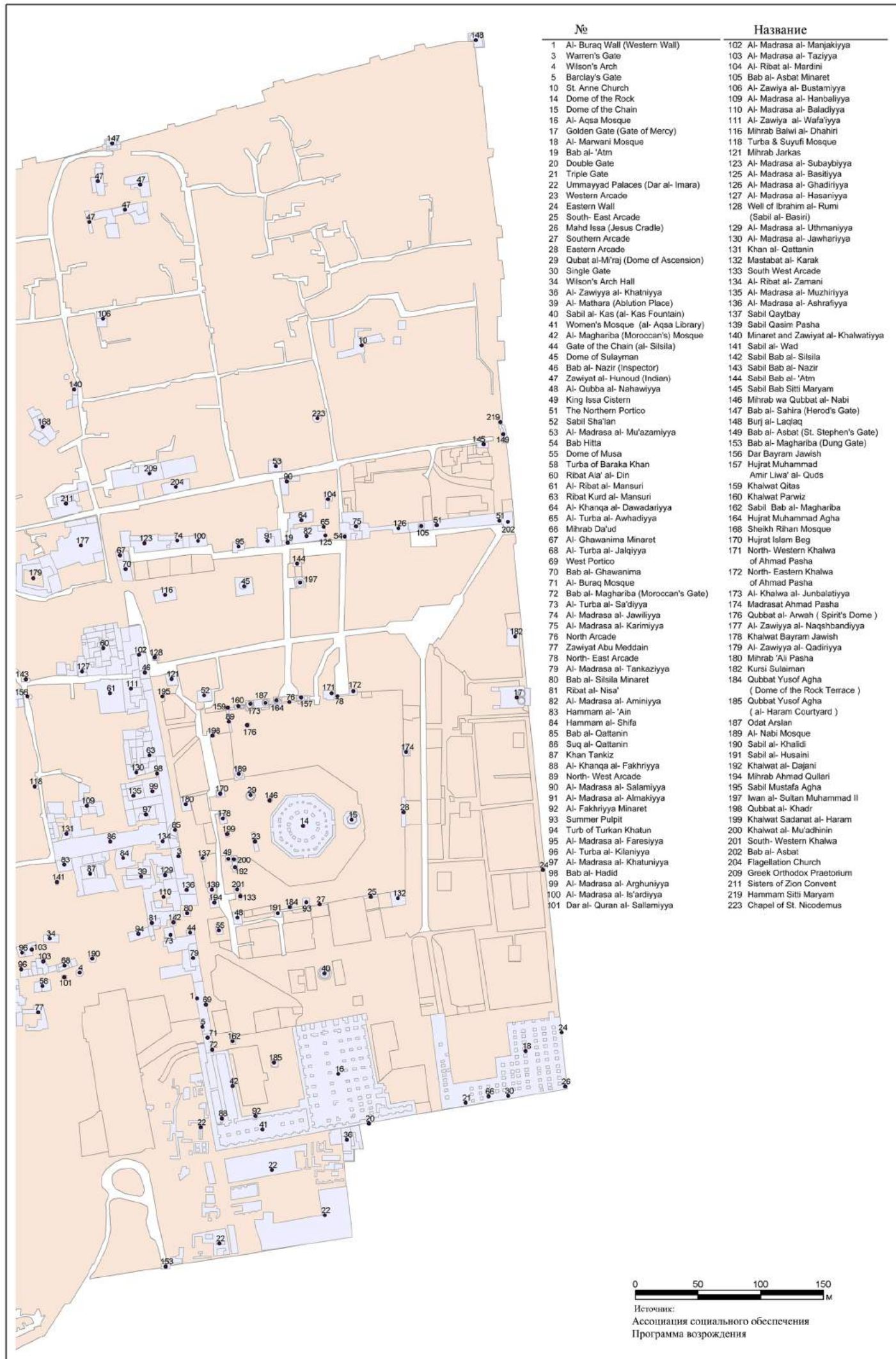
Источник: План города Иерусалима, 1:10,000, Survey of Palestine 1945, перепечатано Военным министерством (Великобритании) в 1952 г.

Карта 2.13: Старый город Иерусалим, 1948 г.



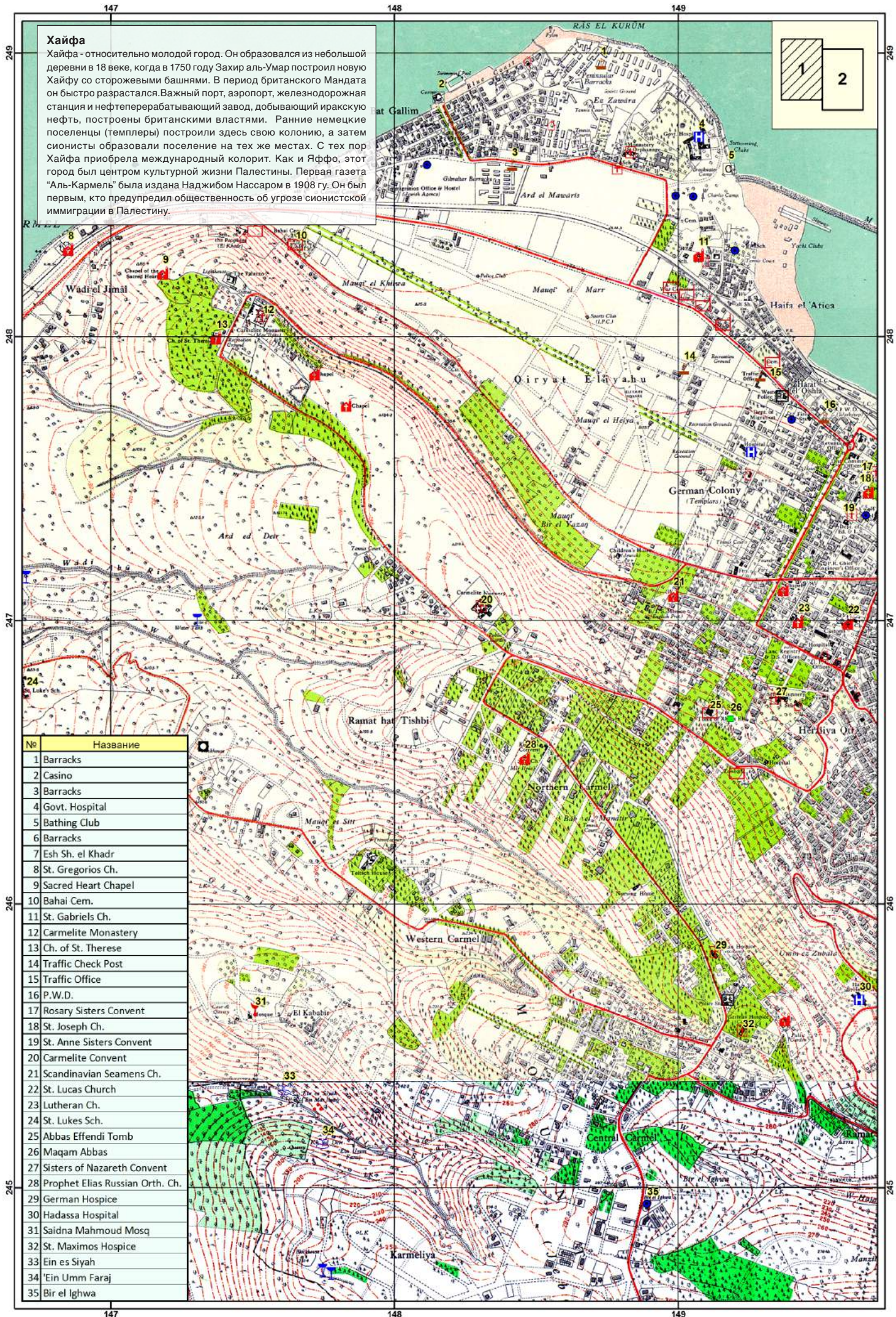
Источник: Ассоциация социального обеспечения, Программа возрождения, Shadia Tuqan, 2004 г. Карта обновлена по состоянию на 2003 год и отражает снесенный Израилем квартал аль-Магариба.

Карта 2.13: Старый город Иерусалим, 1948 г.



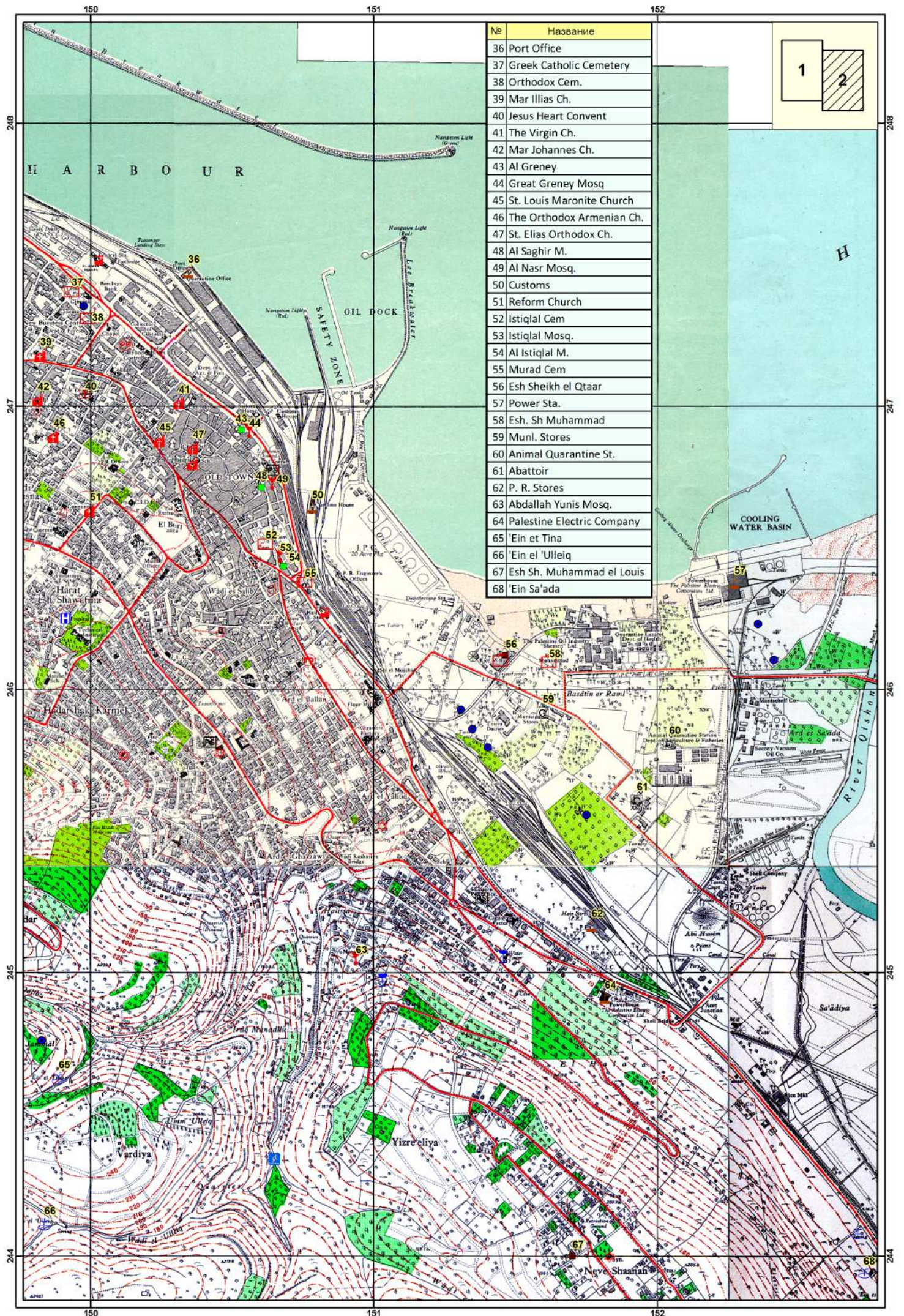
Источник: Ассоциация социального обеспечения, Программа возрождения, Shadia Tuqan, 2004 г. Карта обновлена по состоянию на 2003 год и отражает снесенный Израилем квартал аль-Магароба.

Карта 2.14: Хайфа, 1945 г.



Источник: Survey of Palestine, масштаб 1:10000, 1945 г. Перепечатано Федеральной геодезической компанией Ноябрь 1945 г.

Карта 2.14: Хайфа, 1945 г.



Источник: Survey of Palestine, масштаб 1:10000, 1945 г. Перепечатано Федеральной геодезической компанией Ноябрь 1945 г.

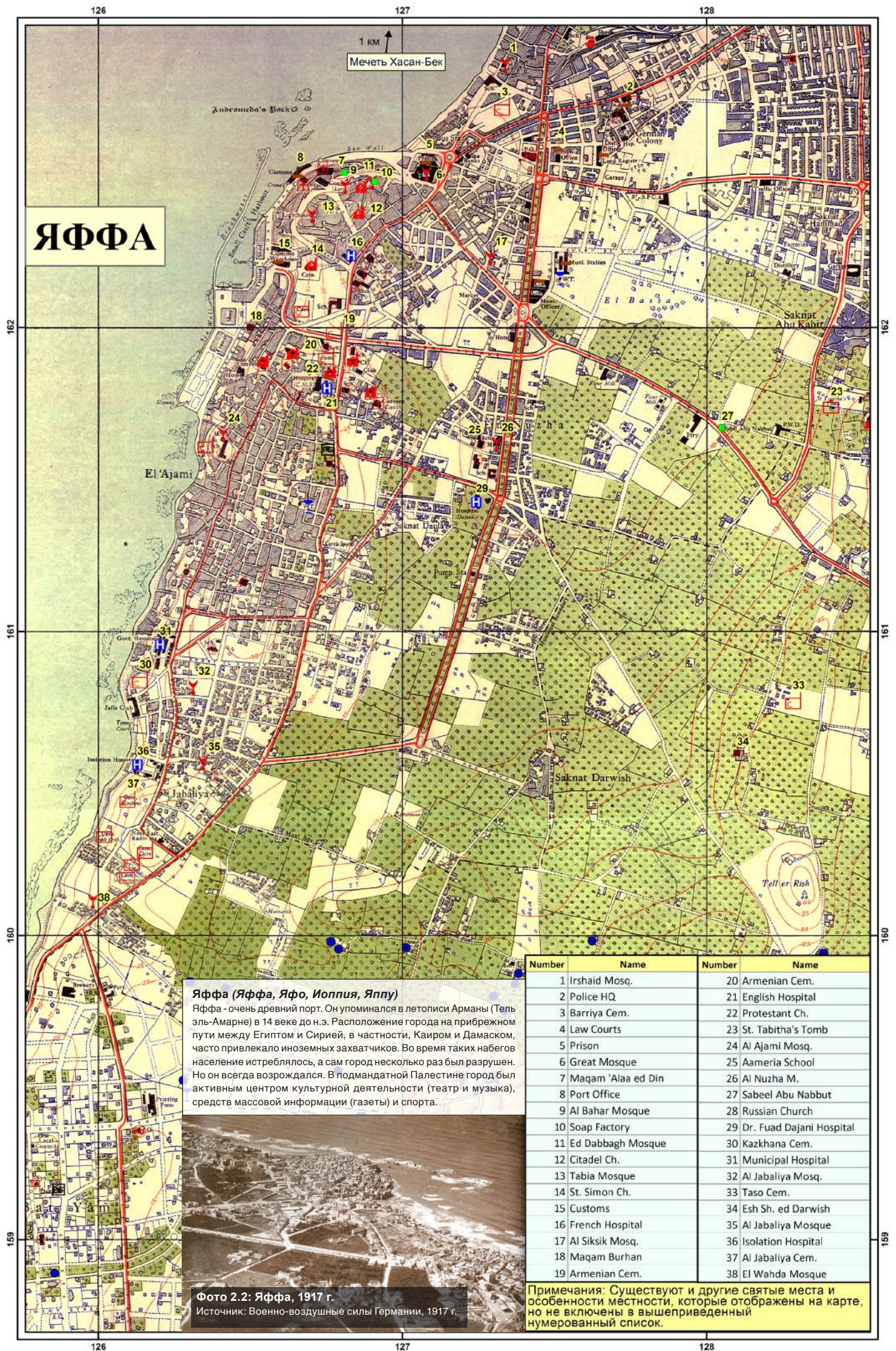
Карта 2.15: Акко (Акра), 1945-1953 гг.



Фото 2.1: Акко, 1918 г.
 Источник: Музей военной истории Германии, Мюнхен, экспонат: Мечеть Ахмед-эль-Джазар.

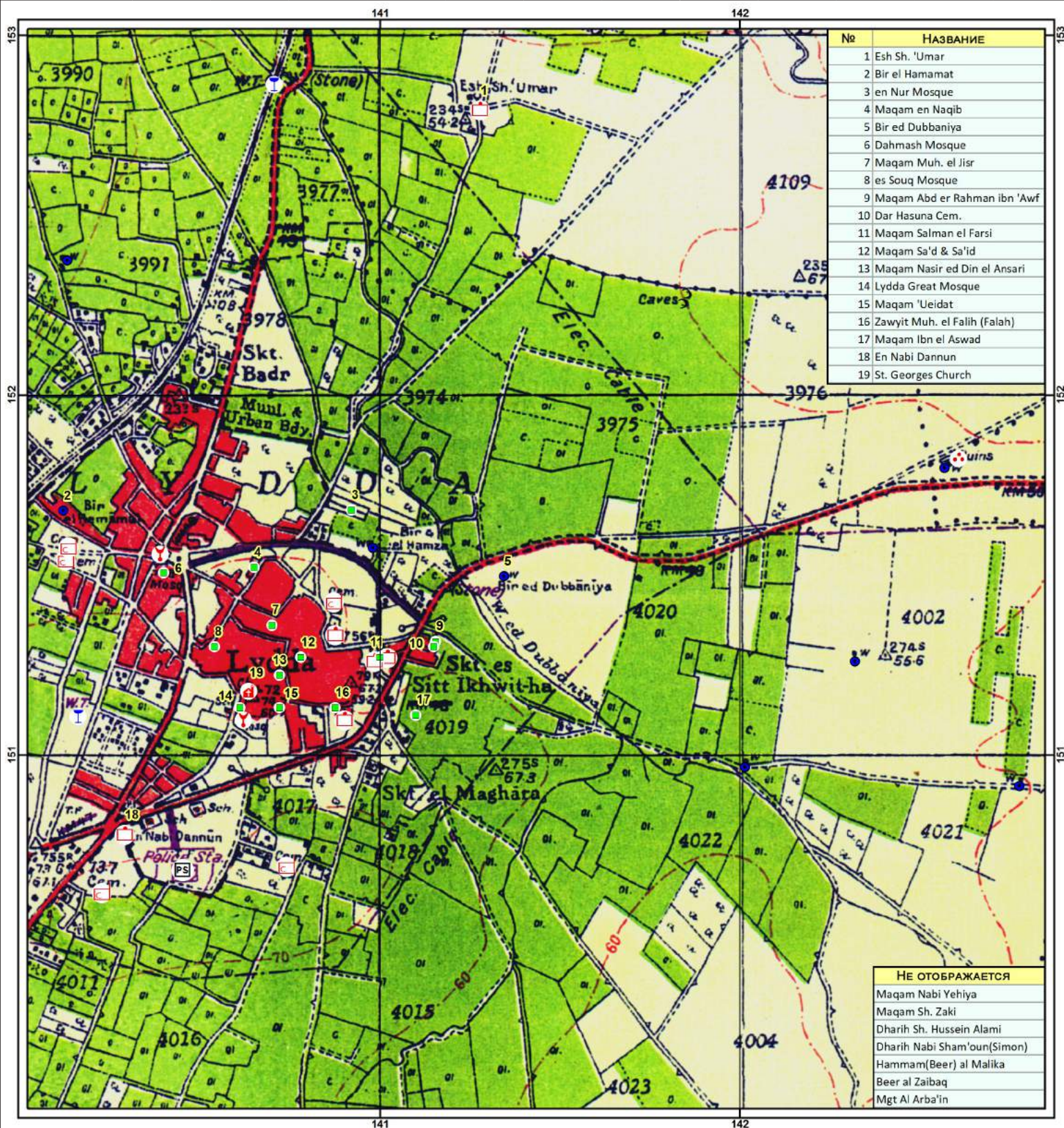
Источник: (карта) Survey of Palestine, 1945; фото: RAF1945; задний план: Карта Израиля прим. 1953 г.

Карта 2.16: Яффа, 1944 г.



Источник: (карта) Survey of Palestine, 1944 г.; масштаб 1:10,000.

Карта 2.17: Лод, 1942 г.



Лод (Лидда)

Лод - древний ханаанский город, расположенный на старой дороге из порта Яффо в Иерусалим. В двадцатом веке он стал важным железнодорожным узлом и местом расположения самого значимого гражданского аэропорта в Палестине. В городе Лод в 1928 году были обнаружены следы человеческой цивилизации 12.000 лет назад. Упоминания ханаанейского города Лод встречается в древнеегипетских летописях 1465 года до н.э. Город был разрушен много раз. В эпоху христианства он был известен тем, что выходцем из этого города был Георгий Победоносец. Лод стал столицей исламской Палестины с 636 по 715 г. н.э., когда была построена Рамла (Рамле, ар-Рамла). В июле 1948 года по приказу И. Рабина под дулами автоматов 70.000 жителей Лода, Рамлы и соседних деревень были изгнаны из своих домов и отправлены "маршем смерти" в Рамаллу.

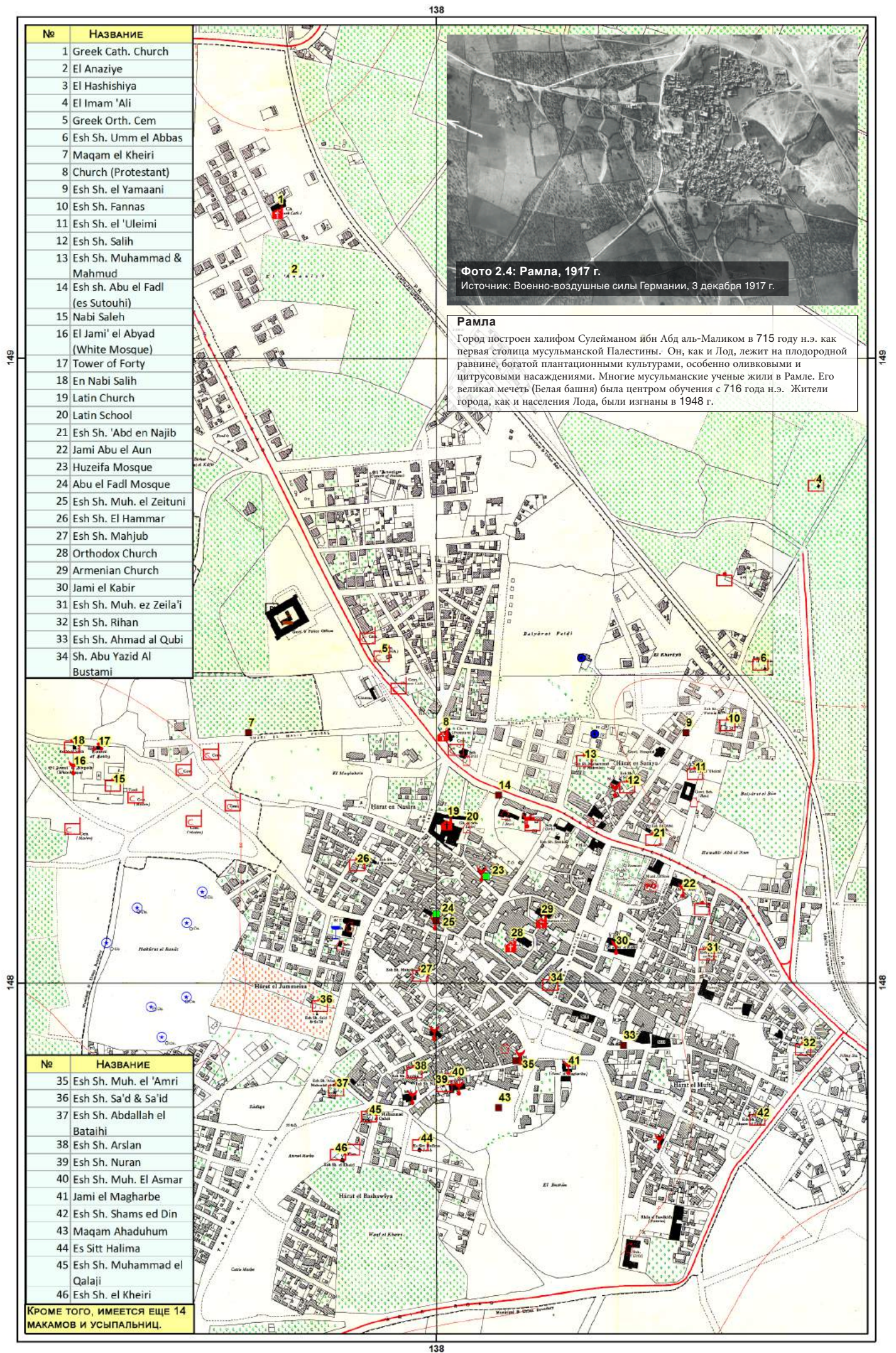
Фото 2.3: Лод, 1918 г.

Источник: Аэрофотоснимок, сделанный ВВС Германии в 14:30, 24 июля 1918 года. Внимание привлекают обилие насаждений.




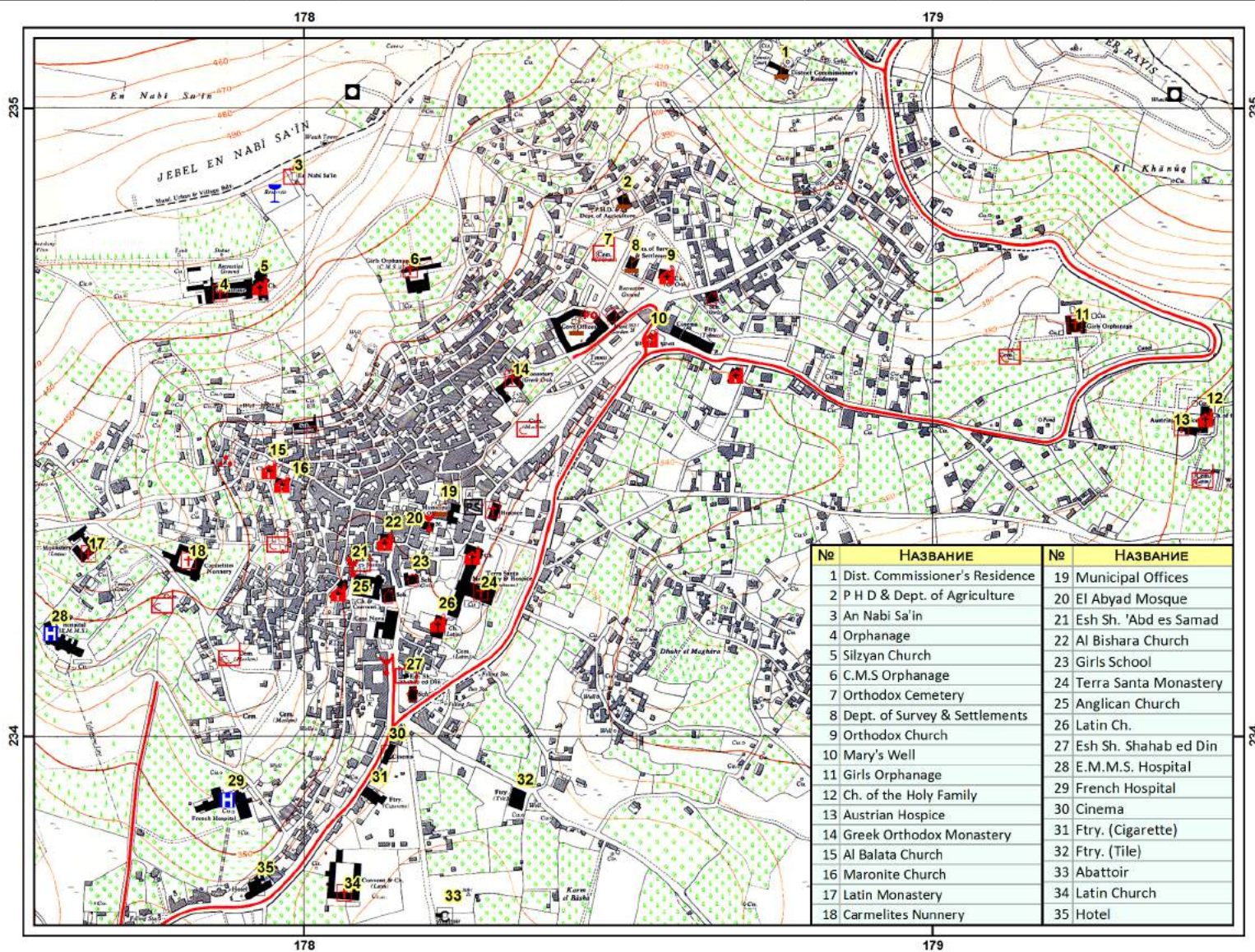
Источник: Survey of Palestine, масштаб 1:20,000, 1942 г.

Карта 2.18: Рамла, 1947 г.



Источник: Survey of Palestine, масштаб 1:2,500, 29 декабря 1947 г.

Карта 2.19: Назарет, 1946 г.



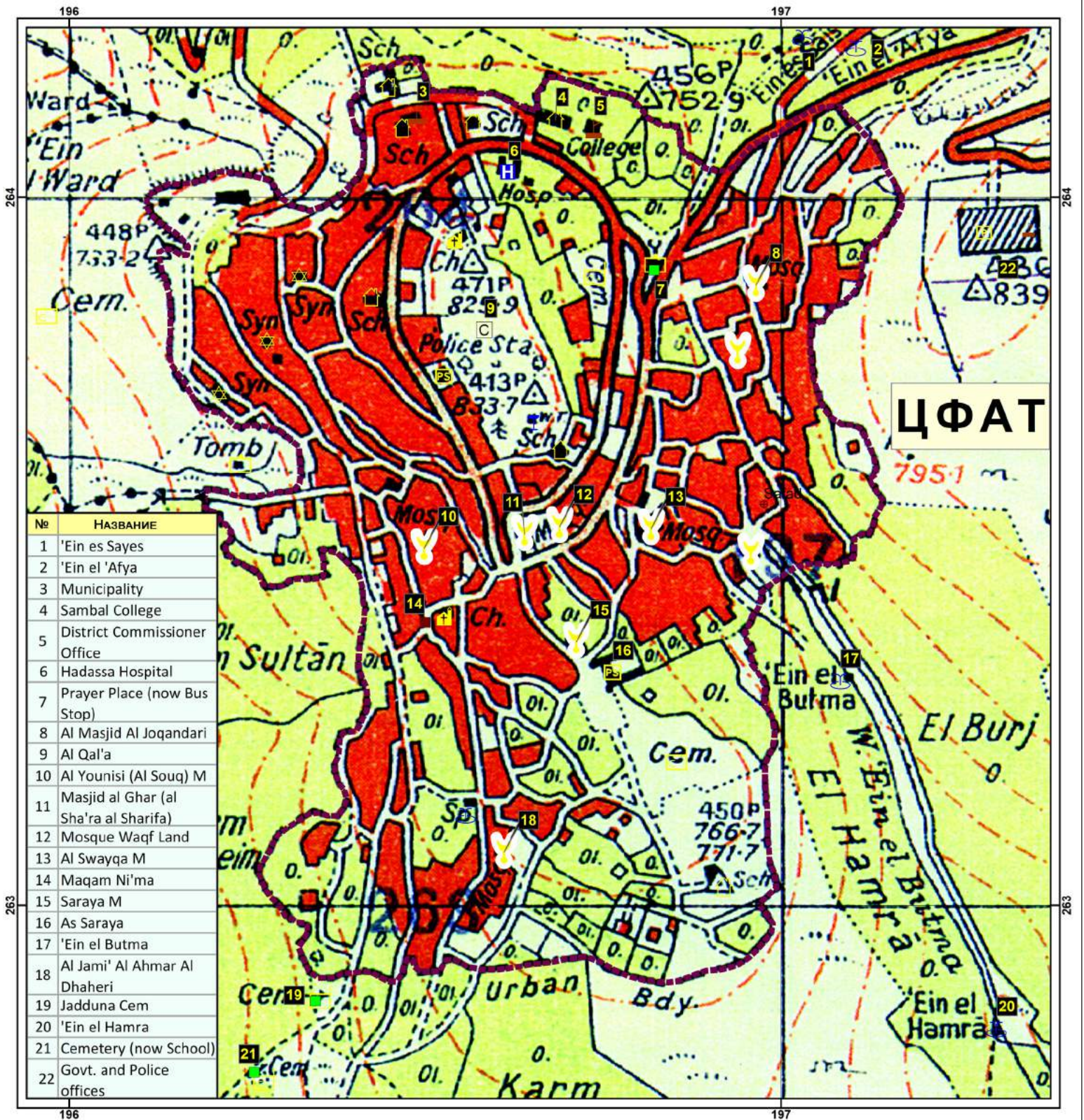
Назарет (Эн-Насира, Нацрат)

Почитается во всем мире как родной город Иисуса Христа. Из-за этого его называли назаретянином, т.е. жителем города Нацрат. В переводе с арабского языка "Насрани" означает "христианин" (архаизм). Город расположен на высокой горе (400 метров над уровнем моря), откуда открывается величественный вид на Мардж ибн Амер (Израильскую долину). Это столица Галилеи, расположенная на пути из Акко в Тверию. В городе большое количество старых и новых церквей.

Фото 2.5: Назарет, 1917 г.

Источник: Военно-воздушные силы Германии, 1917 г.

Карта 2.20: Цфат, 1942 г.



Цфат (Сафед)

Цфат расположен на одной из самых высоких гор Галилеи, Горе Мерон (Джебель аль-Джармак). Город упоминается в древнеримский период во втором веке до н.э. Он был важной почтовой станцией для сообщения с Дамаском. Со времени изгнания мусульман и евреев из Испании в 1492 году здесь существовала небольшая община набожных евреев-сефардов. Цфат был одной из цитаделей шейха Захира аль-Умара, который создал независимое правительство в Палестине в 18 веке. Сионисты уничтожили арабское население в мае 1948 года.

Фото 2.6: Цфат, 1918 г.

Источник: Музей военной истории Германии, Мюнхен, 1918 г.

Источник: Survey of Palestine, масштаб 1:20000, 1940 г.

Карта 2.21: Тверия, 1942 г.



Тверия (Тиберия)

Тверия расположена на Тивериадском озере (Галилейское море, озеро Кинерет), часто упоминаемом в Библии. Город построен в римские времена в честь императора Тиберия на месте ханаанской Раки. После разрушения Храма в 70 году н.э. еврейские ученые люди сделали город центром религиозного обучения. Он находится недалеко от деревни Хиттин, где Салах ад-Дин одержал решающую победу над крестоносцами. Тверия стала первым палестинским городом, павшим под ударами сионистских войск в апреле 1948 года. Старый город с 3000-летними реликвиями был разрушен израильтянами.

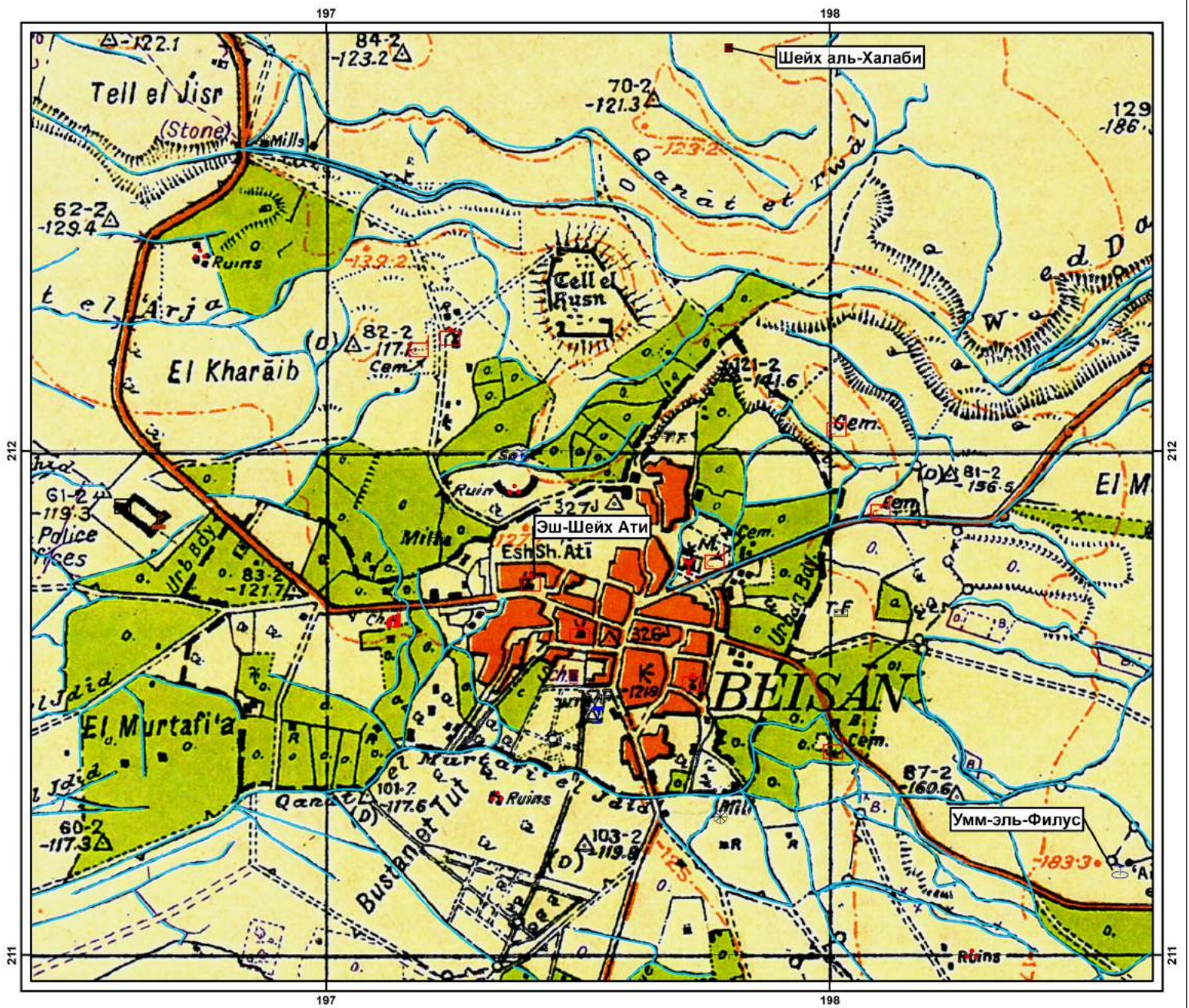
Фото 2.7: Тверия, 1918 г.

Источник: Музей военной истории Германии, Мюнхен, 1918 г.



Источник: Survey of Palestine, масштаб 1:20,000, 1940, с пересмотром в июле 1942 г.

Карта 2.22: Бейт-Шеан, 1943 г.



Бейт-Шеан (Бисан)

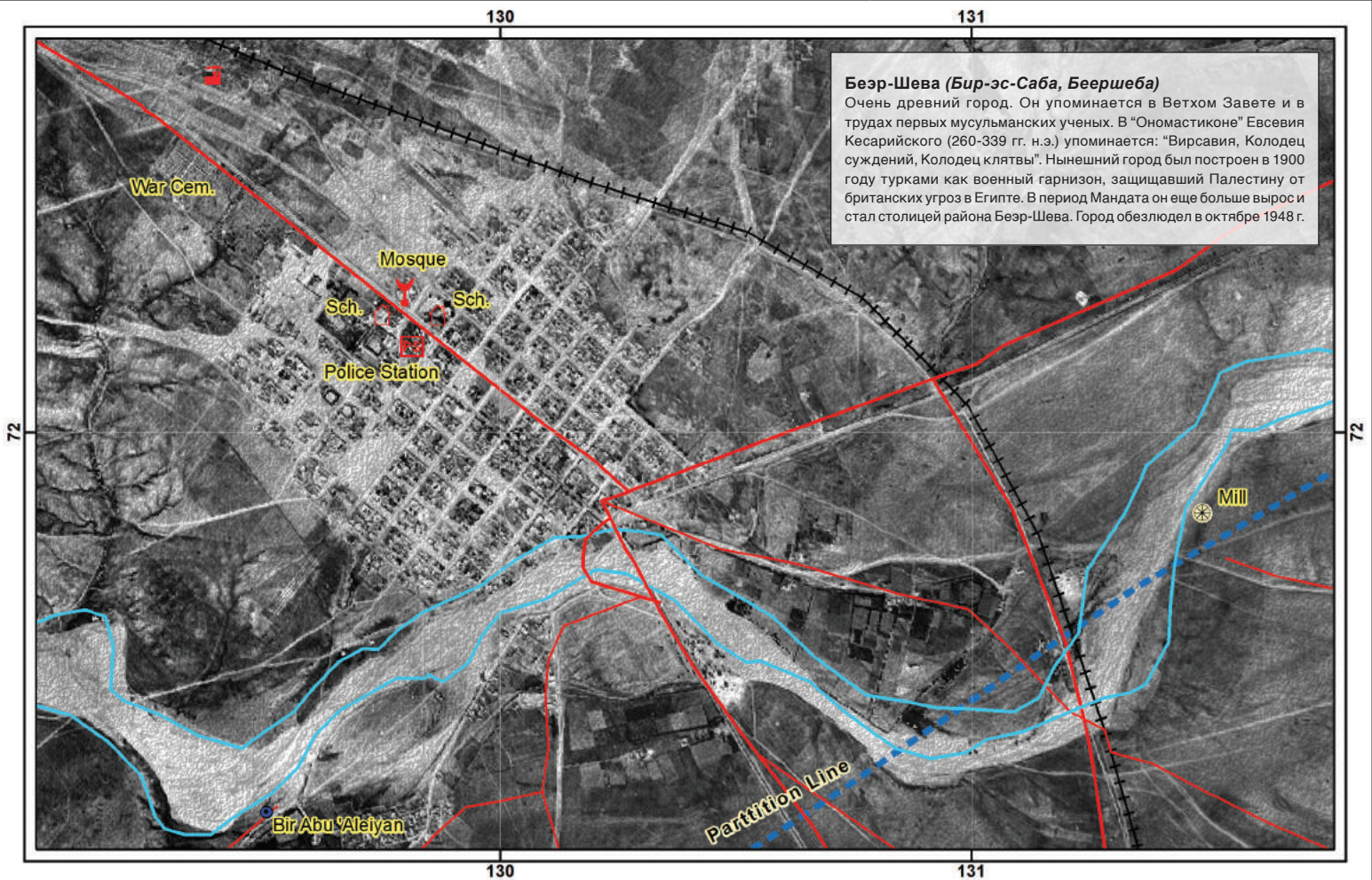
Он находится на восточной крайней точке Израильской долины (Мардж ибн Амер) в долине Бейт-Шеан. К востоку находится Иорданская долина ('ghor'). Ханаанейское название Бейт-Шеан (Бефсан, Вефсан) толкуется как "дом покоя". История города насчитывает 4000 лет. Его никогда не населяли евреи. Древние филистимляне (название местности происходит от прибрежной равнины (от Газы до Яффо) - Филистии) оставили следы цивилизации в Бейт-Шеане. Неподалеку, в Телль-эль-Хусуне, обнаружено не меньше 9 последовательных уровней древних городов. Город обезлюдел в мае 1948 г.

Фото 2.8: Бейт-Шеан, 1939 г.
Источник: Клугер, 1939 г.



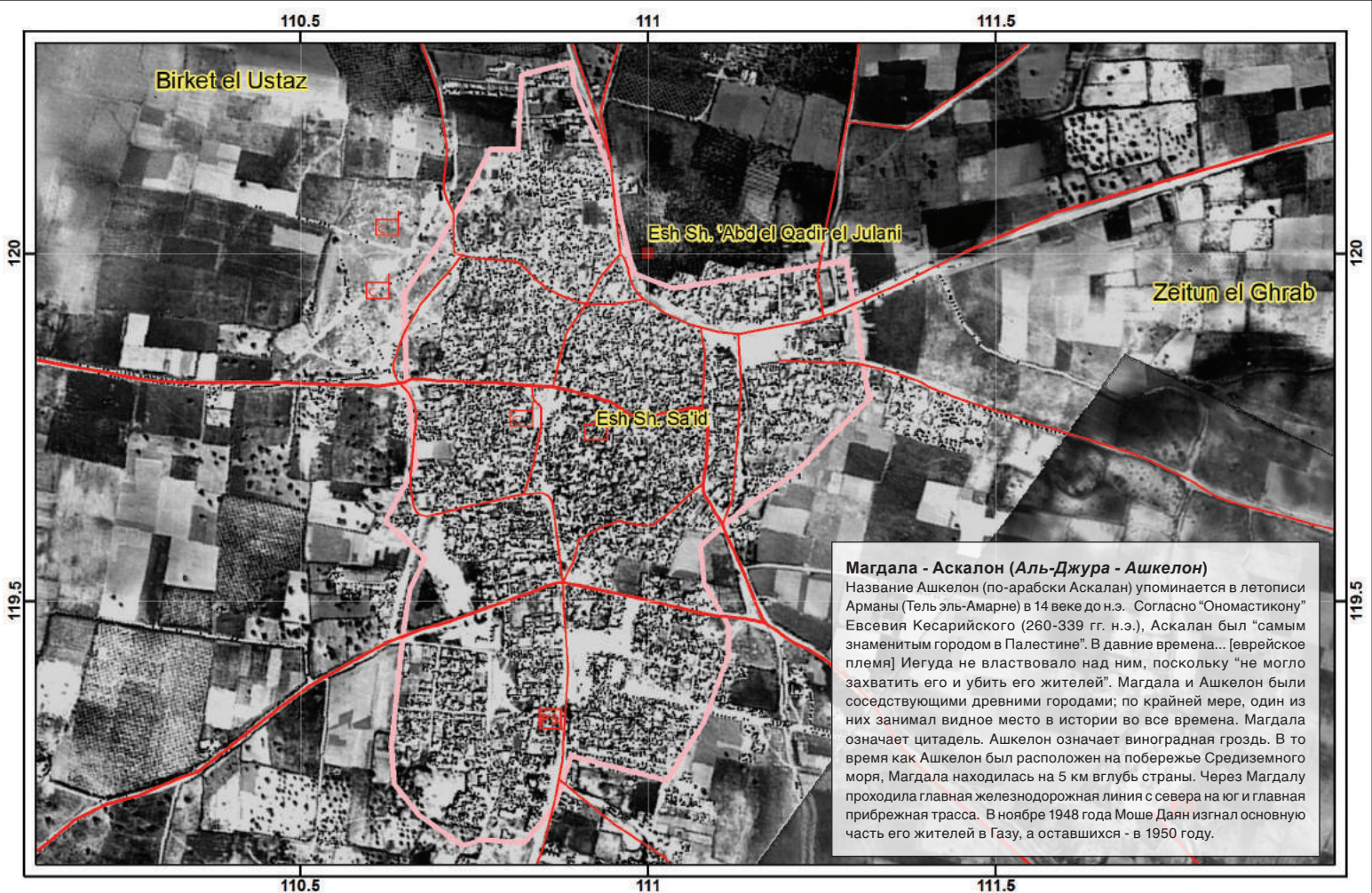
Источник: Survey of Palestine, масштаб 1:20,000, 1941 г., с пересмотром в феврале 1943 г.;

Карта 2.23: Фотокарта Беэр-Шевы, 1945-1946 гг.



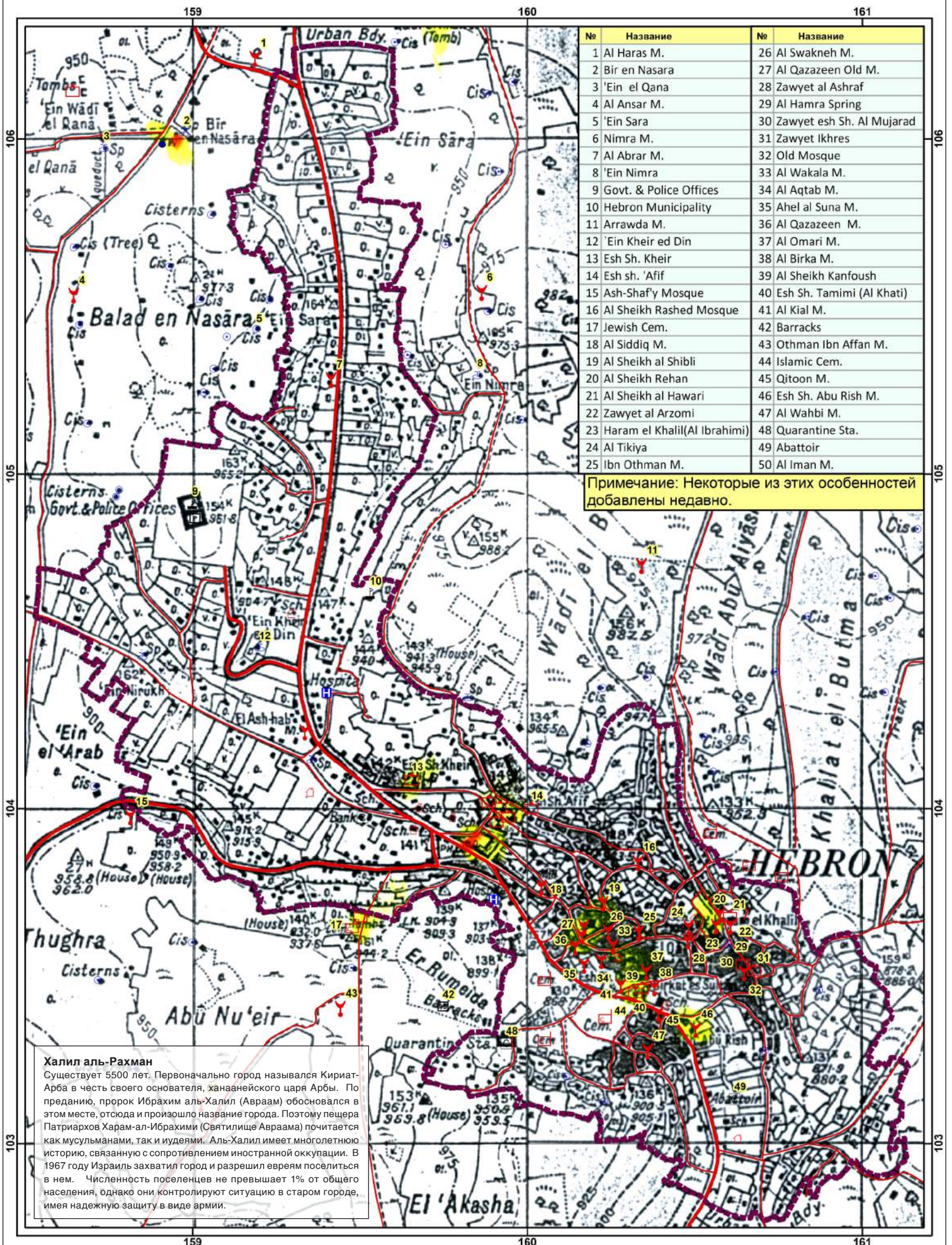
Источник: Survey of Palestine, масштаб 1:100,000, с пересмотром в июле 1946 г. с аэрофотоснимками, 1945 г.

Карта 2.24: Фотокарта Магдалы и Ашкелона (Аскалона), 1942-1945 гг.



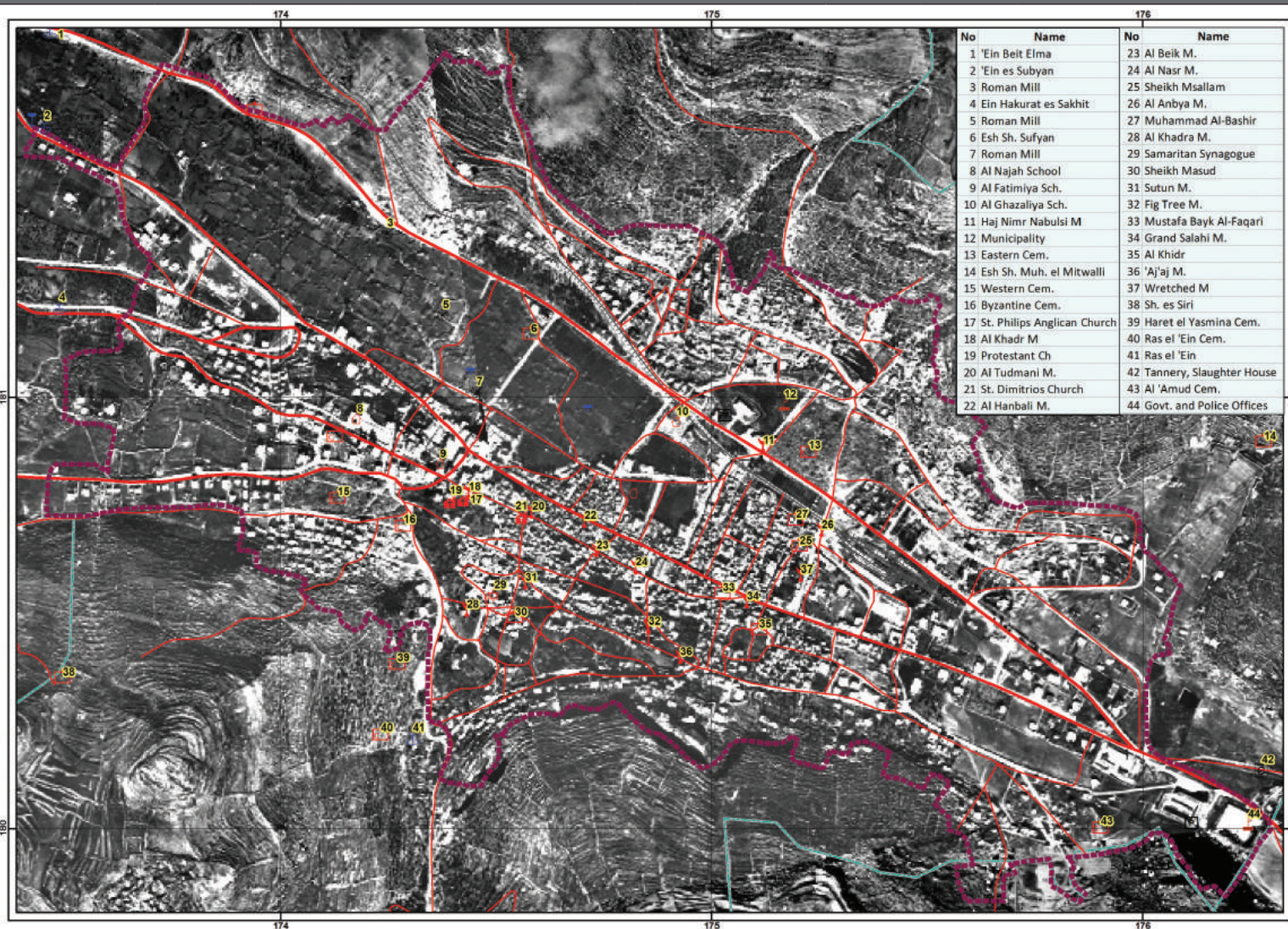
Источник: Survey of Palestine, масштаб 1:20,000, с пересмотром в июне 1942 г., с аэрофотоснимками, 1945 г.

Карта 2.25: Хеврон (Хеброн)



Источник: Survey of Palestine, масштаб 1:20,000, 1945 г.

Карта 2.26: Наблус



Наблус, Шхем, Сихем, Маморта, Флавия-Неаполис.
 Расположен в долине между двух гор: Айбаль (940 м) и Гризим или Ситт Сулеймия (881 м). Его горы называют горами Геенны Огненной как напоминание о яростном сопротивлении захватчикам. У города очень богатая история. Многие национальные лидеры, поэты, писатели и бизнесмены родом из Наблуса. Он также является коммерческой столицей северной части Западного берега реки Иордан. Он перешел под власть Израиля в 1967 году.

Фото 2.9: Наблус, 1918 г.
 Источник: Военно-воздушные силы Германии, 24 сентября 1918 г.

Источник: Survey of Palestine, масштаб 1:20,000, 1945 г.



Газа, Газза

Древний ханаанский город, торговый пункт на пути в Каир, Дамаск, Суэц и Акабу. Он подвергался вторжению фараонов, гиксосов, филистимлян (Палешт), ассирийцев, персов и греков под предводительством Александра. Газа была христианской в эллинистическую эпоху. В 634 году Газа стала преимущественно мусульманской и оставалась под арабо-исламским управлением до ноября 1917 года (не считая короткий период крестовых походов), когда Алленби захватил Палестину. Британская артиллерия разрушила многие его древние здания. Он пал под натиском Израиля в 1957 году на 6 месяцев и затем в 1967 году.

Фото 2.10: Газа, 1918 г.

Источник: Военно-воздушные силы Германии 12:30 28 мая 1918 г.



Вифлеем, Бейт-Лехем

Всемирно известен как родина Иисуса Христа. Он был построен ханаанским племенем за 2000 лет до н.э. и назван Бейт-Лухама. Христианская императрица Елена совершила паломничество в Палестину и построила храм Гроба Господня в Иерусалиме и церковь Рождества Христова в Вифлееме. Крестоносцы завоевали его в июне 1099 года и оставались здесь до 1187 года, когда город был освобожден Салахом ад-Дином. В Вифлееме построено несколько церквей, представляющих несколько религиозных конфессий. Переход под власть Израиля в 1967 году.

Фото 2.11: Вифлеем, 1918 г.

Источник: Военно-воздушные силы Германии, 15 сентября 1918 г.



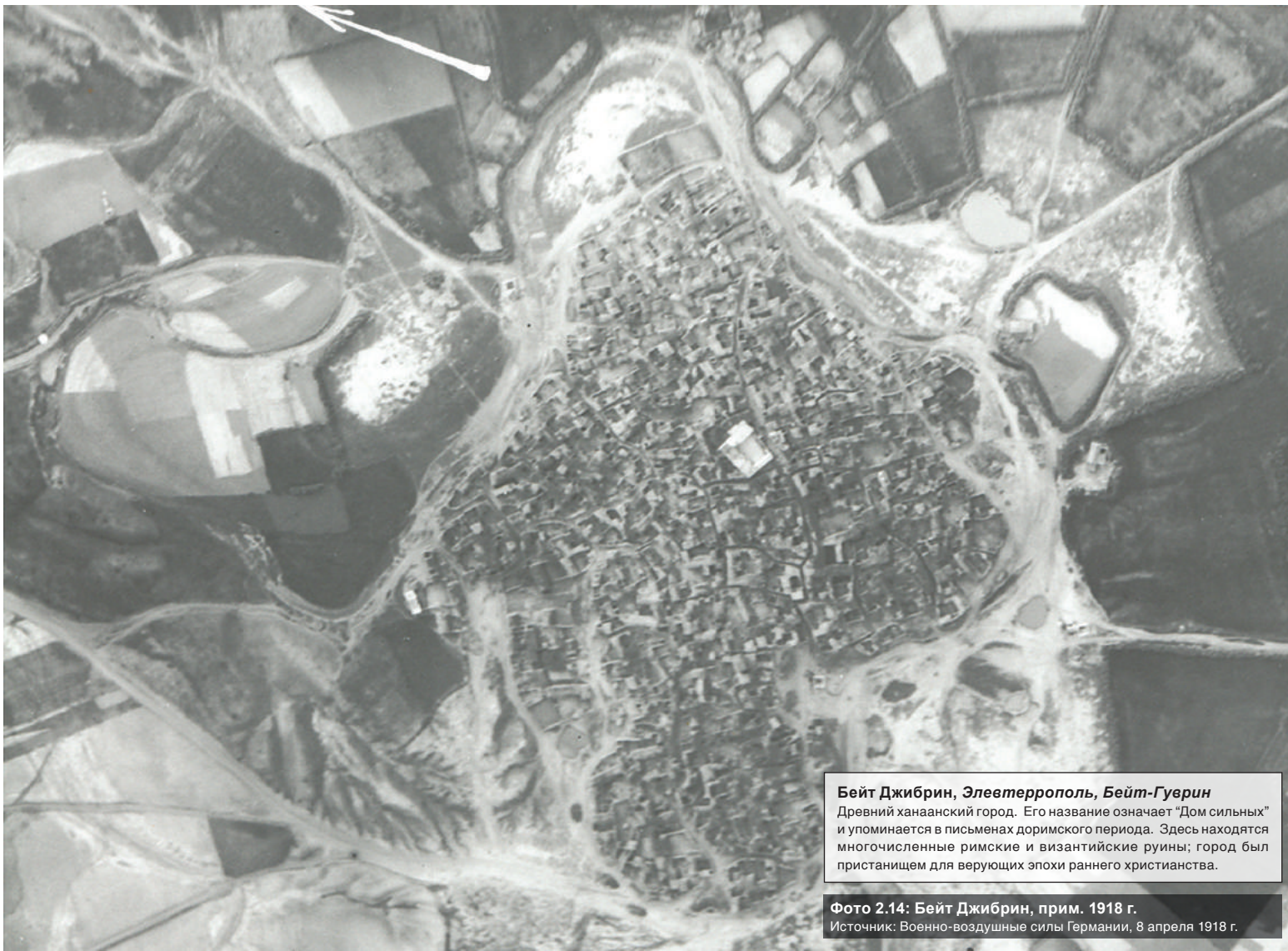
Фото 2.12: Эль-Халиль, Хеврон, 1918 г.
 Источник: Военно-воздушные силы Германии, 1918 г. См. Карту 2.25.

Тулькарм

Стратегическое расположение на прибрежной равнине и вдали от границы как одна из вершин Треугольника (наряду с Наблусом и Дженином). Треугольник славился своим ожесточенным сопротивлением захватчикам. Тулькарм являлся аграрным городом еще со времен Римской империи. После Накбы он потерял большую часть своих земель, а его население разрослось из-за изгнания жителей прибрежных городов и деревень. Переход города под власть Израиля в 1967 году.

Фото 2.13: Тулькарм, 1918 г.
 Источник: Военно-воздушные силы Германии, 1918 г.





Бейт Джибрин, Элевтеррополь, Бейт-Гуврин
Древний ханаанский город. Его название означает "Дом сильных" и упоминается в письменах доримского периода. Здесь находятся многочисленные римские и византийские руины; город был пристанищем для верующих эпохи раннего христианства.

Фото 2.14: Бейт Джибрин, прим. 1918 г.
Источник: Военно-воздушные силы Германии, 8 апреля 1918 г.



Ирак аль-Маншия
Деревня Ирак аль-Маншия богата обильно поливаемыми землями. Она расположена по пути в Беэр-Шеву. Наряду с Фалуджей на западе, на эти две деревни Израилем и ООН (д-ром Банчем) предоставлены гарантии безопасности и защиты собственности в рамках Договора о перемирии с Египтом от 24 февраля 1949 года. Но в течение нескольких недель Израиль изгнал жителей и конфисковал их имущество. На его месте Израиль построил Кирьят-Гат.

Фото 2.15: Ирак аль-Маншия, 1918 г.
Источник: Военно-воздушные силы Германии, 28 мая 1918 г.

Ас-Савафир аль-Гарбийя

Самая большая из трех одноименных деревень. В римские времена она была известна под названием Шафир. Она расположена по маршруту Газа-Яффо. Здесь выращивают зерновые (пшеницу), цитрусовые и другие фрукты.

Фото 2.16: Ас-Савафир аль-Гарбия, 1918 г.

Источник: Военно-воздушные силы Германии, 26 июня 1918 г.



Исдуд, Ашдод, Азотус, Азутус Паралис

Исдуд относится к 17 веку до нашей эры. Филистимляне заселили его в 12 веке до н.э. Геродот назвал его "великим городом Сирии". Он подвергался вторжениям фараонов, ассирийцев, крестоносцев и, наконец, израильтян в ноябре 1948 года. На побережье был построен порт на старом месте Минат Исдуд или Минат-аль-Кала.

Фото 2.17: Исдуд, 1918 г.

Источник: Военно-воздушные силы Германии, 21 января 1918 г.



Зарнука

Название Зарнука происходит от арабского слова Зарнук, что означает небольшая река. Здесь было развито сельское хозяйство:

Фото 2.18: Зарнука, 1918 г.

Источник: Военно-воздушные силы Германии, 22 апреля 1918 г.



Тантура

Построена на месте старого римского поселения Дора. Это был прибрежный центр торговли. Здесь осталась небольшая крепость, археологические развалины, захоронения и старый порт, относящиеся к бронзовому и железному веку. В этой деревне произошли ужасные события 22-23 мая 1948 года, когда Хагана убила около 100 человек, а выживших отправила в исправительно-трудовые лагеря.

Фото 2.19: Тантура, 1949 г.

Источник: Зальман Лиф, 25 октября 1949 г.




Кесария

Построена финикийцами, которые называли ее Башней Стратона и Башней Шарсона. Царь Ирод назвал поселение Кесарией. Царский епископ Евсевий в IV веке написал "Ономастикон", перечислив города Палестины. Города и названия сохранились за городами до их разрушения и изгнания жителей Израилем в 1948 году.

Фото 2.20: Кесария, 1918 г.

Источник: Военно-воздушные силы Германии, 22 апреля 1918 г.



3

3.1

Рекомендация ООН о разделе Палестины на два государства породила новый виток конфликтов и страданий в Палестине, продолжающихся и по сей день, без надежды на скорое разрешение. Сионисты и их приспешники радостью и танцами отметили оглашение Плана Раздела 1947 года. Это стало очередным шагом на пути к созданию Еврейского государства в Палестине. 2 декабря 1947 года, в знак протеста против плана, воспринятого палестинцами как очередная незаконная попытка лоббирования западных интересов в регионе, невзирая на жертвы со стороны коренных жителей, по всей Палестине была объявлена трехдневная забастовка.

Спустя сутки после принятия ООН Резолюции 181, рекомендовавшей разделение страны, сионистское руководство призвало всех евреев Палестины в возрасте от 17 до 25 лет зарегистрироваться для прохождения военной службы.²⁴⁰ Давид Бен-Гурион, занимавший на тот момент пост Председателя Еврейского агентства, немедленно привел в действие "План С" (Гиммель)²⁴¹, доработанный в мае 1946 года. Это был третий подобный план, подготовленный Генеральным штабом Хаганы.²⁴² План С, рассчитанный на осуществление в период нахождения войск британского Мандата в Палестине, был направлен на оказание давления на местное палестинское население и укрепление позиций еврейских колоний.²⁴³

С начала Мандата в 1920 году сионистами непрерывно создавались обособленные

вооруженные боевые единицы. В то же время британская администрация в Палестине все активнее ослабляла сопротивление палестинцев британской политике. Конец 1947 года ознаменовал пик неравенства сил еврейских иммигрантов и коренных жителей Палестины. Еврейская община насчитывала 185.000 трудоспособных евреев мужского пола в возрасте 16-50 лет, в основном прошедших военную подготовку, многие из которых были ветеранами Второй мировой войны.²⁴⁴

Большинство молодых еврейских иммигрантов, как мужчин, так и женщин в возрасте до 29 лет (64% населения), были внесены в список призывников.²⁴⁵ Три четверти войск на передовой, оцениваемые в 32.000 человек, были военнослужащими-контрактниками, прибывшими в Палестину недавно.²⁴⁶ Эта боевая сила составляла 20% численности общины еврейских иммигрантов в Палестине.²⁴⁷ Темпы "прямой военной мобилизации Израиля превзошли все прецеденты военной истории".²⁴⁸ Это явно не вписывалось в обычное представление о защите армией своего народа. Это были скорее вооруженные отряды иммигрантов, прибывших для захвата Палестины и создания в ней нового государства.

Вооружение евреев превосходило вооружение палестинцев.²⁴⁹ Еще важнее то, что у евреев были заводы по производству стрелкового оружия и бронетанковой техники, а также неограниченные запасы боеприпасов местного производства. Что касается арабской стороны, то поставками боеприпасов для армий Египта и (в особенности) Иордании управляла Великобритания.²⁵⁰ В рядах палестинцев насчитывалось около 2500 ополченцев,

рассредоточенных по десятку городов и несколькими сотням деревень. У них были старые винтовки, не хватало пулеметов, а пушек и танков не было совсем. Лишенные центрального руководства и беспроводной связи,²⁵¹ они в лучшем случае могли вести только оборонительные действия, устремляясь в деревни, взывающих о помощи.

Непосредственной целью Плана С был срыв обороны арабов и оккупация арабских земель, расположенных между разбросанными еврейскими колониями. Это сопровождалось психологической кампанией по дезорганизации арабского населения. В декабре 1947 года Хагана атаковала арабские кварталы в Иерусалиме, Яффе и Хайфе; в результате нападения было убито 35 арабов.²⁵² 18 декабря 1947 года ударный батальон Пальмах, созданный в 1941 году при поддержке Великобритании, совершил первое с начала войны подтвержденное массовое убийство в деревне Хисас в Верхней Галилее.²⁵³ В первые три месяца 1948 года еврейские террористы проводили множество операций с подрывом автобусов и домов палестинцев. Уже на этом этапе стали заметны первые признаки этнической чистки.²⁵⁴

К концу марта 1947 года, в результате военных операций, проводимых сионистами по Плану С, из 30 палестинских деревень было изгнано около 22.000 человек. См. **Карту 3.1**. Чтобы ускорить изгнание, вооруженные силы сионистов прибегли к новым зверствам и массовым убийствам в деревнях Кесария и Вади-Ара (район Хайфы)²⁵⁵, а также Мансурат аль-Хайт (район Цфата).²⁵⁶ С ухудшением ситуации на полях сражений американская поддержка идеи раздела пошатнулась, и руководство сионистов

240 *All That Remains, The Palestinian Villages Occupied and Depopulated by Israel in 1948*. Walid Khalidi (ред.) Вашингтон, округ Колумбия: Институт изучения Палестины, стр. 575.

241 План С перепечатан в качестве приложения А в книге Walid Khalidi, "Plat Dalet: Master Plan for the Conquest of Palestine," 18 *Journal of Palestine Studies* 1 (осень 1988 г.), стр. 20-23.

242 Benny Morris, *The Birth of the Palestinian Refugee Problem Revisited*. Кембридж: Издательство Кембриджского университета, 2004, стр. 342.

243 Khalidi, *сноска* выше 23, стр. 102.

244 Таблица 1, Amitzur Ilan, *The Origins of the Arab-Israeli Arms Race: Arms, Embargo, Military Power and Decision in 1948 Palestine War*. Оксфорд: McMillan and St. Antony's College, 1996, стр. 61. В таблице представлено 66,7 процента населения в возрастной группе 15-44 лет. Примерно 62% населения попадают в возрастную группу 16-50 лет. Взяв половину от мужского населения и умножив на численность еврейского населения, получим 185.000 трудоспособных мужчин-евреев. В январе 1949 года еврейские боевые силы насчитывали 120.000 человек, включая 32.000 солдат, задействованных на передовой. Значение 120.000

приведено в книге David Ben Gurion, *War Diary, 1947-49*. [На арабском]. Вашингтон, округ Колумбия: Институт изучения Палестины, 1993 г., стр. 778-782; Elias Sanbar, *Palestine 1948*. [На арабском]. Бейрут: Арабское Общество исследований и публикаций, 1987 г., стр. 14.

245 Ilan, *сноска* выше 244, стр. 61. Илан подробно описывает возраст, численность, подготовку и вооружение боевых сил с обеих сторон.

246 Таблица 2, Ilan, *сноска* выше 244, стр. 61 и 67.

247 Оценка Илана в 13% основана на численности призывников в 104.000; эта численность не включает 24.000 военнослужащих-контрактников, не являющихся членами ишува. Ilan, *сноска* выше 244, стр. 61. С учетом контрактников окончательная вовлеченность населения составила бы 20%. Типовыми показателями соотношения численности военных и гражданских составляет 1% (Египет), 4% (Сирия), но для Израиля эта цифра составляет 12% (данные 1995 года). Anthony Cordesman, *Perilous Prospects: The Peace Process and the Arab Israeli Military Balance*. Боулдер: Westview Press, 1996, стр. 30-31. Таблица 3.1, "Баланс арабо-израильских сил 1995-1996". В 1948 году процент

для Израиля был намного выше из-за меньшего количества гражданских лиц, что отображает стратегические задачи армии.

248 Ilan, *сноска* выше 244, стр. 61.

249 Ilan, *сноска* выше 244, стр. 55.

250 *Там же*, стр. 109ff.

251 Khalidi, *сноска* выше 13, стр. 858-860.

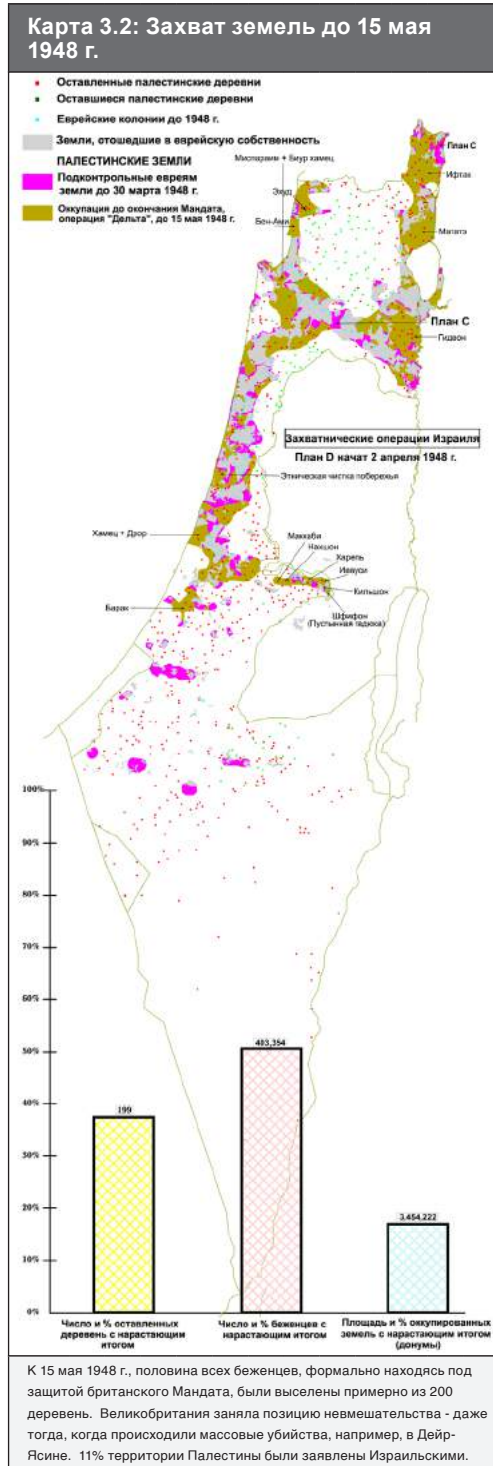
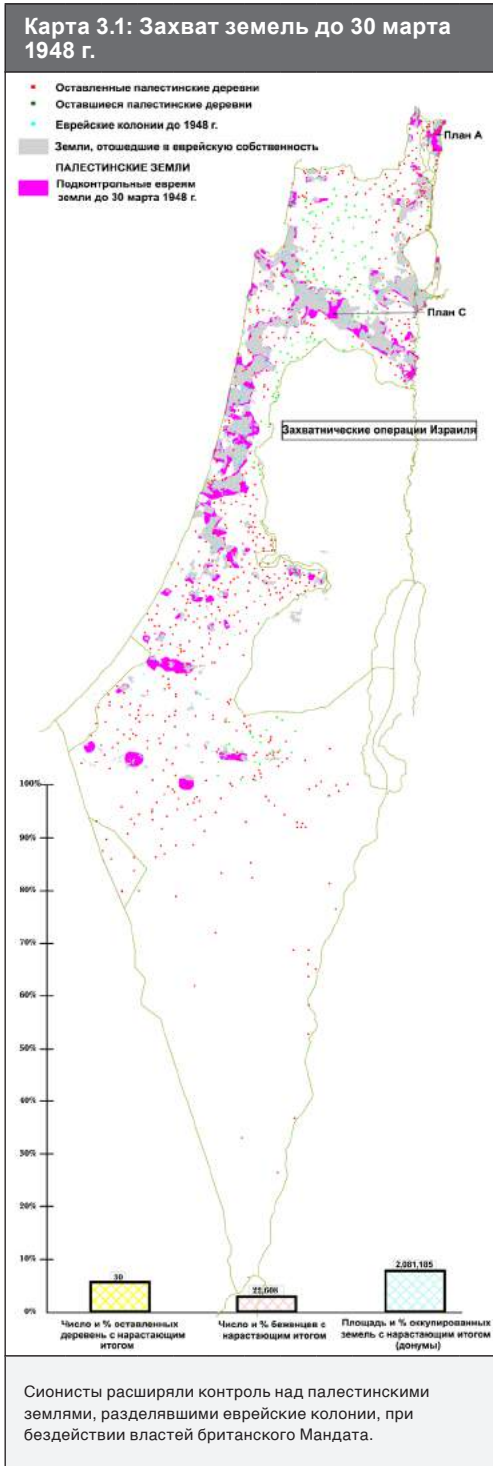
252 Khalidi, *сноска* выше 23, стр. 103.

253 Приказы Израиля звучали как "убивать взрослых". Стрельба велась беспорядочно. 12 человек были убиты, дома разрушены. См. Таблицу 3.2.

254 Подробный перечень источников по перемещению и этнической чистке см. выше, примечание 47. См. также, Parpe, Ilan, *The Ethnic Cleansing of Palestine*, Оксфорд: One World, 2006; Esber, Rosemarie M., *Under the Cover of War: The Zionist Expulsion of the Palestinians*, Александрия, штат Виргиния: Arabicus, 2009.

255 Автобус попал в засаду, погибли пассажиры. Дома были разрушены. Все, кто не успел спастись бегством, были убиты. См. Таблицу 3.2.

256 Эти действия подчинялись приказам: ликвидировать всех, кто окажет сопротивление, скотину - убивать, жилища - сжигать. См. Таблицу 3.2.



6. Захват и контроль баз противника в сельской и городской местности.

План D излагал стратегию тотальной войны. План призывал "окружить деревню и провести в ней обыск. В случае сопротивления вооруженные силы уничтожить, а население изгнать за пределы государства". В городах план предусматривал "оккупацию и контроль всех изолированных арабских муниципальных районов с прекращением ключевых услуг жизнеобеспечения (вода, электричество, топливо и т.д.) Изгнание населения в случае сопротивления." Планом D также было предусмотрено "разрушать деревни (поджигать, взрывать и устанавливать мины на развалинах)", в предотвращение возвращения беженцев.²⁵⁸

План D был приведен в исполнение ориентировочно 2 апреля 1948 г. К тому времени численность сионистских войск достигла 65.000 человек²⁵⁹, что в несколько раз превышало число арабских защитников, будь то деревенские жители, "Братья-мусульмане", прибывшие из Египта, или разноликая Арабская освободительная армия (АОА) под командованием Фавзи аль-Кавукджи.²⁶⁰ Отсутствие серьезных действий со стороны британцев по защите гражданского населения побудило Бен-Гуриона увеличить масштаб наступательных операций. В ходе серии синхронных наступлений все пространство и стратегические пункты, разделяющие еврейские колонии, пали под оккупацией войск сионистов. См. **Карту 3.2** (Перечень операций Израиля, их описание и даты приведены в **Таблице 3.1**).

В восточной Галилее в ходе операции Ифтах были захвачены 42 деревни в районе Цфата; население деревень было изгнано. Массовые убийства планировались в Хусаинии и Айн-Зайтуне.²⁶¹ Операция в Айн-Зайтуне сыграла важную роль в падении древнего города Цфат. В результате операции *Matate* (араб. *Метла*) были изгнаны жители деревень между Тивериадским озером и озером Хула. Города Тверия и Бейсан были захвачены наступающими войсками сионистов. Кровавопролитные расправы постигли две деревни: Хирбат Насир аль-Дин и аль-Ваер ас-Сауда.²⁶² В Израельской (Мардж ибн Амер) и Бейсанской долине в ходе операции Гидеон были опустошены 11 деревень. В прибрежной полосе от Яффы на юге до Акко на севере изгнанию подверглось почти все палестинское население. Были опустошены 29 деревень и поселков, включая Яффу и Хайфу. Их жители в ужасе и смятении покидали свои дома под обстрелом минометов и огнем израильских войск, в суматохе пытались разыскать потерянных родных и близких.

9 апреля 1948 года силы сионистов учинили одно из самых бесчестных кровопролитий за всю военную историю в деревне Дейр-Ясин на западной окраине Иерусалима.²⁶³ И эта резня была далеко не единственной. В деревнях Абу Шуша, Аль-Аббасия (Йехудия) и других местах также происходили массовые убийства, не получившие такой огласки.²⁶⁴ Бесчисленные операции проводились сионистскими

узрело в этом уникальную возможность продвижения своей программы. Британские войска должны были покинуть страну к 15 мая, но вместе с тем британцы препятствовали вступлению арабских регулярных войск в Палестину. Нерегулярные арабские формирования из числа добровольцев, уже прибывшие в страну, были малоэффективными.

Тем временем к исполнению готовился План D.²⁵⁷ Новый план преследовал широкомасштабные цели. Они включали:

1. Захват и контроль всех правительственных служб, включая почту, телефон, полицейские участки, автомобильные и железные дороги, аэропорты и порты, и отказ в предоставлении

таких услуг противнику.

2. Нанесение заранее спланированных контратак по базам противника в самом центре его формирований, где бы они ни находились, пусть даже за пределами Палестины.
3. Захват важных высоких должностей [занимаемых арабами] в [еврейском] государстве в соответствии с Планом раздела или за его рамками.
4. Захват [арабских] передовых позиций на своих территориях.
5. Оказание экономического давления на противника путем осады "некоторых" его городов, чтобы заставить его свернуть свою деятельность - т.е. уйти.

257 См., W. Khalidi, "Plan Dalet: Генеральный план сионистов по завоеванию Палестины 1948 года," 37 Middle East Forum 4 (ноябрь 1961 г.), перепечатан в 18 выпуске Journal of Palestine Studies 1 (осень 1988 г.), стр. 3-70. Для сравнения см. Morris, *сноска* выше 242.

258 W. Khalidi, "Plan Dalet", *сноска* выше 257.

259 Khalidi, *сноска* выше 23, стр. 61.

260 Так называемая "Арабская освободительная армия" под командованием Фавзи аль-Кавукджи включала 3.155 добровольцев из нескольких арабских стран. См., *Palestine War, 1947-1949, the Official Israeli Story*. [на арабском] Бейрут: Институт изучения Палестины, 1986 г., стр. 220-221; и Falah Khaled Ali, *Arab-Israeli War of 1948 and the Creation of Israel*. [на арабском] Бейрут: Арабское Общество исследований и публикаций, 1982 г., стр. 82. Их численность вводит в заблуждение, так как рассредоточение армии привело к ее неэффективности. Армия

распределилась следующим образом: наибольшая концентрация в районе Дженина и в Галилее (группы по 50-100 человек), Хайфе (200 человек), Иерусалиме (несколько сотен) и Яффе (200 человек). См., Haim Levenberg, *The Military Preparations of the Arab Community in Palestine 1945-1948*. Лондон: Frank Cass, 1993 г., стр. 200. Большинство располагалось в той части, которая была выделена под "арабское государство" в Плане раздела, где евреев было мало. Это соответствовало планам Трансиордании по установлению контроля над этой частью. Там же, стр. 205. Там, где присутствие армии было необходимо для отражения еврейских атак, их было очень мало. Кроме того, дисциплина и боевые качества этих сил вызвали немало критики и даже насмешек. Подразделение "Братьев-мусульман" представляло собой группу египетских и палестинских добровольцев с высокой мотивацией. Некоторые имели хорошую подготовку, но их число в целом не превышало 500 человек. Они сражались на юге и

потеряли многих убитыми благодаря своей смелости и отваге. Взорвано несколько домов; 23 араба убиты, еще больше ранено. Их имущество разграблено. Взято 100 пленных; 37 из них расстреляны. См. Таблицу 3.2.

262 Приказ для деревни Хирбат Насир аль-Дин звучал как "уничтожить концентрацию противника"; 22 араба, включая женщин и детей, были убиты, другие ранены.

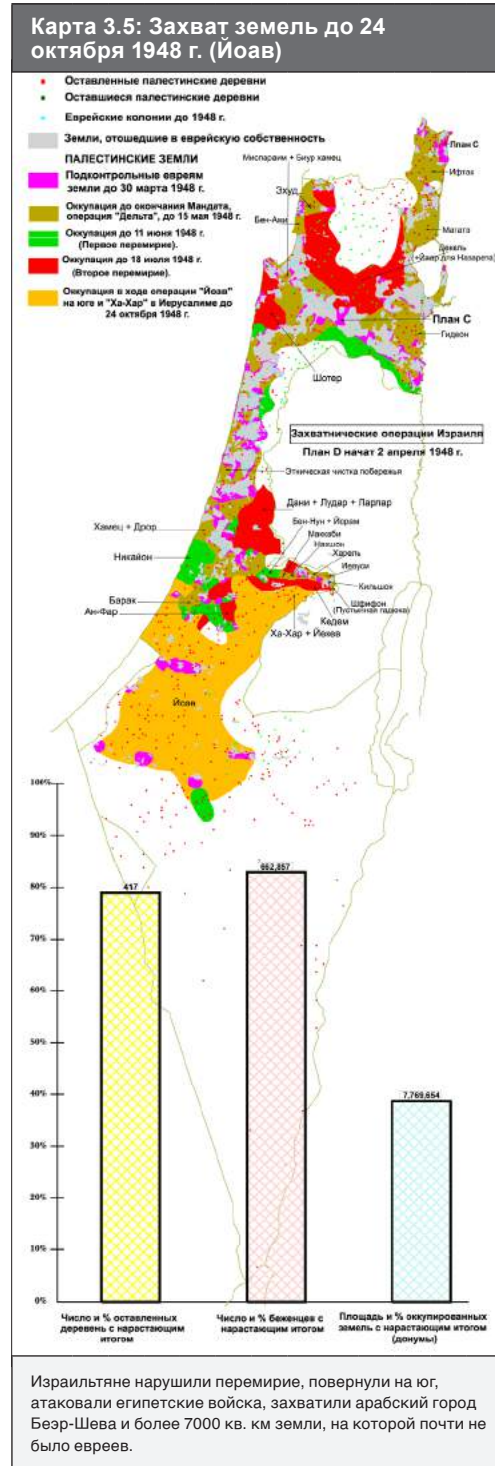
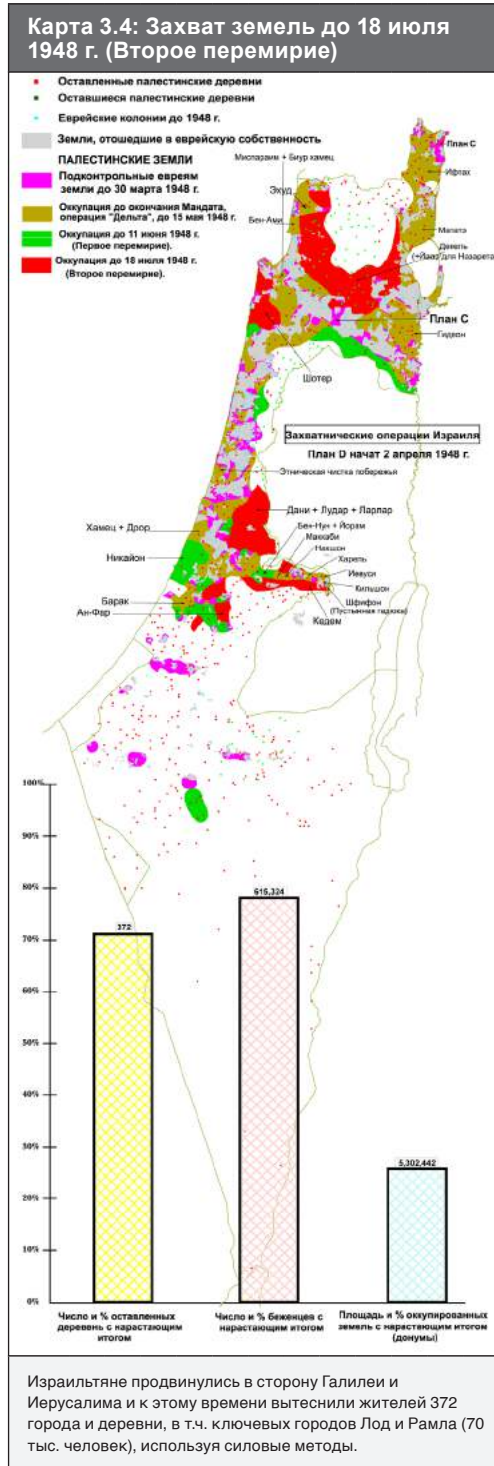
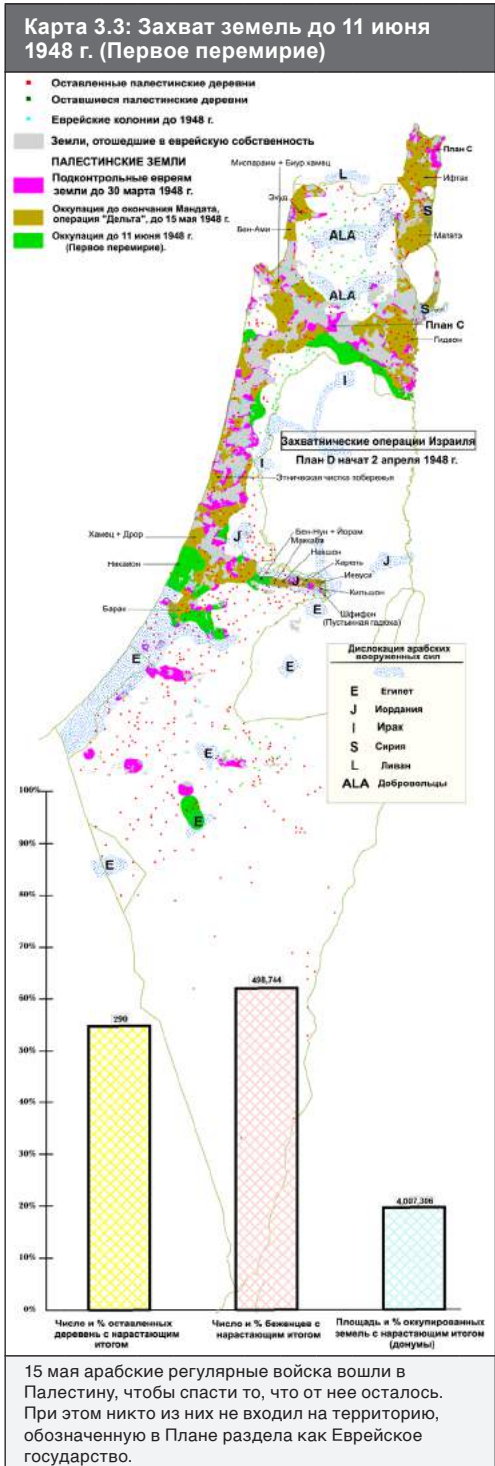
263 Дейр Ясин: самая кровавая резня. Более 110 мужчин, женщин и детей безжалостно убиты или истерзаны в каждом доме в течение суток. Проходили парады и казни пленных, изнасилования и грабежи. См. Таблицу 3.2.

264 В Абу-Шуше боевиками пехотной бригады Гиваты убиты 70 мирных жителей. В докладе Международному комитету Красного Креста отмечалось, что "евреи совершали варварские действия", включая изнасилования. См. Таблицу 3.2 и Morris, *сноска* выше 242, стр. 257.

Таблица 3.1 Захватнические операции Израиля

№ п/п	Название операции	Обозначение	Дата	Описание
1	Далет (Генеральный план)	d	2 апреля 1948 г.	Захват арабских земель до окончания британского Мандата и в последующем.
2	Зарзир	zr	Январь 1948 г.	Убийства политических верхов и лидеров ополчения.
3	Нахшон	nn	2-20 апреля 1948 г.	Планомерное завоевание и зачистка Хаганой Иерусалимского коридора . План вступил в силу с момента безоговорочной оккупации Аль-Кастеля, после чего был отдан приказ о захвате трех арабских деревень у западного подхода к Иерусалимскому коридору - Дейр-Мухейсин, Хульда и Сейдин, а затем - приказ о взятии под контроль деревень от Иерусалима до Баб-эль-Вада [Шаар-Хагай] с последующим захватом Калунии и подрывом арабских баз Аль-Кубейб, Акир, Бидду, Бейт-Сурик, Бейт-Икса, Бейт-Махсир, Суба, Рамла, Саджад и Сарис.
4	Ифтах	yh	15 апреля -15 мая 1948 г.	Завоевание Восточной Галилеи, включая Цфат. Целью было обозначено "установление контроля над районом еврейской колонии Тель-Хай" и его укрепление для подготовки к вторжению извне. Также была разрушена деревня Завия и сожжены деревни на озере Хула.
5	Миспараим (Ножницы)	ms	21 апреля 1948 г.	Атака на позиции ополченцев с рваных флангов и нейтрализация сил иррегулярных формирований; цель - нанесение ущерба и шокирование, нежели завоевание.
6	Иевуси	ys	22-24 апреля 1948 г.	Завоевание и разрушение деревень Шейх-Джаррах и Шуфат: квартала на севере Иерусалима и деревни-спутника к северу от него. Приказ был дополнен требованием взять Наби Самуиль, разрушить Шуфат и деревню Бейт Икса, а также, возможно, Бейт-Ханиш.
7	"Биур хамец (Ликвидация хамца)"	bc	24-30 апреля 1948 г.	Цель - "разбить противника в Хайфе" путем одновременного наступления с нескольких направлений, открыть коммуникации к нижней части города [т.е. Деловому центру города и порту] и установить контроль над Вади Рушмия, чтобы обеспечить связь между Хайфой и севером.
8	Хамец (Зачистка)	ch	25-30 апреля 1948 г.	Захват крупных палестинских деревень, расположенных по обе стороны железнодорожной ветки, связывавшей Яффо с арабскими районами. Захвачены Сахия, Аль-Хайрия, Салама, Кафр-Ана и Аль-Аббасия на севере и Язур, Байт-Даян и Аль-Сафирия на юге.
9	Эхуд	ed	Конец апреля 1948 г.	Задачей было нападение на деревни Кабри, Нахр, Басса и Зиб; уничтожение оборонных сил и мужского населения, разрушение имущества. Это послужило основой для боевого приказа Бен-Ами.
10	Харель	hr	Апрель-май 1948 г.	Целью было утвердить и расширить небольшой коридор, удерживаемый евреями, и вырвать из-под арабского контроля новые районы в Иерусалиме и его окрестностях.
11	Мататэ (Метла)	mt	4 мая 1948 г.	Целью было: (1) уничтожить арабские базы, (2) разрушить пункты сбора арабских регулярных войск (после 15 мая) с востока и (3) присоединить нижнюю и верхнюю Галилею к относительно широкой и безопасной полосе неразделимой еврейской территории. Нападению подверглись деревни Зангария и Табига, а также "Араб аль-Шамалина".
12	Барак (Молния)	bk	9 мая -12 мая 1948 г.	Нападением подверглись деревни Башшайт и Бейт-Дарас, Батани аль-Шарки, соседние Батани аль-Гарби, Савафир Шамалия, Наби Рубин, Барка. Жители деревень Ибдис, Джулис и Бейт-Аффа были изгнаны.
13	Гидеон	gn	10-15 мая 1948 г.	Очистка Бейсанской долины силами бригады "Голани" из состава Хаганы. Захвачены Фарвана, Аль-Ашрафия, Байсан, Ас-Сахина, Хирбет ат-Така, Хирбет Умм-Сабуна.
14	Маккаби	mc	13 мая 1948 г.	Это второй этап операции Барак. Завоеваны Абу-Шуша (юго-восток от Рамлы), аль-Кубаб (северо-запад от Латруна) и Мугар (юго-запад от Акира).
15	Дрор	dr	13 мая 1948 г.	Захват Яффы силами Эцель.
16	Бен-Ами	ba	13-22 мая 1948 г.	"Систематический захват Западной Галилеи и Акко" в два этапа: Этап 1: Захват и разрушение основных населенных пунктов - Аль-Басса, Аль-Зиб и Аль-Сумейрия. Этап 2: Завоевание, убийство взрослых мужчин, разрушение и сожжение деревень Кабри, Нахар и Умм аль-Фарадж, аль-Телл и аль-Габисия.
17	Кильшон (Трезубец)	qn	14 мая 1948 г.	Против арабского населения Западного Иерусалима, за пределами Старого города (операция прошла успешно).
18	Шиффон (Пустынная гадюка)	sn	14-Мая-48	Против Иерусалима, Старого города (поражение)
19	Бен-Нун	bn	16-30 мая 1948 г.	Цель - оккупация Аль-Латруна. Создана альтернативная линия снабжения Иерусалима в обход Аль-Латруна. Захвачены Байт-Джиз и Байт-Сусин
20	Йорам	ym	8-9 июня 1948 г.	Нападение на Аль-Латрун с юго-востока с захватом 2 деревень, имевших к нему выход.
21	Лар-Лар	ll	26 июня 1948 г.	Подготовка к операции Дани
22	Лудар	lr	26 июня 1948 г.	Подготовка к операции Дани
23	Ан-Фар (Анти-Фарук)	af	7 июля 1948 г.	Ликвидация арабских деревень в районе [Аджур - Телль ас-Сафи - Мадждаль], атака египетской армии к югу от Реховота
24	Декель (Пальма)	dk	8 июля 1948 г.	Продвинувшись на восток из района Акко-Нахария в горную местность Западной Галилеи, вооруженные силы захватили Амку, Кувейкат, Кафр-Ясиф, Абу Синан, Джулис, Аль Макр и последующие деревни к югу - Ибилин и Шфарам. На втором этапе были полностью зачищены Муджейдил, Малул, ар-Рувейс и Дамун, а затем и Саффурия.
25	Дани	dn	9-18 июля 1948 г.	Приказ предусматривал полное открытие и удержание дороги Тель-Авив - Иерусалим и оттеснение арабского легиона из окрестностей Тель-Авива путем захвата городов Лод и Рамла, а затем Латруна и Рамаллы.
26	Берош	bh	8-18 июля 1948 г.	Нанесен удар из Аль-Дирдары по сирийскому плацдарму на сирийской границе.
27	Кедем	qd	17 июля 1948 г.	Против Старого Иерусалима
28	Шотэр (Полицейский)	st	24-26 июля 1948 г.	Завоевание "Малого треугольника" - установление контроля над прибрежной дорогой между Зихрон Яаковом и Хайфой и уничтожение всех вражеских сил в этом районе.
29	Йаар (Лес)	yr	Июль 1948 г.	Захват Назарета и соседних деревень.
30	Никайон (Чистка)	rk	24-28 августа 1948 г.	Зачищены территории между Вади Сукрир, Вади Рубин, побережьем Средиземного моря и железнодорожными путями между Ашдомом (Исдуд) и Йибной.
31	Шикмона	sa	Июль 1948 г.	После начала Второго перемирия: разрушение нескольких зданий в Хайфе для обеспечения удобного и безопасного маршрута между Хадар Хакармель и промышленной частью Хайфы и северными пригородами, чтобы обезопасить путь к гавани и сократить численность караульной службы в городе.
32	Йоав (Десять казней)	yv	15 окт. - 9 ноя. 1948 г.	Завоевание прибрежной полосы, включая небольшие города Исдуд, Хамама и Аль-Мадждаль, Беэр-Шева, Бейт-Джибрин в предгорьях Хеврона, Аджур и малые деревни типа Бейт-Тима, Каукаба, Барбара, Хирбия, Аль-Кубейба и Давайма.
33	Ха-Хар	ha	19-24 октября 1948 г.	Захвачены Дейр-Абан, Бейт-Итаб, Суфла, Бейт-Джамал, Бейт-Наттиф, Закария и Бурейдж.
34	Йекев	yk	19-22 октября 1948 г.	Захвачены Дейр-Абан, Бейт-Итаб, Суфла, Бейт-Джамал, Бейт-Наттиф, Закария и Бурейдж.
35	Хирам	hm	28 октября - ноябрь 1948 г.	Приказ гласил: "Уничтожить противника в центре Галилеи, занять всю Галилею и создать оборонительную линию на северной границе страны". Была завоевана Верхняя Галилея, удерживаемая Кавуджи, ограниченная деревнями Янух и Маджд аль-Курум на западе, Эйлабун, Дейр-Ханна и Сахнин на юге, Фаррадия, Каддита, Альма и аль-Маликия на востоке, а также ливанской границей на севере.
36	Ассаф (часть операции Хорев)	as	5-6 декабря 1948 г.	Попытка уничтожить египетскую армию в полосе и захватить этот район не удалась.
37	Магрфа (Грабли)	mf	21 декабря 1948 г.	Прочесывание 25 "покинутых деревень" вдоль ливанской границы (Икрит, Тарбиха, Сурух, Наби Рубин, Фассута) и остальных поселений в глубине Западной Галилеи (Габисия, Кувейкат, Амка, Бирва, Шааб, Меар и др.) на случай возвращения беженцев ("лазутчиков").
38	Хорев	hv	"22 декабря 1948 г. - 6 января 1949 г."	Египетская армия была вытеснена из Западного Негева и взята в кольцо на большей части территории сектора Газа. Операция предусматривала ввод бронетанковых колонн ЦАХАЛ глубоко на Синайский полуостров, но имела лишь частичный успех.
39	Увда	uv	Март 1949 г.	Оккупация центральной и южной части Негева вплоть до залива Акаба у Умм-Рашраша, изгнание всех бедуинов.
	Первое перемирие		11 июня - 8 июля 1948 г.	
	Второе перемирие		18 июля - 15 октября 1948 г.	
	Соглашение о перемирии с Египтом		24 февраля 1949 г.	
	Соглашение о перемирии с Ливаном		23 марта 1949 г.	
	Соглашение о перемирии с Иорданией		23 апреля 1949 г.	
	Соглашение о перемирии с Сирией		20 июля 1949 г.	

Источники: Walid Khalidi (ed.), "All that Remains, the Palestinian Villages Occupied and Depopulated by Israel in 1948", Институт pextybz Палестины, Вашингтон, округ Колумбия, 1992 г.; Benny Morris, "The Birth of the Palestinian Refugee Problem 1947-1949 Revisited", Издательство Кембриджского университета, Кембридж, Нью-Йорк, Сидней, 2004 г.



войсками в Иерусалиме и его окрестностях. Они неоднократно атаковали город и близлежащие деревни, но не смогли достичь своих целей, в конце концов захватив западный Иерусалим и девять деревень к западу от него, включая Дейр-Яссин. На южных подступах к Тель-Авиву сионистские войска укрепили свои позиции в южной части Палестины, почти полностью населенной арабами. Они захватили 9 деревень и совершили как минимум два массовых убийства - в Байт-Дарасе и Бурайре.²⁶⁵

Хорошо вооруженные и опытные израильские войска значительно превосходили по численности защитников из числа гражданского населения Палестины, имевших слабую и разрозненную оборону. Таким образом, разбросанные еврейские колонии соединялись в пояс, простирающийся зигзагом вдоль прибрежной полосы, затем вдоль Изреельской долины (Мардж ибн Амар) и западного берега реки Иордан, контролируя ключевые водные ресурсы Палестины. В результате этого военного захвата было опустошено около 220 палестинских

городов и деревень. Они включали значимые торговые, административные и культурные центры палестинской жизни, такие как Хайфа, Яффа, Цфат, Тверия, Бейсан, а также западную часть Иерусалима. Численность населения обезлюдевших палестинских деревень и городов на тот момент превышала 440.000 человек, что составляло 55% от общего числа беженцев. Таким образом, больше половины беженцев остались без крова, находясь при этом под руководством и протекторатом британских мандатных сил, что шло вразрез с британскими обязательствами по Мандату, не говоря уже об условиях Гаагской конвенции 1907 года. Это означает, что представители британского Мандата несут ответственность за военные преступления, совершенные сионистскими войсками.

К середине мая 1948 года войска сионистов не только изгнали палестинских жителей 220 деревень, но и захватили примерно 3500 км² земли, что составляет 13% Палестины и на 2000 км² превышает площадь ранее удерживаемых ими земель. Эта

территория была самой богатой и плодородной частью Палестины. Она, очевидно, была и самой густонаселенной. Институты догосударственного периода, созданные сионистами в первое десятилетие британского Мандата, теперь имели целостную, постоянно охраняемую территорию. 14 мая 1948 года Давид Бен-Гурион, ставший Премьер-министром нового Еврейского государства, провозгласил независимость Государства Израиль. Традиционная идеологическая концепция сионистов изображала Израиль в этот период как небольшую осажденную общину, защищающуюся от "вторжения арабских сил" со значительным численным превосходством. Историческими данными эта концепция не подтверждается.²⁶⁶

Сообщения о массовых перемещениях и изгнаниях, расправах и захвате главных городов Палестины взбудоражили арабскую общественность. Демонстрации и протесты прокатились по арабским столицам всего региона. Правительства арабских стран были не готовы к урегулированию ситуации.

265 В Байт-Дарасе убито и ранено около 100 мирных жителей по приказу "разрушить... и сжечь деревню дотла". См. Таблицу 3.2 и Morris, сноска выше 242, стр. 256.

266 В конце 1980-х годов ряд израильских ученых начали признавать ошибочность официальной позиции Израиля. См., Morris, сноска выше 242; Parre, сноска выше 254; Flapan, сноска выше 34, стр.

189; и, Norman G. Finkelstein, *Image and Reality of the Israel-Palestine Conflict*. Лондон: Verso 1995.

Некоторые из них лишь недавно обрели номинальную свободу от бремени в виде англо-французского господства, но ответные меры должны были быть приняты. Британская дипломатическая переписка этого периода ясно показывает, что крупные державы были убеждены в победе сионистов при любом раскладе арабских сил.²⁶⁷ Этот факт признали даже арабские военные консультанты Лиги арабских государств, которая, как предполагали палестинцы осажденных деревень, должна была обеспечить им поддержку и защиту.

15 мая в Палестину вошла часть египетской армии, двумя днями ранее направив соответствующее предупреждение. Ливанские боевые единицы были настолько малочисленными, что их вхождение на территорию страны едва ли могло на что-то повлиять. Отряды сирийской армии вошли в Палестину в южном, а затем в северном направлении относительно Тивериадского озера. По приказу короля Абдаллы, при попустительстве Великобритания, Арабский легион (позднее Регулярная Армия Иордании) вступил в Палестину с намерением аннексировать как можно большую территорию страны, оставив остальное евреям в соответствии с секретным соглашением.²⁶⁸ Подразделения “хашимитской” армии Ирака вошли в страну в поддержку “хашимитского” короля Абдаллы, но затем были отозваны. Никто из этих арабских формирований не имел намерений переступить границы Арабского государства по Плану раздела. Их численность и уровень подготовки были куда ниже, чем требовалось для выполнения поставленной задачи. За 27 дней боевых действий, с 15 мая по 11 июня, когда было объявлено Первое Перемирие, эти арабские силы едва ли добились хоть каких-то успехов. См. **Карту 3.3.**

На начальном и последующих этапах войны арабские регулярные войска имели превосходство в численности. Например, ливанские силы, численностью от 700 до 1000 человек, никак не могли повлиять на ход военных действий. Они даже уступили израильским войскам десяток ливанских деревень. Сирийские войска (около 2000 человек) попытались захватить два израильских поселения к югу от Тверии, потерпев поражение. На защиту деревень прибыли без приказаний (маско awamer) хорошо обученные иракские войска, численность которых изначально составляла 2500 человек и впоследствии увеличилась. Они смогли отразить атаки Израиля на Дженин, но потеряли деревни в окрестности. Впоследствии иракские войска были выведены по запросу Трансиордании. Хорошо подготовленный и вооруженный Арабский легион максимальной численностью 4500 человек под руководством британских офицеров удерживал оборону в Старом городе Иерусалима. Вместе с палестинскими и другими добровольцами, Арабский легион разрушил четыре поселения области Гуш-Эцион к югу от Иерусалима, расположенных на территории, отведенной Арабскому государству.

Главный удар противника после событий 15 мая приняли на себя египетские войска. Изначально их численность составляла 2800 человек, но впоследствии резко выросла до 9292 человек. В октябре численность вооруженных сил увеличилась до 28.500 человек; к ним примкнули 1109 саудитов, 1675 суданцев и 4410 добровольцев, в основном палестинского происхождения.²⁶⁹ Эта армия, состоявшая из 35.662 человек под единым командованием, была, безусловно, самой крупной арабской группировкой. Ее задачей была защита обширной арабской территории, превышающей половину Палестины, с очень малочисленными еврейскими поселениями. Как и другие арабские формирования, она ни разу не пыталась переступить границы провозглашенного Еврейского государства. Однако под неумелым руководством генерала Муави египетские войска потеряли всю эту территорию, за исключением крошечного сектора Газа, на котором оборону вел преемник Муави, Генерал Ахмед Фуад Садек.

Израильским войскам удалось захватить город Акко, а также 37 деревень в Галилее. Они совершили жестокую расправу в Аль-Хисасе, уже вторую за год, и еще одну - в Аль-Кабри.²⁷⁰ Еще одна кровавая бойня была учинена в Тантуре.²⁷¹ В Изреельской долине (Мардж ибн Амер) жители 21 деревни были отправлены в изгнание. Ни у данного региона, ни у Галилеи не было надежной защиты в виде вооруженных отрядов. На этом и последующих этапах Арабская Армия спасения показала себя не с лучшей стороны, а несколько недель спустя вообще бежала в Ливан под покровом темноты. На прибрежной полосе, к югу и востоку от Тель-Авива, израильские войска захватили и опустошили 14 деревень. В ходе операции Никайон (Чистка) жители девяти деревень на палестинском побережье к югу от Яффы вынужденно покинули свои жилища. Таким образом, огромная территория с центром в Тель-Авиве была “зачищена” от арабского присутствия. К востоку от этого региона лежали стратегически важные города-близнецы Лод и Рамла, которые, по Плану раздела ООН, относились к Арабскому государству.

Ожесточенное сопротивление жителей трех деревень к югу от Хайфы - Иджим, Джаба и Айн-Газаль, составляющих так называемый Иджимский треугольник, - помогло отразить попытки Израиля занять деревни и изгнать их жителей. Этот треугольник, блокируя перемещение евреев по главному пути Хайфа-Тель-Авив, имел для израильтян стратегическое значение. Вскоре жители деревни дорого заплатили за свой отказ сдаться и покинуть свои дома.

На этом этапе войны 1948 года ряды бездомных палестинцев пополнили 95.000 новых беженцев, проживавших в 91 деревне.

По мере развития военных действий летом 1948 года

израильские войска продолжали разрастаться. К августу численность израильских войск возросла до 74.450 человек. К октябрю, перед самым началом операции “Йоав”, численность израильских войск достигла 99.122 человек, а в начале 1949 года - 121.000 человек.²⁷² К тому времени израильская армия располагала надежным военно-морским флотом, мощной авиацией и тяжелым вооружением.

Первое перемирие было объявлено 11 июня 1948 г. Несмотря на затруднения, испытываемые израильской армией на этом этапе, сражения с арабскими группировками придали им сил и уверили Бен-Гуриона, что Израиль сможет превзойти любое сочетание арабских сил, а израильская армия способна на штурм и захват арабских столиц. Израильская сторона за время перемирия сумела серьезно довооружиться, а несколько недель спустя – пополнить арсенал ВВС самолетами, включая “Небесные замки”. Эти самолеты вывели боевые действия на новый уровень: бесприцельные авианалеты на поселения беженцев, каждый раз оставляя сотни жертв, разрушительным образом повлияли на физическое и психологическое состояние палестинских беженцев. Бен-Гурион, преисполненный смелости и сил, твердо решил переступить границы Плана раздела и занять территорию, соединяющую Тель-Авив с Иерусалимом, попутно расширив удерживаемое евреями палестинское побережье. Тем самым Израиль нарушил условия Первого перемирия.

В ходе операции Дани израильские войска захватили палестинские города Лод и Рамла, а также окрестные деревни. По прямому приказу Ицхака Рабина с согласия Бен-Гуриона они изгнали 60-70 тысяч жителей обоих городов и беженцев из близлежащих деревень.²⁷³ Те, кто пытался укрыться в мечети города Лод, были зверски убиты.²⁷⁴ Под прицелом автоматов, в священный месяц Рамадан, под палящим июльским солнцем жители изгонялись из города. Старики и дети, изнывая от жажды, замертво падали на обочинах дорог. Деньги и украшения отбирались израильскими солдатами. Некоторые солдаты срывали серьги у женщин и отрезали безымянные пальцы. Войска неспешно разграбили эти два города, погрузив на военные грузовики все движимое имущество из домов палестинцев, растащив все ценные вещи.²⁷⁵ ‘Марш смерти’ беженцев добрался до Рамаллы; деревни вокруг Иерусалима представляли собой жалкое зрелище. Ярость, гнев и проклятия беженцев звучали не только в адрес израильских преступников, но и генерала Глубба, главнокомандующего Арабского легиона, за то, что под покровом ночи, без предупреждения, он предательски вывел свои войска из Лода и Рамлы, а также короля Абдаллы за его тайный сговор с евреями о разделе Палестины между ними.²⁷⁶ На этом этапе в районах Яффы и Рамлы были опустошены тридцать четыре города и деревни.

267 Toye and Seay, том 1-2, сноска выше 41.

268 Общая информация о тайном сговоре между сионистами и королем Абдаллой представлена в источнике: Avi Shlaim, *Collusion across the Jordan: King Abdullah, the Zionist Movement, and the Partition of Palestine*. Нью-Йорк: Издательство Университета Колумбии, 1988.

269 Ibrahim Shakib, *Palestine War 1948, an Egyptian View*. [на арабском] Каир: Al Zahra Arab Information Co., 1986, стр. 335.

270 Приказы, отданные относительно деревень Кабри, Нахар и Умм аль-Фарадж и выполненные бригадой Кармель, заключались в “убийстве взрослых мужчин, разрушении и сжигании” деревень. См. Таблицу 3.2 и Morris, сноска выше 242, стр. 253.

271 Более 200 жителей были убиты в разных кварталах деревень. См. Таблицу 3.2 и Morris, сноска выше 242, стр. 247. См., в частности, Ilan, *The Tantura Case in Israel: The Katz Research and Trial*, Вашингтон, округ Колумбия: Журнал палестинских исследований, XXX, выпуск № 3, весна 2001, стр. 19-39.

272 Ben Gurion, сноска выше 244, стр. 778-782; Sanbar, сноска выше 244, стр. 147.

273 Shlaim, сноска выше 268, стр. 263 и 269. В своих мемуарах Рабин утверждал, что Бен-Гурион одним взмахом руки отдал приказ об изгнании жителей Лода и Рамлы. В более ранней редакции этот абзац был опущен, и вместо этой фразы Рабин указывал, что “применение оружия и предупредительных выстрелов, чтобы заставить жителей выйти на марш, было неизбежно”. Он лгал. В новой книге: Weber, Shaul, Rabin: *The Growth of a Leader*, Maariv books, 2009, [на иврите], текст “срочного” приказа об изгнании от 12 июля 1948 года гласил: “Жителей нужно быстро вывести из Лода, не тратя времени на их классификацию по возрасту. [Это подтверждается стандартным распоряжением о высылке: забирать в трудовые лагеря мужчин и отправлять женщин и детей в изгнание.] Их следует направить в сторону Бейт-Набалы... Выполнить немедленно. Ицхак Р.” Та же участь ждала Рамлу. Узнав, что представитель Красного Креста собирается посетить Рамлу, Рабин дал указание: “Вы должны эвакуировать всех беженцев к этому времени [до визита]”. По словам Вебера: “Такое оправдание массовых убийств явно не поддается разумному объяснению”. Цитаты и рецензия на книгу

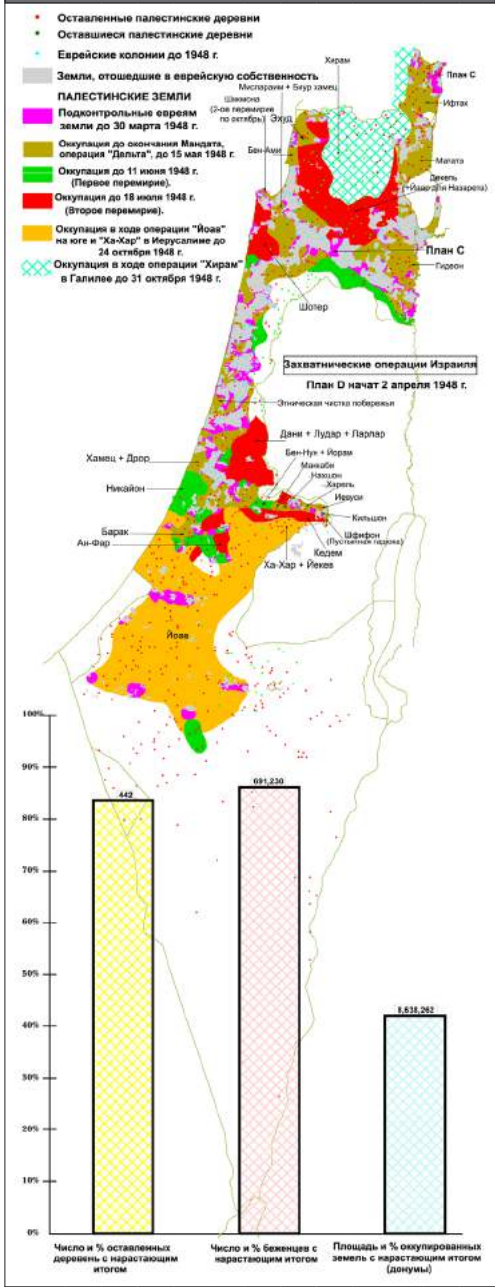
Вебера были приведены в материале: Tom Segev, *The Makings of History/ With the Wave of a Hand, Haaretz*, 27 ноября 2009 г.

274 На улицах расстреливали гражданских. Люди, укрывшиеся в мечети Дахмаш, погибли под ракетно-пулеметным огнем и взрывами. Более 250 человек были убиты. См. Таблицу 3.2 и Morris, сноска выше 242, стр. 428.

275 Ben Gurion, сноска выше 244, записи: 15, 20 июля, 11 ноября 1948 г.; Tom Segev, *1949: The First Israelis*. Нью-Йорк: Henry Holt and Co. 1998, стр. 68-74.

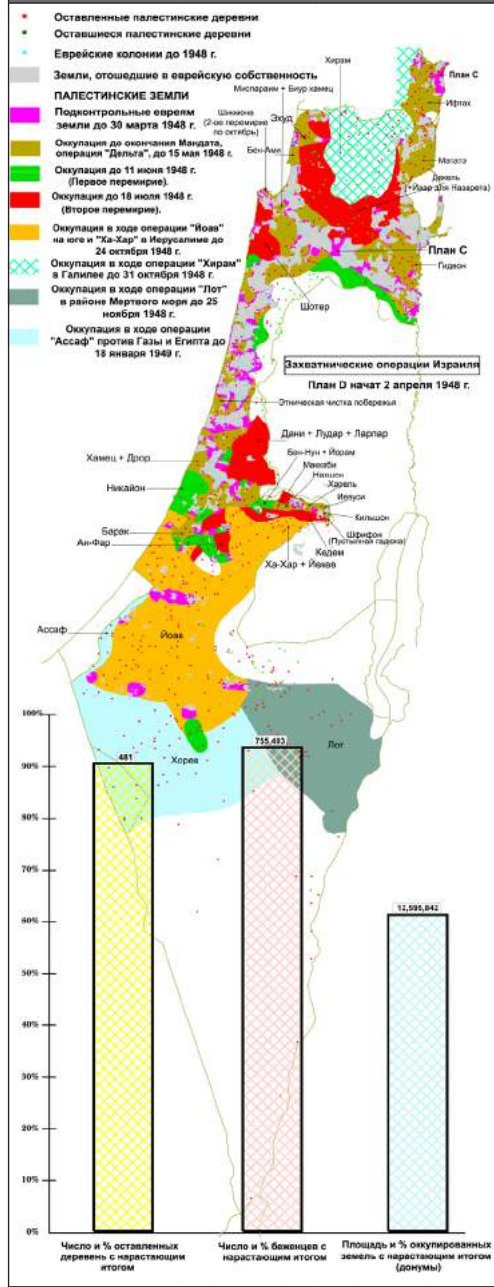
276 Подробное описание атак на Лод и Рамлу см. Aref al-'Aref, *The Disaster: Disaster of Bayt al-Maqdis and of Paradise Lost, 1947-1952*. В 6 томах. [На арабском] Sidon: al-Maktaba al-'Asriyya, 1956; Abdullah al-Tell, *The Palestine Disaster; Selections from Abdallah al-Tell, Commander in the Battle for Jerusalem*. [на арабском] Каир: Dar al-Huda, 1990; Shlaim, сноска выше 268; Benny Morris, *The Birth of the Palestinian Refugee Problem 1947-1949*. Кембридж: Издательство Кембриджского университета, 1987 г.; и Khalidi, сноска выше 240.

Карта 3.6: Захват земель до 31 октября 1948 г. (Хирам)



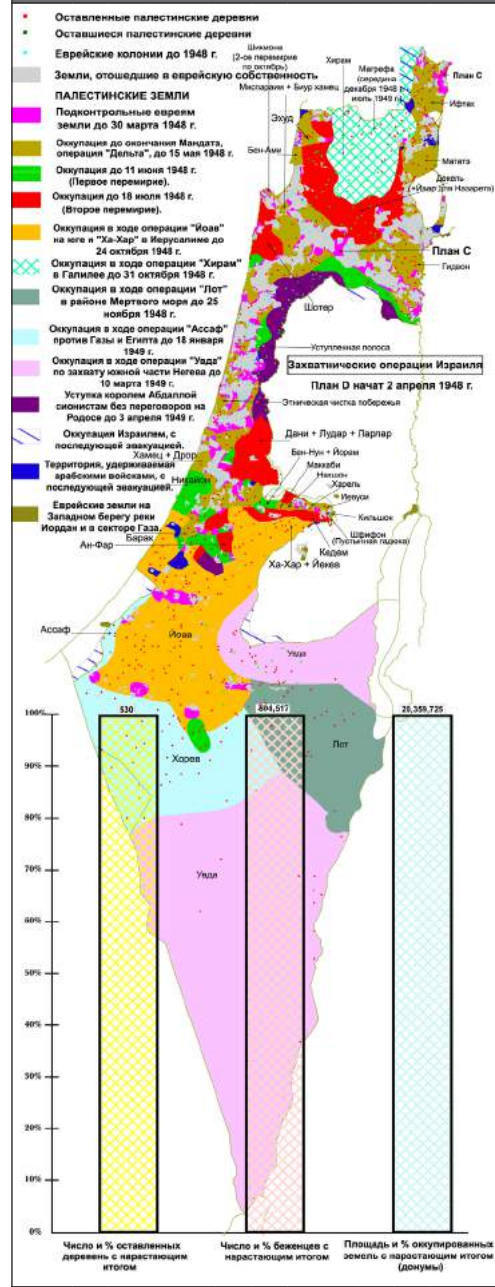
Израильяне повернули на север и заняли густонаселенную Галилею, а также десяток деревень в Ливане.

Карта 3.7: Захват земель до 18 января 1949 г.



Израильяне заняли дальнейшие территории на юге страны, напали на Египет (Синайский полуостров), но не смогли захватить сектор Газа. Этот этап завершился подписанием соглашения о перемирии с Египтом.

Карта 3.8: Захват земель до апреля 1949 г. (Завершающий этап)



Израильяне заняли Негев до залива Акаба без единого выстрела. Они также захватили большой сектор Западного берега, угрожая Иордании. Они расширили коридор до Иерусалима; этот коридор является частью арабского государства в Плана раздела. Они подписали соглашения о перемирии с Ливаном, Иорданией и Сирией. Таким образом, к окончанию войны 1948 г. 78% палестинской земли оказались в руках Израиля, из которых 24% находились за пределами Плана раздела. Оккупированная территория в 14 раз превышает площадь еврейских земель в конце Мандата и в 45 раз - площадь еврейских владений в начале Мандата.

Захватнические действия Израиля распространились и на деревни к западу от Иерусалима, расширяя коридор Иерусалим-Тель-Авив, хотя в районе Латрун по-прежнему держал отчаянную оборону Арабский легион. Пятнадцать деревень Иерусалима были разгромлены, а их население отправлено в изгнание. Непосредственно к югу от них были оставлены жителями еще 15 деревень. Вся прибрежная полоса между Хайфой и Тель-Авивом окончательно перешла в руки евреев. Вся западная Галилея и часть побережья также были захвачены. Назарет пал, но его жители избежали изгнания благодаря отказу командующего израильской бригадой Дункельмана, еврея канадского происхождения, выполнять приказ Бен-Гуриона о выселении.

Этот этап, известный как "Десять дней боев" (8-18 июля), завершился Вторым Перемирием. См. Карту 3.4 На этом этапе палестинцы потеряли 82 города и деревни, а 116.580 человек лишились крова. Повсюду совершались кровавые боины. Помимо резни в мечети города Лод, убийства происходили в аль-Тире и Казазе.²⁷⁷ В аль-Тире старых и немощных

мужчин и женщин сжигали заживо, обливая их бензином. Израильские войска захватили еще 1.300 км2. За исключением Иджимского треугольника, все завоеванные земли лежали ЗА обозначенными в Плана раздела границами Еврейского государства. Эта концепция станет лейтмотивом на всех последующих этапах войны.

После объявления Второго Перемирия посредник ООН, граф Фольке Бернадот, со всем усердием приступил к восстановлению мира в Палестине в соответствии с указаниями ООН. Его тревожили два вопроса: во-первых, огромное количество беженцев и оставленных деревень; и, во-вторых, План раздела, который он считал невыполнимым. Необходимо было новое, не принудительное и приемлемое обеими сторонами, решение. Бернадот был категоричен в том, что беженцы должны иметь возможность вернуться домой, если они того пожелают. Бернадот был человеком сильных гуманистических убеждений, бывшим Вице-председателем шведского отделения Красного Креста и дворянином, который помог многим евреям бежать из нацистской Германии.

"Отказ невинным жертвам конфликта в праве возвращения в свои дома стал бы преступлением против принципов элементарной справедливости", - заявил Бернадот в ООН, - "в то время как еврейские иммигранты хлынут в Палестину и, по меньшей мере, создадут угрозу неизбежного вытеснения арабских беженцев, которые веками укоренились на этой земле".²⁷⁸ Его рекомендации о праве беженцев на возвращение легли в основу Резолюции Генеральной Ассамблеи 194 (III), подтверждающей право беженцев на репатриацию и получение компенсации. В последующем эта резолюция ежегодно ратифицировалась Организацией Объединенных Наций.

В качестве решения Палестинского вопроса в целом Бернадот рекомендовал установить новые границы для Еврейского государства на прибрежной равнине

277 В Аль-Тире от 30 до 50 пожилых жителей деревни были сожжены

заживо. См. Таблицу 3.2.

278 Документ ООН A/648, 1948.

и в Галилее. Остальная часть страны стала бы Арабским государством на территории Палестины. Заключительный доклад Бернадота "Отчет о ходе работы Посредника ООН по Палестине"²⁷⁹, был представлен в ООН 16 сентября 1948 года. Руководству Израиля уже были известны взгляды и рекомендации Бернадота. На следующий день в Иерусалиме, примерно в 17 часов, при выполнении своей миротворческой миссии Бернадот был убит еврейскими террористами (Бандой Штерна).²⁸⁰

Израильские войска, в уверенности невмешательства других арабских сил, решили атаковать вооруженные силы Египта и оккупировать южную половину Палестины. Сославшись на препятствие снабжению нескольких еврейских колоний в Негеве в виде египтян, израильские войска прошли по ключевому маршруту Мадждал - Бейт Джибрин, захватив 2500 км², включая важнейший город Беэр-Шева, в намерении занять Газу. Жители сорока пяти деревень, в основном из южного района Иерусалима, северной части Беэр-Шевы и западной части Хеврона, отправились в изгнание. Операция Йоав имела большой успех с точки зрения захваченных земель. В военном отношении она не встретила особого сопротивления. Командующий египетскими войсками генерал Муави был снят со своей должности, и на смену ему пришел командующий более жесткой политики. Таким образом, израильские войска добились значительных успехов. См. **Карту 3.5**.

Укрепив позиции на южном фронте, израильские войска переключились на незапятнанную часть Галилеи, которая по Плану раздела должна была стать частью Арабского государства. В ходе операции Хирам, продолжавшейся несколько дней с конца октября до начала ноября 1948 года, израильские войска охватили Галилею, заняв около 1650 км² одной из самых густонаселенных и плодородных частей Палестины. В Галилее было отмечено самое большое число массовых убийств, совершенных для принуждения жителей покинуть свои жилища. (См. **Таблицу 3.2** Военные преступления)

Изгнание, как и в других местах, происходило по единой схеме. Израильские войска нападали на деревню и окружали ее с трех сторон, оставляя четвертую сторону открытой. С капитуляцией деревни - добровольной или вынужденной, с заключением мирного соглашения с сионистами или без него, - всех мужчин деревни собирали в одном месте, а женщин и детей - в другом. Отдельных молодых людей убивали небольшими группами от 20 до 200 человек; иногда последняя группа привлекалась к захоронению предыдущей. В ходе операции Хирам оставшиеся трудоспособные мужчины были сосланы в трудовые лагеря.²⁸¹ Женщины, дети и старики были изгнаны, в данном случае в Ливан. Израильские солдаты отбирали у изгоняемых жителей все деньги и ценности.

В Галилее было огромное количество древних деревень, и жителям нелегко давалось расставание со своими домами. Многие прятались за скалами в горной местности или возвращались спустя несколько дней или месяцев. Тех, кто возвращался, расстреливали на месте.²⁸² Израиль рассматривал возвращенцев как "лазутчиков". По всей стране беженцы пытались вернуться в свои дома после окончания боевых действий, но это явление, обычное

в случае вынужденного выселения, было особенно распространено в Галилее - настолько, что на период с декабря 1948 года по июль 1949 года израильские войска запустили специальную операцию, известную как Операция Магреха (Грабли), чтобы выслеживать и убивать тех, кто решил вернуться. Операция Хирам распространилась за пределы Палестины, охватив десяток ливанских деревень. См. **Карту 3.6**. Это нарушило суверенитет Ливана и условия Плана раздела, согласно которому Галилея должна была стать частью Арабского государства.

Поскольку египетские войска были разбиты, арабские силы на других фронтах бездействовали или были неэффективны, а возглавляемый британцами Арабский легион уже согласовал план по разделу Палестины между Трансиорданией и сионистами, войска Израиля могли свободно перемещаться по всей Палестине. Во время операции Лот они без сопротивления заняли большой регион вблизи Мертвого моря. На юге страны продолжалась операция Йоаф. В ходе операции Ассаф израильские войска попытались разделить сектор Газы, с населением, разросшимся почти до 300.000 человек за счет притока порядка 200.000 беженцев из южных деревень Палестины. Беженцы укрывались под деревьями, в потрепанных палатках, в школах, мечетях и больницах. Нападение на Газу, вероятно, привело бы к массовому убийству многих тысяч невинных гражданских лиц. Ахмед Фуад Садек, новый командующий египетской армии, отказался выполнить приказ своего Генерального штаба отступить и сдаться, заявив: "Моя воинская честь не позволяет мне бросить 200.000 женщин, детей и стариков на заклятие, как цыплят". При содействии добровольцев из ассоциации "Братья-мусульмане", его войска оказали ожесточенное сопротивление, разгромив израильские силы в решающем сражении у аль-Шейх Хамуда в Битве за Высоту 86. В результате сектор Газы, перенаселенный беженцами, был спасен.

В ходе операции Хорев израильские войска захватили большую часть района Беэр-Шевы до Аслуджа и Ауджи, проникли вглубь Синайского полуострова (Египет) и поставили под удар главный город Синая - Эль-Ариш. В конфликт вмешалась Британия, защищая свои интересы в Египте, и Израиль был вынужден отступить обратно в Палестину. См. **Карту 3.7**.

Вскоре после этого было подписано Соглашение о перемирии с Египтом. Но не успели еще высохнуть чернила на соглашении, как Израиль направил две колонны войск, одну по центру Негева, а другую - к границе с Иорданией западнее Вадияль-Араба. Обе колонны достигли Умм-Рашраша, расположенного на берегу Залива Акаба. Они водрузили израильский флаг и омыли ноги в водах Красного моря. Израильские войска оккупировали более 7.000 км² без единого выстрела. Иорданский блокпост оповестил Генерала Глабба о продвижении израильских колонн. Глабб приказал эвакуировать города Рас эль-Накб и Умм-Рашраш.²⁸³ Египтяне даже не подозревали об этом продвижении. Попытавшись связаться с эль-Ариш, их сержант на блокпосте возле Умм-Рашраша обнаружил, что израильские войска перерезали провод.

Король Абдалла тем временем вел переговоры

с Израилем, который был крайне настойчив в требовании уступить большую территорию в центральной части Палестины. После длительных переговоров король уступил, подписав Соглашение о перемирии. Ливан с готовностью подписал соглашение о перемирии, а Сирия вступила в тяжелые переговоры под руководством Исполняющего обязанности Посредника ООН д-ра Ральфа Банча, которые продолжались четыре месяца, но в конце концов завершились подписанием Соглашения. (См. **Соглашения о перемирии**, Раздел 3.2)

Таким образом, Израилю удалось выиграть сражение, практически не встретив сопротивления, и изгнать жителей из 530 городов и крупных деревень (помимо 145 более мелких деревень), тем самым оставив беженцами 805.000 человек. Их завоевательные походы охватили территорию около 20.350 км², составляющую 77% Палестины, что на 19.000 км² превышает площадь их владений в период британского Мандата, а еще 24% страны были захвачены за границами Плана раздела. См. **Карту 3.8**. Триста пятьдесят шесть случаев массовых убийств, зверств, разрушений имущества и домов, грабежей и мародерства были зарегистрированы до 1956 года. См. **Таблицу 3.2**. Только в период с 1947 по 1956 год израильские войска совершили более 100 кровавых расправ и зверств. Около половины из них были совершены в 51 галилейской деревне. Две трети преступлений произошли до 15 мая, то есть в период британского Мандата, до создания Израиля и до прихода арабской армии для спасения палестинцев.

В результате опустошения многих городов и деревень и захвата обширных территорий страны Палестина стала практическим воплощением извечного сионистского мифа: "Палестина - страна без народа".²⁸⁴

3.2

Соглашения о перемирии устанавливали линию прекращения огня, разделяющую враждующие стороны в день подписания каждого соответствующего соглашения. По сути, линии перемирия отражали степень продвижения израильтян в арабскую Палестину и масштаб отступления арабских войск. Тем не менее, линии перемирия между Египтом, Иорданией, Сирией, Ливаном и Израилем формально носили временный характер. По тексту каждого соглашения,

Подчеркивается, что целью Соглашения не является установление, признание, укрепление, ослабление или аннулирование каким-либо образом территориальных, наследуемых или иных прав, претензий или интересов, которые могут быть заявлены любой из Сторон в Палестине или любой ее части или населенном пункте по настоящему Соглашению, независимо от того, вытекают ли заявленные права, претензии или интересы из резолюций Совета Безопасности, включая резолюцию Совета Безопасности от 4 ноября 1948 года и Меморандум от 13 ноября 1948 года о ее исполнении, или из любого другого источника.

279 Официальные отчеты Генеральной Ассамблеи ООН, 3-я сессия, Приложение № 11.

280 Заявление начальника штаба и его последний отчет см. в статье "Гибель Миротворца". Бейрут: Институт изучения Палестины, 1968. Об истории и предпосылках покушения см. Kati Marton, *A Death in Jerusalem*. Нью-Йорк: Arcade Publishing, 1996; и,

Amitzur Ilan, *Bernadotte in Palestine, 1948*. Оксфорд: MacMillan, 1989. Подготовка убийства описана в ситочнике: Joseph Heller, *The Stern Gang: Ideology, Politics and Terror, 1940-1949*. Лондон: Frank Cass, 1995.

281 Отчеты Международного Комитета Красного Креста G59/II GC-G3/82 от 12 ноября 1948 г. и 6 февраля 1949 г.

282 О депопуляции Галилеи см. Nafez Nazza, *The Palestinian Exodus from Galilee, 1948*. Бейрут: Институт изучения Палестины, 1978 г.

283 Shlaim, *сноска* выше 268, стр. 402.

284 Nur Masalha, *The Politics of Denial: Israel and the Palestinian Refugee Problem*. Лондон: Pluto Press, 2003, стр. 9.

Таблица 3.2 Военные преступления (Бесчинства, Массовые убийства, Разрушения, Мародерство и Хищения) 1947-1956 гг.

№ п/п	Деревня/ Место	Дата события	Участники ЦАХАЛ/ЕНФ/Другие	Комментарии	Объединенный код	Обозначение
1	Иерусалим	22-Jul-46	Хагана и Пальмах	Злоумышленники, переодетые в униформу обслуживающего персонала, взорвали отель Царь Давид, убив 92 человека, среди которых было 16 британцев, 1 араб и остальные евреи, и ранив 58 человек.	2,4	UNITY p.2 PPR p.300
2	Фаджа	20-May-47	Пальмах	Взорвана 1 кофейня.	4	M-BR p.342
3	Яффа, сад Абу-Лабан (за пределами Тель-Авива)	Aug-47	Хагана	Взорван 1 дом, предположительно, штаб-квартира арабского сообщества.	4	M-BR p.342
4	Иерусалим	01-Дец-47	Эцель	Разграблены арабские лавки, Еврейская толпа подожгла кинотеатр "Рекс" и прилегающие к нему дома.	3,4	M-BR p.119
5	Яффа, Абу Кабир	02-Дец-47	Бригада "Кирьяти" из личного состава Хаганы	Взорван дом.	4	M-BR p.110
6	Иерусалим	04-Дец-47	Толпа евреев	Поджоги арабских магазинов.	4	M-BR p.119
7	Яффа, Абу Кабир	06-Дец-47	Эцель	Поджог нескольких зданий, 2 человека убиты.	2,4	"M-BR p.110 Ben p.102"
8	Каратия	09-Дец-47	Бригада Гивати	Взорван 1 дом.	4	M-BR p.343
9	Дорога Калькилья-Рас аль-Эйн-аль-Тира-Вильгельма-Яхудия	09-Дец-47	Хагана	В засаду попали 2 автомобиля, находившиеся внутри арабы сгорели заживо.	2	M-BR p.72
10	Лод	10-Дец-47	Хагана	Уничтожено 15 автомобилей, в т.ч. 2 автобуса; 2 озрачника убиты.	2,4	M-BR p.424
11	Хайфа, жилой район Вади Рушмия	11-Дец-47	Хагана	Взорван 1 дом.	4	M-BR p.343
12	Балад аль-Шейх	12-Дец-47	Хагана	Убито 6 арабов.	2	M-BR p.100, также SAJ p. 105.
13	Хайфа	12-Дец-47	Хагана	Нападение на автобус.	9	M-BR p.75
14	Тира, Хайфа	12-Дец-47	Эцель	Убито 13 человек, включая детей и пожилых, 10 ранены, 1 дом разрушен	2,4	Khalidi p.196, также SAJ p. 105.
15	Аббасия (Иехудия)	13-Дец-47		Убито 7 мирных арабов.	2	"interx-me.com Khalidi p.232. SAJ p 105."
16	Хисас в Галилейском переве	18-Дец-47	Пальмах	Убито 12 человек - 7 мужчин, 1 женщина и 4 ребенка, ранено 5 арабов, в основном женщины и дети. Разрушено 2 дома (один из них - дворец эмира Фаура).	2,4	"Morris p.79, 343 & robincmiller.com Ben p.103; SAJ p. 105."
17	Казаза	19-Дец-47	Хагана	Частично разрушен дом мухтара Казазы Абдуллы Абу Сабаха; 2 жителя деревни убиты и несколько ранены.	2,4	M-BR p.126 & 343
18	Казаза	19-Дец-47	Хагана	Частично разрушен дом мухтара Казазы Абдуллы Абу Сабаха; 2 жителя деревни убиты и несколько ранены.		M-BR p.126 & 343
19	Казазех (к югу от Рамлы)	19-Дец-47	Поселенцы	Зверства	2	SAJ, p. 105.
20	Иерусалим, Ромема	24-Дец-47	Хагана	Убит Атия 'Адель, владелица автозаправочной станции в Ромеме, за информирование арабских нерегулярных формирований.	2	
21	Сильван, пригород Восточного Иерусалима	26-Дец-47	Бригада Эциони	Взорвано несколько домов	4	M-BR p.343
22	Иерусалим, Ромема	27-Дец-47	Эцель	Разрушены автозаправочная станция и кафе, убито не менее 5 арабов.	2,4	M-BR p.120
23	Ялу	27-Дец-47	Бригада Эциони	Взорвано 3 дома	4	M-BR p.343
24	Лифта	28-Дец-47	Хагана	При нападении на кафе погибли 5-6 арабов.	2	BADIL
25	Иерусалим, Баб-эль-Амуд	29-Дец-47	Иргун	Убито 14 мирных жителей, ранено 27.	2	PNIC
26	Хайфа	30-Дец-47	Эцель	Взорвана компания Consolidated Refineries Ltd: 6 погибли и 42 ранены.	2,4	M-BR p.101, SAJ p. 105.
27	Иерусалим, Баб-эль-Амуд	30-Дец-47	Иргун	Бомба брошена в движущееся такси, убито 11 арабов и 2 британца.	2	"robincmiller.com PNIC"
28	Цфат	дек. 1947-январь 1948	Пальмах	Убито 3 араба; взорван дом Субхи аль-Хадра, местного лидера хусейнитов.	2,4	M-BR p.221
29	Балад аль-Шейх	31-Дец-47	Хагана	Обстрел и подрыв домов, расстрел взрослых мужчин, всего: более 60 убитых, в том числе 2 женщины и 5 детей, 41 житель ранен.	2,4	M-BR p.101, также SAJ p. 105.
30	Хавасса аль-Фука (близ Хайфы)	31-Дец-47	Поселенцы	Зверства	2	SAJ p 105.
31	Байт Дая (к востоку от Тель-Авива)	01-Jan-48	Пальмах	Разрушены сельские дома	4	Khalidi p.237-238
32	"Восточный Иерусалим, квартал Шейх-Джарах"	01-Jan-48	Хагана	Подожжено 12 домов.	4	M-BR p.123
33	Иерусалим, Шейх Бадр	Jan-48	Хагана, ЛЕХИ	Взорван дом мухтара Хаджа Сулеймана Хамини, разрушено несколько других домов.	4	M-BR p.121
34	Эйн аль-Зейтун (Айн аз-Зейтун)	2-3 январь 1948	Хагана	Взорвано несколько домов, убито 23 араба, их часы похищены.	2,3,4	"M-BR p.222 Guy"
35	Яффа	04-Jan-48	Хагана	В результате сноса здания мэрии (sagaaya), в котором располагался штаб ополченцев, погибли десятки людей. Разрушены инженерные и городские коммуникации. 15-30 людей убито, 100 ранено.	2,4	M-BR p.112 & robincmiller.com
36	Иерусалим, Катамон	5-6 января 1948	Бригада Эциони	Взорвана гостиница "Семирамида"; 10-25 убитых, 20 раненых	2,4	"M-BR p.123 & 343 robincmiller.com PPR PNIC"
37	Восточный Иерусалим, квартал Шейх-Джарах	14-Jan-48	Войска ЛЕХИ	Взорвано 3 дома	4	M-BR p.344
38	Хайфа	16-Jan-48	Толпа евреев	Взорван магазин на улице Салах-ад-Дин; 31 арабских жителей, включая женщин и детей, убиты, 31 человек ранен еврейскими террористами в британской униформе.	2,4	PPR
39	Мансурат аль-Хейт, к северу от Галилейского моря	18-Jan-48	Пальмах	Были сожжены палатки и хижины, убит скот. Приказано убивать всех, кто окажет сопротивление.	2,4	M-BR p.132, также SAJ p. 105.
40	Тверия	24-Jan-48	Пальмах	Убит арабский таксист	2	M-BR p. 80
41	Араб Сукрир	25-Jan-48	Хагана	Уничтожена вся деревня (дома, 2 грузовика и скважина).	4	M-BR p.77 & 343
42	Хайфа	28-Jan-48	?	Улица Аббаса: В результате взрыва начиненной взрывчаткой бочки погибли 20 человек, 50 получили ранения.	2	"Anis Sayigh PNIC"
43	Лифта	29-Jan-48	Хагана	Взорвано 3 дома.	4	M-BR p.120
44	Салама	январь-февраль 1948	Пальмах	Взорвано несколько домов. Было приказано атаковать северную часть деревни... убивая, взрывая дома и сжигая все, что возможно.	4	M-BR p.343
45	"Язур (к востоку от Яффы)"	январь-февраль 1948	Пальмах	Взорвано несколько домов	4	M-BR
46	Кисария (Кесария)	31-Jan-48	ЛЕХИ	В результате нападения на автобус погибли 2 араба и 8 получили ранения.	2	M-BR p.130
47	Абу аль-Фадль ("Араб аль-Сатария) К западу от Рамлы	Feb-48	Эцель	Убито 10 арабов, в том числе 1 женщина, работавшая в роце.	2	M-BR p. 80
48	Бейсан	Feb-48	Пальмах	Снесено несколько домов.	4	M-BR p.224
49	Кейсария (Хайфский район)	01-Feb-48	Поселенцы	Зверства	2	SAJ, p. 105.
50	Хайфа	Feb-48	Пальмах	Десятки убитых и раненых в результате взрыва 300-килограммовой бомбы.	2	M-BR p.106
51	Кфар Уреах (окрестности)	Feb-48	Хагана	Убийство арабского крестьянина и его жены без всякого повода	2	M-BR p. 80
52	Петях Тиква (окрестности)	10-Feb-48	Эцель или ЛЕХИ	Задержание грузовика с рабочими: убито 8 и ранено 11 человек, имущество разграблено.	2,3	M-BR p. 80
53	Яффа, Абу Кабир	12-13 фев.1948	Хагана	13 арабов, включая мухтара, убиты, 22 ранены.	2	"M-BR p.116 Ben p.102"
54	Цфат	12-Feb-48	?	В результате нападения на автобус 5 арабов убито и 5 получили ранения.	2	robincmiller.com

Таблица 3.2 Военные преступления (Бесчинства, Массовые убийства, Разрушения, Мародерство и Хищения) 1947-1956 гг.

№ п/п	Деревня/ Место	Дата события	Участники ЦАХАЛ/ЕНОФ/Другие	Комментарии	Объединенный код	Обозначение
55	Бейт-Сафафа	13-Feb-48	Хагана	Убит лидер регионального ополчения Махмуд аль-Умари и другие.	2	M-BR p.123
56	Сааса	14-15 фев.1948	Пальмах	Взорвано 16 домов, убито 60 арабов, в основном женщины и дети.	2,4	Ben p.107, также SAJ p. 105.
57	Рамла	18-Feb-48	ЦАХАЛ	Убиты 7 арабов и десятки ранены в результате взрыва на рынке Рамлы; случаи изнасилования.	2,4,6	"M-BR p.424 Segev p.72"
58	Рамла	18-Feb-48	ЦАХАЛ	Убиты 7 арабов и десятки ранены в результате взрыва на рынке Рамлы; случаи изнасилования.		"M-BR p.424 Segev p.72"
59	Рамла	18-Feb-48	ЦАХАЛ	Убиты 7 арабов и десятки ранены в результате взрыва на рынке Рамлы; случаи изнасилования.		"M-BR p.424 Segev p.72"
60	Байт Даян	19-Feb-48	Британские вооруженные силы	Убито 2, ранено 3 человека	2	Khalidi p.237-238
61	Кисария (Кесария)	19-20 фев.1948	4 батальон Пальмаха	Дома разрушены; селяне, не успевшие скрыться, были убиты	1, 2, 4	"M-BR p.130 Ben p.134 Guy"
62	Кисария (Кесария)	19-20 фев.1948	4 батальон Пальмаха	Дома разрушены; селяне, не успевшие скрыться, были убиты		"M-BR p.130 Ben p.134 Guy"
63	Хайфа	20-Feb-48	Поселенцы	Убито 6 арабов, ранено 36 человека	2	robincmiller.com
64	Иерусалим	20-Feb-48	Shetron	В результате бомбардировки здания "Аль-Салам" погибли 14 арабов, 26 получили ранения.	2,4	PNIC
65	Байт Даян	26-Feb-48	Пальмах	Убито 3 и ранено 4 жителя деревни, взорван один дом.	2,4	Khalidi p.237-238
66	Поезд Кантара-Хайфа	27-Feb-48	?	Нападение на поезд под Реховотом: погибли 27 британских солдат, 36 получили ранения.	2	robincmiller.com
67	Вади-Ара, вблизи Гиват-Ада	27-Feb-48	Гвардейские ополчения	Обезглавлен пленный араб, с его головы ножом снят скальп. Жители деревни утверждают, что погибло больше людей.	2	член киббуца Безри
68	Каун	Mar-48	Пальмах	Взорвано 15 домов	4	M-BR p.344
69	"Саңдала (к северу от Дженина)"	Mar-48	Пальмах	Взорвано или подожжено несколько домов.	4	M-BR p.344
70	Вади Хаварс	Mar-48	Хагана	Нападение на такси, убито 3 или 4 араба.	2	M-BR p.129
71	Хайфа	03-Mar-48	Банда Штерна	Разрушено здание в Саламехе, погибли 11 человек, 27 получили ранения.	2,4	robincmiller.com
72	Хайфа, Вади Ниснас	4-5 марта 1948	Хагана	Приказ об убийстве взрослых мужчин, убито 19 человек.	2	M-BR p.106
73	Хайфа, Вади Ниснас	4-5 марта 1948	Хагана	Приказ убивать взрослых мужчин, убито 19 человек. Проникновение в дома и уничтожение мебели бутылками с зажигательной смесью.	2,4	M-BR p.106
74	Бияр Адас	05-Mar-48	Бригада Александрони	Убито 15 арабов.	2	Khalidi p.239
75	Хусейния	12-13 марта 1948	Пальмах	Взорвано 5 домов, убито 15 арабов, в том числе члены иракского добровольческого фронта, женщины и дети, ранено 20 человек.	2,4	M-BR p.132 & 344, также SAJ p. 105.
76	"Айн Газаль, Малый треугольник, к югу от Хайфы "	14-Mar-48	Хагана	Разрушено 4 дома, убита 1 арабская женщина и ранено 5 мужчин.	2,4	W. Khalidi p.148
77	Хусейния	16-17 марта 48	Пальмах	Убито более 30 людей	2	"robincmiller.com, M-BR p.344, также SAJ p. 105."
78	"Кирьят Моцкин (окрестности)"	17-Mar-48	Хагана	Взорваны 2 грузовика, убиты 12 арабов и 2 британца, в том числе Мухамад бин Хамад аль-Хунейти, иорданский командир хайфского ополчения.	2,4	M-BR p.106
79	Яффа, Джибалия	24-Mar-48	Хагана	Разрушено 6 домов, 2 человека погибли.	2,4	M-BR p.116
80	Бенджамин (окрестности)	31-Mar-48	?	В результате подрыва поезда погибли 24 араба и 61 был ранен; по некоторым данным, погибли 40 арабов.	2,4	"robincmiller.com Issa (Encyclopedia) PNIC"
81	Аль-Маншия, район Тверии	?04/1948	Поселенцы	Зверства	2	SAJ, p. 105.
82	Цфат	Apr-48	Хагана	В результате обстрела из миномета Давидка погибли 13 арабов, в основном дети.	2	M-BR p.222
83	Тверия	01-Apr-48	Хагана	Лишение людей конечностей, в т.ч. детей, совершение насилия в отношении женщин	2,6	M-BR p.116
84	"Мишмар Ха-Эмек (окрестности)"	4-15 апреля 1948	Хагана	Захват территории; мародерство; неподтвержденные случаи изнасилования; захват и убийства взрослых мужчин.	2,3,6	M-BR p.241-243
85	аль-Сарафанд	05-Apr-48	?	Под минометным обстрелом погибли 16 араба и 12 получили ранения.	2,4	robincmiller.com
86	аль-Сарафанд	05-Apr-48	?	Под минометным обстрелом погибли 16 араба и 12 получили ранения.		robincmiller.com
87	Бияр Адас	05-Apr-48	Банда Штерна	Взорвано 30 домов.	4	Khalidi p.239
88	Абу Шуша, Хайфа	09-11 апр. 1948	Хагана	Деревня частично снесена.	4	M-BR 242, также W. Khalidi p.142
89	Дейр Ясин	09-Apr-48	Эцель и ЛЕХИ	Взорвано несколько домов; расстреляны семьи и отдельные жители, включая женщин и детей; казнены пленные; изнасилованы и убиты несколько арабских девушек; имущество разграблено; всего убито 110-140 жителей деревни (Ben: 254 жителя убито), 50-70 ранено.	2,3,4,6	M-BR p.237-238, UNITY p.4, Hogan, Khalidi, DYR, Ben p.115, также Milstein. SAJ p105.
90	Касталь	09-Apr-48	Пальмах	Планомерное уничтожение; подрыв всех домов.	4	"M-BR p.235 & 345 Ben p.111"
91	Калуния	11-Apr-48	Пальмах	Планомерное уничтожение; разрушено 55 домов.	4	"M-BR p.235 & 345 Ben p.111"
92	Абу Зурейк Хайфа	12-Apr-48	Пальмах	"15 взрослых мужчин, 200 женщин и детей взяты в плен; убиты 2 женщины и 4 ребенка, взорвано 30 домов, из которых 5 заняты боевиками. Цитата из работы Элизэра Бауэра: ""Большинство беззащитных жителей деревень убиты, избиты крестьяне, случаи изнасилования, все деревенские дома и колодцы взорваны, имущество разграблено"".	2,3,4,5,6,9	"M-BR p.346, также Khalidi Цитата: M-BR pp. 242-243, Ben pp.74-77.SAJ p 116."
93	аль-Кафрин, Хайфа	12-Apr-48	1-ый батальон Пальмаха	Взорвано 30 домов.	4	M-BR p.346, также Khalidi
94	аль-Манси, Хайфа	12-Apr-48	Пальмах	Деревня стерта с лица земли	4	M-BR p.346, также W. Khalidi
95	Хирбет Насир ад-Дин и холм Шейх Кадуми, Тверия	12-Apr-48	Бригада "Голани" из состава Хаганы	Захват деревни; перебито большинство жителей, в живых осталось только 40 человек, все дома подняты на воздух.	2,4	M-BR p.183 & UNITY p.5, Al-Aref p. 205, Guy p.22, M-A p. 177 SAJ p106.
96	Лайжун	13-Apr-48	Хагана	Убито 13 арабов. Полное разрушение 15-16 апреля 1948.	2	Anis Sayigh,PNIC, M-BR p.346
97	Дейр Тариф, ар-Рамла	Apr-48	ЦАХАЛ	В результате воздушного налета ранены 5 жителей деревни, включая двухлетнего ребенка.	9	Khalidi p.379
98	Аль-Нагнахия, Хайфа	15-Apr-48	Пальмах	Деревня стерта с лица земли	4	M-BR p.346, также W. Khalidi
99	Ауаса (близ Хайфы)	16-Apr-48	Бригада Кармели	Убито 130 представителей друзских племен.	2	Khalidi p.162. Esber
100	Сарисс (Иерусалимский коридор)	16-17 апр. 1948	Хагана	Беспорядочные убийства Нападение Хаганы на деревню на рассвете В деревне остаются как минимум четыре пожилые женщины, остальные жители в панике бегут из деревни. Трупы четырех женщин были обнаружены вернувшимися в тот же день. Женщины были убиты выстрелом в лоб, тело сложены в одну груды.	1,2	Abu Khairy, SAJ p 106.
101	Тель-Литвинский (окрестности)	16-Apr-48	?	Нападение на бывший британский лагерь, убито 90 арабов.	2	robincmiller.com
102	Аль-Мазар, Хайфа	19-Apr-48	Пальмах	Полное разрушение	4	M-BR p.346
103	Бейт-Сурик и Биду (соседние деревни в районе Иерусалима)	19-20 апр. 1948	Пальмах	Войска Пальмаха, под командованием Ицхак Рабина из Иерусалима, заняли две деревни, не встретив сопротивления. Захваченные арабские дома взрываются саперами. По данным газеты Гаарец, "дома обвалились на десятки арабов", которых ошибочно считают боевиками (комментарий автора: по данным арабских устных источников).	1,4	Milstein, p. 211, также Ben-Gurion p. 273 (AV) & p. 361 (HV); H-D. SAJ p106.
104	Тверия	19-Apr-48	?	Взорван дом, под обломками погибло 14 арабов.	2,4	robincmiller.com
105	Миска	20-21 апр. 1948	Бригада Александрони	Изгнание жителей и разрушение деревни.	1,4	M-BR p.350, также Khalidi p.558

Таблица 3.2 Военные преступления (Бесчинства, Массовые убийства, Разрушения, Мародерство и Хищения) 1947-1956 гг.

№ п/п	Деревня/ Место	Дата события	Участники ЦАХАЛ/ЕНФ/Другие	Комментарии	Объединенный код	Обозначение
106	Хайфа	21-22 апреля 1948	Хагана	Захват города; 100-150 убитых арабов и многие ранены. Массовые беспорядочные убийства. После падения Хайфы Хагана продолжала обстреливать места скопления мирного населения, особенно вблизи порта. Они создавали панику. Повсюду рыскали мародеры. Военнопленных казнили.	2,3	M-BR pp.190-192. Al-Aref, p. 222, акже Palumbo pp.62-81; P-Khalidi, pp. 29-134; N-Masalha p. 173-176 (AV); Childers; M-B pp. 76-77; Ben-Gurion p. 284 (AV) & p. 378 (HV); B-Farah p. 197.SAJ p107. Более подробно: Esber.
107	Шуфат	23-Апр-48	Пальмах	Взорвано 8 зданий.	4	M-BR p.346
108	Восточный Иерусалим, квартал Шейх-Джарах	24 апр.-май 1948	Пальмах	Частичные или почти полные разрушения	4	M-BR p.345
109	Акко	25-26 апр. 1948	Хагана	Разрушено 3 дома, минометный обстрел тюрьмы в Акко привел к массовому побегу заключенных.	4	M-BR p.209
110	Яффа	25-Апр-48	Хагана	Город подвергся нападению; задержаны почта, тюрьма, кафе; десятки арабов убиты и ранены; полностью прекращена поставка продовольствия.	2,4	M-BR pp.213-214. Esber
111	Хайфа	27-Апр-48	Хагана	Происходят казни самосудом. Семь работников нефтеперерабатывающего завода, подозреваемые свидетели убийств 30 декабря 1947 г., казнены Хаганой.	2	N-Masalha p. 176 (AV), цитата из британского документа: "Section 257. and 317F.S, Weekly Report No. 3", for the week ending 28 April in PRO, WO 275-79, 3. SAJ p 107.
112	Яффа (район Аль-Манши)	28-Апр-48	Эцель	Беспорядочные убийства. После интенсивной бомбардировки и ожесточенного боя, продолжавшегося несколько дней, Эцель из Тель-Авива занял Аль-Маншию. Израильские силы систематически расправляются как с противниками, так и с оставшимися мирными жителями. Сопутствующие потери оцениваются примерно в 50 человек.	2,4	Al-Aref pp. 258-260, также H-Hathut p.32; Abu Raya. SAJ p 107.
113	Кафр Ана (Район Лода)	29-Апр-48	Израильяне	Беспорядочные убийства. После периода сопротивления деревня деморализована и захвачена. В день оккупации погибают десять мирных жителей. Убитые - либо пожилые люди, оставшиеся в деревне, либо мужчины, пытавшиеся бежать.	2	Abu Sheikh
114	Самакия (близ Тверии)	29-Апр-48	Хагана	"Беспорядочные убийства Хагана открывает огонь по бегущим мирным жителям и убивает не менее трех человек из Табиги, которые укрылись в Ас-Самакии. Среди погибших - Ахмад Мухаммед, Ахмад Абу-Фадиль, Хамдих Хадрах и сестра Ахмада Юсефа Али."	2	Nazzal. Saj p 108.
115	Иерусалим, Катамон	30 апр.- 2 мая 1948	Хагана	"150 сопутствующих убийств. Беспорядочные убийства. После падения западного квартала Иерусалима Хагана убивает несколько человек, число жертв оценивается в 150 человек."	2	BADIL, Palumbo p. 100.
116	Аль-Санбария	Май-48	?	Полный снос домов, даже тех, которые не имеют крыш.	4	M-BR p.357
117	Айн аз Зейтун (Эйн аль Зейтун)	01-Май-48	Пальмах	Взято в плен 30-100 арабов, 37 из них уничтожено, несколько домов взорвано и сожжено.	2,4,5	M-BR p.223, Ben p.130, Al-Aref том 3, p. 582, Hamoudeh, Abu Hakmeh, M-Abbasi, N-Nazzal p. 34-37, MH-Kelman p. 22, MI-Kelman, Palumbo p. 111-112, N-BY p. 243-248 (цитируется в M-BR p. 289), Milstein (цитируется в Guy p. 22). SAJ p108.
118	Бейсан	Май-48	Хагана	Захват города; 100-150 убитых арабов и многие ранены	2	M-BR p.224
119	Шуут, к югу от Нурана	апр.-май 1948	Пальмах	Разрушено 9 стоянок бедуинов и 1 глинобитная хижина.	4	M-BR p.347
120	Табиха	Май-48	Пальмах, Александрони, Хагана	Большинство домов взорвано, 15 арабов убито	2,4	M-BR p.250
121	Акир, ар-Рамла	Май-48	Гивати	Два дома взорвано, 4 сельчан убито	2,4	M-BR p.255
122	Зангария, Сафад	Май-48	Пальмах, Александрони, Хагана	Операция "Метла"; взорвано 50 домов.	4	M-BR p.250, также Khalidi
123	Седжера, Назарет	6 или 09 мая 1948	?	800 евреев вошли в этот район, убили 8 арабов и ранив 25, число жертв среди евреев неизвестно.	2	Issa (Encyclopedia)
124	Акбара	09-Май-48	1-ый батальон Пальмаха	Разрушено несколько домов, часть мечети и уведен скот.	4,9	M-BR p.224, также Khalidi p.432
125	Канир (район Хайфы)	09-Май-48	Хагана	Беспорядочные убийства. По данным Нура Масалха, деревня впервые подвергается нападению 2 марта. Большинство домов в деревне разрушено. По сообщениям Хаганы, 9 мая войска Александрони совершили налет на деревню и убили не менее четырех арабов. Оставшиеся 55 домов они взрывают.	2,4	Masalha p. 155 (AV), также M-BR p. 244. SAJ p.108.
126	Каннир, близ Саббарина	09-Май-48	Бригада Александрони	Налет на деревню; убито 4 араба, взорвано 55 домов.	2,3,4	M-BR p.244
127	Аль-Ашрафия	10-11 мая 1948	Голани	Взорваны дома и разрушена вся деревня.	4	M-BR p.227
128	Бейт Дарас (Газа)	10-11 мая 1948	Гивати	Потери составили 50 человек, многие дома были взорваны и сожжены, колодцы и амбары подорваны.	4,9	M-BR p.256
129	Цфат	10-Май-48	Пальмах	Захват цитадели и полицейского форта.	9	M-BR p.224
130	Буррайр, к северо-востоку от Газы	12-13 мая 48	Пальмах (Хагана, по версии Джавада)	Убито большое количество жителей деревни; погибло 20 бойцов и 50 мирных жителей. Среди убитых - четыре женщины, пять детей и восемь человек старше 60 лет; изнасилована и убита девочка-подросток.	2,6	Hussein p. 142-147, также M-BR p. 258. SAJ p 109.
131	Хайфа, Аббас	12-13 мая 48	?	40 вооруженных людей проникли в район Аббаса и похитили 4 грузовика с мукой.	3	Issa (Энциклопедия)
132	Хуббейза (Хайфский район)	12-Май-48	Эцель	Арабские источники упоминают массовое убийство. Израильские источники не упоминают массовое убийство, но признают, что Хуббейза была одной из четырех деревень, подвергшихся нападению со стороны Эцель. В ходе той же операции, в ходе которой были атакованы Хуббейза, Саббарин, Ум Чуф и Бурейка, резня произошла в двух из этих четырех населенных пунктов.	2	AS-RV p. 10, акже M-BR pp. 243-244, SAJ p109.
133	Саббарин	12-14 мая 1948	Эцель	Беспорядочные убийства. Подразделение бойцов Эцель напало на четыре деревни (см. Хуббейза выше). Бежавшие мирные жители после короткого боя подвергаются массовому уничтожению. Погибло порядка 20 жителей. Свыше 100 человек остались Стариками, женщины и дети (всем составом или выборочно) загоняются в дом, который взрывается войсками.	2,4	Очевидцы SAJp 109.
134	Сумсум	12-13 мая 1948	Пальмах (египетские войска, по версии Джавада)	Взорвано 5 домов, убито от 5 до 20 человек, взорваны зернохранилища и колодец	2,4	Birzeit RC, также M-BR p. 258. SAJ p 110.
135	Умм-Шауф (Хайфский район)	12-Май-48	Эцель	Расправа над заключенными после внесудебного "военного трибунала". Офицер Эцель: Войска задержали семь молодых мужчин. Офицер Эцель провел "военный трибунал на месте, приговорив семерых к смертной казни". Семеро были казнены."	2	M-BR p. 244. SAJ p 109.
136	Абу Шуша (Район Рамлы)	13-14 мая 48	Гивати	Выборочные убийства и принудительное изгнание. Обстрел деревни Хаганой, в результате погибли несколько человек. После падения города люди расстреливают, закалывают штыками и рубят топорами. Женщины и дети, укрывшиеся в пещере, были обнаружены через три дня. Некоторые из женщин получили ранения, подорвавшись на минах Хаганы; зафиксирован как минимум один случай изнасилования. Погибло 50 человек, в том числе десять жителей соседней деревни Сидон, которые укрылись в Абу Шуше. Женщины и старики вынуждены покинуть деревню. Дома взорваны; убито 30 арабов, хотя по утверждениям арабов, их более 70; две попытки изнасилования пленной женщины.	1,2,4,6	Y-S. M-BR p.257, также Khalidi p.358. Saj p 111.
137	Акко	13-18 мая 1948	Хагана	Захват города 17-18 мая; разорение города; около 60 убитых; 50 заболеваний тифом; изнасилование девочки и убийство ее отца; 4 человека отравили цианидом: 3 умерло; заражение скважин тифом.	2,6,9	M-BR p.231 & robinmiller.com,ICRC;AS-BW; Al-Aref , том 2, p. 424; Slotzky p.480 (AV) p. 1585 (HV); Titi. SAJ p 112.
138	Басса	13-Май-48	Хагана	Казнены несколько подростков (5-7 внутри/снаружи православного храма) и растлены или изнасилованы несколько женщин.	2,6	M-BR p.253; Ben p.140; B-Y; Nazzal, диссертация, том II, 386; Ben 140. SAJ p 111.
139	Тель-Гезер	13-Май-48	Бригада Кирьяти	Пойманы 10 арабских мужчин и 2 женщины (1 пожилая и 1 молодая); молодая женщина была изнасилована, 10 мужчин и 1 пожилая женщина убиты	2,6	Guy AS-R
140	аль-Габисия	14-Май-48	Хагана	Беспорядочные убийства, несмотря на хорошие отношения деревни с соседями-евреями. Убито 11 арабов.	2	M-BR p.254 Ben p.140. SAJ p 111.
141	Яффа	14-15 мая 1948	Хагана	Беспорядочные убийства, принудительное выселение. После падения - шквальные бомбардировки и мародерство Джабалия, 14 мая: Изнасилована 12-летняя девочка; множественные попытки изнасилования 25 мая: 15 человек найдены мертвыми. Массовое разграбление учреждений и частных лиц, грабежи на дорогах в поисках ценностей, вандализм в отношении имущества.	6	SAJ p 110. M-BR p.220

Таблица 3.2 Военные преступления (Бесчинства, Массовые убийства, Разрушения, Мародерство и Хищения) 1947-1956 гг.

№ п/п	Деревня/ Место	Дата события	Участники ЦАХАЛ/ЕНФ/Другие	Комментарии	Объединенный код	Обозначение
142	Кафр Саба (Территория Калькирии)	14-Май-48	Хагана	Беспорядочные убийства По свидетельствам очевидцев, 11-20 человек убиты при оккупации деревни Хаганой После сдачи деревни застрелен молодой человек, который пытается помочь своему престарелому отцу покинуть деревню.	2	S-B p. 59, O-T., SAJ p 112.
143	Сумейрия, Акко	Май-48	Кармели	Операция "Бен-Ами", несколько молодых людей убиты и ранены, деревня полностью разрушена.	2,4	M-BR p.347, также Khalidi p.30
144	Фарвана, Бейсан (Иорданская долина)	10-11 мая 1948 (15 мая 1948)	Голани	В результате авианалета взорваны дома и разрушена вся деревня.	4	M-BR p.227-228, Goldenberg (цитируется в Lehn pp. 245-246), SAJ p108.
145	Хунин	май-август 1948	ЦАХАЛ	4 женщины изнасилованы и убиты; 20 человек убиты и 20 зданий разрушены.	2,4,6	M-BR p.249 & 447
146	аль-Кабри	20-21 мая 1948	Хагана	Убиты 7 подростков, их выстроили в шеренгу и открыли огонь; разрушена и сожжена вся деревня. Погоня за арабскими мужчиной и девушкой с их убийством.	2,4	"M-BR p.253 & 347;Guy; Nazzal pp. 62-63. SAJ p 112."
147	аль-Нахр	20-21 мая 1948	Хагана	Захват деревни, убийство взрослых мужчин, разрушение и поджог всей деревни.	2,4	M-BR p.347
148	Аль Тель, Акко	20-21 мая 1948	Хагана	Полное разрушение	4	M-BR p.253
149	Умм-аль-Фарадж	20-21 мая 1948	Хагана	Захват деревни, убийство взрослых мужчин, разрушение и поджог всей деревни.	2,4	M-BR p.347
150	Бейт Дарас (Газа)	21-Май-48	Хагана, Банда Штерна, Пальмах	Насильственные высылки и повальные убийства. Во время эвакуации из деревни израильтяне открыли огонь по женщинам и детям.	1,2	Anis Sayigh;PNIC;Al-Aref, том 3, p. 536; M-BR 256; Najar. SAJ p 113.
151	Тантура (район Хайфы)	22-23 мая 1948	Бригада Александрони	Убито не менее 200 сельчан; 1 изнасилование.	2,6	robincmiller.com; Susan, Pappé, Al-Khatib pp. 204-205; Al-Aref, том 6, p. 124. SAJ p 113.
152	Зарнука, Рамла	23-27/05/1948	Гивати	Повальное убийство Множественные расправы Операция "Барак"; разрушены дома, убиты пожилой мужчина, пожилая женщина и ребенок.	2,4	M-BR p.259; Khalidi; Al Madani; Ben p. 137; M-B p. 127. SAJ p 114.
153	Газа	24-Май-48		Отравленные колодцы вызывают эпидемию.	9	AS-BW
154	Кауфаха (район Газы)	25-Май-48	ЦАХАЛ	Беспорядочные убийства Многие мирные жители убиты вне военных действий	2	S-R p. 43; M-BR, карта xx, p. 258., SAJ p. 114.
155	Зирин, Джинин	28-Май-48	Бригада Голани	[19 апреля 1948 г.] Приказано уничтожить большинство деревенских домов, а некоторые оставить в целости для расселения и обороны. [28 мая 1948 г.] Взятие в плен	4,5	M-BR p.346, также Khalidi p.339
156	Бейт Тима	30-31 мая 1948	Бригада Неgev	Убито 20 арабов; зернохранилище и скважина уничтожены.	2,4	M-BR p.258
157	Яффа, Абу Кабир	Jun-48	Хагана	Отдельные районы деревни подверглись разрушению	4	M-BR p.359
158	Шуут, к югу от Нурана	Jun-48	ЦАХАЛ	Мельница разрушена	4	M-BR p.133
159	Зарнука, Рамла	Jun-48	Бригада Гивати	Уничтожение техники, убийство скота, поджоги домов и зернохранилищ.	4,9	M-BR p.351
160	Индур, Назарет	07-Jun-48	Голани	Взорвано 2 домов.	4	M-BR p.260
161	Факуа	10-11 июня 1948	Голани	Взорвано 30 домов.	4	M-BR p.262
162	Джулис (район Газы)	11-Jun-48	Израильтяне	Беспорядочные убийства Деревня Джулис подверглась нападению израильтян сразу после начала Первого перемирия 11 июня. Женщин и детей убивали, а дома поджигали.	2,4	J-H; M-BR, p. 260.
163	Фаджа	16-Jun-48	ЕНФ	Уничтожена полностью	4	M-BR p.349
164	Саббарин	16-Jun-48	Эцель	20 жителей деревни погибли в огне, более 100 стариков, женщин и детей оказались за колючей проволокой.	2,9	M-BR p.244
165	Умм-аль-Шауф	16-Jun-48	Эцель	7 человек приговорены к смертной казни за отказ сообщить владельцем найденного ими оружия	2	M-BR p.244
166	Калькилья	29-Jun-48	ЦАХАЛ	Выборочные убийства Израильтяне казнят четырех человек на глазах у жителей деревни и в присутствии подразделения армии Иордании, не реагирующей на происходящее.	2	Al-Aref, том 4, p. 903., SAJ p 115..
167	Кафр Манда	Jul-48	ЦАХАЛ	Казнены 2 подростка.	2	M-BR p.423
168	Кула, ар-Рамла	Jul-48	ЦАХАЛ	Многие мужчины деревни убиты, многие расстреляны или сожжены в своих домах; 50 бойцов Кула погибли в бою за британский лагерь Тель-Левитский; 1 женщина изнасилована и убита; 2 пожилые женщины убиты.	2,6	M-BR p.354; также Rantis; Abu Ghanim; Ibrahim; Saleh; также Susan, SAJ p116.
169	аль-Хайма, ар-Рамла	9-10 июля 1948	Гивати	Изгнание жителей; взрывы и поджоги нескольких домов.	1,4	M-BR p.437, также Khalidi p. 388
170	Бейт Аффа (район Газы)	09-Jul-48	ЦАХАЛ	Выборочные убийства После захвата деревни на десятки мужчин надевают наручники, завязывают глаза и укладывают на землю лицом вниз. Во время контратаки египетского отряда по десяткам людей с завязанными глазами дана пулеметная очередь	2	SAJ, p. 115.
171	Иднибба, ар-Рамла	9-10 июля 1948	Гивати	Изгнание жителей; взрывы и поджоги нескольких домов.	1,4	M-BR p.437, также Khalidi p.382
172	Иднибба, ар-Рамла	9-10 июля 1948	Гивати	Изгнание жителей; взрывы и поджоги нескольких домов.	1,4	M-BR p.437, также Khalidi p.382
173	Джилия, ар-Рамла	9-10 июля 1948	Гивати	Изгнание жителей; взрывы и поджоги нескольких домов.	1,4	M-BR p.437, также Khalidi p 385
174	Моголли	9-10 июля 1948	Гивати	Изгнание жителей; взрывы и поджоги нескольких домов.	1,4	M-BR p.437
175	Аббасия (Район Рамлы)	10-Jul-48	ЦАХАЛ	Массовое убийство заключенных	2	M-M; Al-Aref, том 3, p. 582; Hamoudeh pp. 47-50, Abu Hakmeh. SAJ p 115.
176	Иннаба, ар-Рамла	10-Jul-48	ЦАХАЛ	Разрушено большинство домов, не тронуты 9 - в них разместились небольшой гарнизон.	4	M-BR p.355, также Khalidi p.384
177	Харруба, ар-Рамла	10-Jul-48	ЦАХАЛ	Взорваны жилые дома, очищена деревня, заняты опорные пункты, выходящие на деревню.	2,4	M-BR p.355, также Khalidi p.388
178	Хирбет аль-Кунайса (Аль-Кунайса)	10-Jul-48	ЦАХАЛ	Взорваны жилые дома, очищена деревня, заняты опорные пункты, выходящие на деревню.	2,4	M-BR p.355, также Khalidi p.391
179	Лод	10-Jul-48	Бригада Ифтах	Убиты и ранены десятки арабов, по некоторым данным, до 200 человек.	2	M-BR p.427
180	Талл ас-Сафи (Хевронский район)	10-Jul-48	Бригада Гивати	Беспорядочные убийства Согласно показаниям израильтян, батальон 51 бригады Гивати (ЦАХАЛ) находит десять палестинских крестьян, включая очень старого человека, и "хладнокровно ликвидирует [их]".	2	Menachem Attar (цитата в Ehrlich p. 25).SAJ p115.
181	Данийяль (Район Рамлы)	12-Jul-48	ЦАХАЛ	Беспорядочные убийства Обстрелы ЦАХАЛ обращают большинство жителей деревни в бегство. Оставшихся убивают Два египтянина и три женщины погибли мгновенно. Пара: мужчина застрелен, женщина ранена. . Остались еще три старые женщины, впоследствии они также были убиты.	2	Danyali; Bajjis; Rashid. SAJ p115.
182	Лод	12-Jul-48	Бригада Ифтах	Убито около 25 человек, многие ранены; изгнано 70 тыс. человек; многие умерли от истощения, обезвоживания и болезней Расстреляно 80-100 человек в мечети Дахмаш; Масштабные грабежи; 1800 грузовиков с награбленным имуществом.	1,2,3,8	M-BR p.430- 433 & UNITY p.6, Segev p.69,Kurzman p.515 ;SAJ p115.
183	Саффурия	15-Jul-48	ЦАХАЛ	Взорвано 30 домов, погибло несколько жителей.	2,4	M-BR p.417
184	Баркусия	16-Jul-48	Гивати	Полностью сожжена; отряд командующего проехал по десяткам трупов.	2	M-BR p.437
185	Билин	16-Jul-48	Гивати	Полностью сожжена; отряд командующего проехал по десяткам трупов.	2	M-BR p.437
186	Иллут	16-Jul-48	ЦАХАЛ (Бригада Голани, по данным SAJ)	"Убито 25 жителей, несколько молодых людей найдены мертвыми; Арестованы 46 молодых людей, несколько из них убиты 3 августа."	2,5	M-BR p.422-423 & robincmiler.com; Al-Aref, том 3, p. 631; Al-Ithad p. 11. SAJ p 116.
187	Казаа	16-Jul-48	Бригада Гивати	Изгнание жителей; взрывы и поджоги нескольких домов.	1,4	M-BR p.437
188	Тира, Хайфа	16-Jul-48	ЦАХАЛ	Повальное убийство 28 жителей деревни Аль-Тира, нашедших убежище в деревне Айн Газаль, сожжены там заживо.	2	Khalidi p.198, UNTSO; Mudor p. 28-30; Ze-av; M-BR p. 440&458. SAJ p 117.
189	Дейр Раафат, Иерусалим	17-18 июля 1948	ЦАХАЛ	Операция "Дани", большая часть деревни и монастырь взорваны.	4	M-BR p.355, также Khalidi p.287
190	Айн Газаль, Малый треугольник, к югу от Хайфы	24-26 июля 1948	ЦАХАЛ	В результате воздушных налетов погибло от 37 до 100 человек; заживо сгорело 25-30 человек; по утверждению ЦАХАЛ, найдено 200 арабских тел.	2	M-BR p.440
191	Ижзим	24-Jul-48	ЦАХАЛ	"ЦАХАЛ обнаружил сотни женщин, детей и стариков. 100 ополченцев взяты в плен, более 100 арабов убиты. Цитата: ""Такое большое количество убитых больше похоже на казнь, чем на сражение"". По данным расследования ООН, число погибших составило 130 человек."	2,5	M-BR p.439, Khalidi p. 164

Таблица 3.2 Военные преступления (Бесчинства, Массовые убийства, Разрушения, Мародерство и Хищения) 1947-1956 гг.

№ п/п	Деревня/ Место	Дата события	Участники ЦАХАЛ/ЕФ/Другие	Комментарии	Объединенный код	Обозначение
192	Исдуд	Aug-48	Гивати	Десять феллахов были убиты.	2	Guy AS-R
193	Умм-аль-Зинат (Хайфский район)	01-Aug-48	ЦАХАЛ	Выборочные убийства В основном, женщин и детей. Позже израильтчане убили четырех человек в попытке принудительного выселения. Двое из четырех убиты на улице. Еще одна жертва убита вне дома. Через два дня после изгнания в одном из домов был зарезан молодой человек.	1,2	Ben-Gurion p. 278 (AV), p. 369 (HV). SAJ p 117.
194	Зикрин	06-Aug-48	ЦАХАЛ	Подожжено 3-4 дома; убито 10 взрослых мужчин, 2 ребенка и 1 женщина.	2,4	M-BR p.447
195	Область Йибна-Араб Сукрир-Наби Рубин	28-Aug-48	Гивати	Разрушено большинство каменных домов, деревянные хижины сожжены; убито 10 арабов; ранено 3 и взято в плен 3; убито около 20 верблюдов, коров и мулов.	2,4,9	M-BR p.444
196	Шейх аль-Руми (аль-Кудерия) К югу от Сафада	10-Sep-48	Гивати	Убито 32 человека, деревня захвачена и взорвана.	2,4	M-BR p.445
197	Яффа	сер. сентября 1949	Хагана	Занято Хаганой в середине мая 1948. Приказано снести весь город, что и было сделано поэтапно. Ежедневно армия расхищала имущество на 30 тыс. фунтов; дома доставались тому, кто первым их захватывал.	3,4	M-BR p.359, Segev p.73, 75. Al-Aref, pp. 250-268, также Abu Raya and Shammout; Без указания авторства; Palumbo pp.87-94; W Khalidi pp. 134-138; см. D.Kimchee в W Khalidi.
198	Иерусалим	17-Sep-48	Банда Штерна	Убит граф Фольке Бернадот, посредник ООН.	2	robinmiller.com
199	Марус, к северу от Сафада	17-18 сентября 1948	ЦАХАЛ	Деревня полностью разрушена, несколько арабов убиты и ранены.	2,4	M-BR p.448
200	Беэр-Шева	21-Oct-48	Пальмах	Беспорядочные убийства и расправы над пленными. При оккупации города совершено два массовых убийства. В ходе одного из массовых убийств было убито 19 мирных жителей. Во втором случае не менее 20 египетских солдат были убиты после того, как сдались в плен. Не щадили ни детей, ни женщин: 9 убитых, включая матерей, несколько раненых. Разграблены магазины. Армия вывезла несколько тракторов.	2,3	Al-Aref, том 3, p. 736 & том 6 pp. 29-30, 36-37, 39, 43, 51, 62-63, 72, 92, 94; Guy (цитата Abraham Adan – офицера ЦАХАЛ и очевидца) p. 25. AS- R, Segev p.74,Kurzman p.601. SAJ p 118.
201	Аль-Кубейба, Хеврон	Окт-48	Бригада Гивати или бригады Хареля	Уничтожение техники, убийство скота, поджоги домов и зернохранилищ.	4,9	M-BR p.351, также Khalidi p.220
202	Давайима	29-Oct-48	Гивати	Жители деревни расстреливали людей в домах и мечети, убили около 80-100 человек (Мухтар назвал цифру 500), в том числе детей, разбивая им головы палками, убивали старых женщин, женщин с детьми, совершали насилие.	2,6	M-BR p.469;Ben p.153;Palumbo p. xii; Hudeib; Atharbeh pp. 212-216; Al Huriya, p. 9. SAJ p 89.
203	Сафсаф	29-Oct-48	ЦАХАЛ	Повальное убийство Расстреляны и сброшены в колодезь 50-70 жителей деревни и военнопленных; пропали без вести еще 30-40 человек; изнасилованы 4 молодые женщины.	2,6	M-BR p.481; Ben p.153; N-Nazzal p. 43 & pp. 93-95; M-B p. 230; Al-Aref, Vol. 6, p. 125; M-K., SAJ p119.
204	Таршиха	29-30 окт. 1948	ЦАХАЛ	Убито 24 человека, еще 60 погребены под завалами.	2,9	M-BR p.473
205	Араб аль-Джубарат (район Беэр-Шевы)	Конец окт. 1948	ЦАХАЛ	Выборочные и беспорядочные убийства	2	Al Diqs. SAL p122.
206	Араб аль-Самнийя и другие населенные пункты Галилеи	30-Oct-48	Шева, Кармели, Голани, Овед	Операция "Хирам"; опустошение галилейских деревень; многочисленные грабежи в деревнях и вокруг них, несколько сотен пленных и несколько сотен убитых в Галилее.	1	Khalidi p.5-6
207	Бинех и Дейр-эль-Асад (район Акко)	окт-ноя. 1948	ЦАХАЛ	Выборочные убийства Типичный сценарий: Не встретив сопротивления, военнотружущие ЦАХАЛ заняли обе деревни и объявили сбор жителей. Из каждой деревни наугад выбрали двух молодых людей, которых казнили в оливковой роще. Вынужденные уйти жители деревни видели тела мужчин. Наблюдатели ООН описывают убийства как "беспричинные расправы без предупреждения".	2,4	N-Nazzal p.89; Titti; M-BR p. 477; Palumbo p. 168. SAJ p 120.
208	Дэйр аль-Асад	окт-ноя. 1948	ЦАХАЛ	Казнено 2 человека; взорвано 3 дома.	2,4	M-BR p.477
209	Эйлабун	30-Oct-48	ЦАХАЛ	Убито 12 молодых мужчин, 1 старый мужчина, ранено 3 женщины; жители ограблены, у женщин изъяты деньги и драгоценности, 42 из них отправлены в лагерь для заключенных, осквернена церковь.	2,3,5,9	M-BR p.480; Ben p.154; UNTSO; Srour; Palumbo гл.10 прим. 225; Sunara p. 6; Srouji p. 74; Al-Ayyam. SAJ p 119.
210	Хула (Хуле)	30 окт-2 ноя. 1948	ЦАХАЛ	"Расстреляны 3 десятка человек, взятые в плен ливанские солдаты и крестьяне, погибли под завалами обрушившегося здания. Другой рассказ о том же инциденте: Евреи вошли в деревню, переоделись в арабскую одежду, и убили 83 человека."	2,4	M-BR p.481, также Реестр Накбы; Al-Aref, том 6, p. 125; Guy; Док. ООН SAJ p 120.
211	Джиш	30-Oct-48	ЦАХАЛ	Убито 150-200 арабов, 10 марокканских военнопленных, несколько мирных жителей, в том числе 4 маронита, женщина и ее ребенок. Разграблено несколько домов и похищено 605 фунтов стерлингов, ювелирные изделия и другие ценности, убиты люди, настаивавшие на возвращении им ценностей, одному отрезан палец, чтобы снять кольцо.	2,3	M-BR p.474 & 481 & 501; Segev p.72; G-B; G-C; S-B p. 28; Palumbo p. 171; M-B p. 230. SAJ p118
212	Кафр-Анан (район Акко)	30-Oct-48	ЦАХАЛ	Выборочные и беспорядочные убийства	2	Al-Aref, том 6, p. 145; M-BR p. xvii; Док. ООН - SAJ p 121.
213	Мажд-аль-Курум	30-Oct-48	ЦАХАЛ	Выборочные убийства Убито 10 человек, в том числе 1 женщина, конфисковано 275 овец и коз; взорван дом Мухтара.	2,3,4	M-BR p.478;M-S., SAJ p 123.
214	Салиха	30 окт-2 ноя. 1948	ЦАХАЛ	Повальное убийство В результате взрыва дома, возможно, сельской мечети, погибли 60-94 человека, находившиеся внутри.	2,4	M-BR p.481; Al-Aref, Vol. 6, p. 125; Док. ООН SAJ p 121.
215	Сааса	30-Oct-48	Хагана	Массовое убийство, вся деревня выселена. Это уже вторая резня. Первая: 14-15 фев.1948	1,2	robinmiller.com; M-BR p. 230&501; Ben-Gurion p. 844. SAJ p 121.
216	Нахаф	31-Oct-48	ЦАХАЛ	Выборочные убийства	2	S-Titi; Док. ООН SAJ p122.
217	Фаррадия (район Цфата)	Нач. ноября 1948	ЦАХАЛ	Зверства	5	SAJ p. 124. Интервью с очевидцами Вади Ававада июль 2004 г.
218	Хирбет Вара ас-Сауда	02-Nov-48	ЦАХАЛ	Сожжение деревни; 14 пленных убиты (хуслу), 5 - переведены в лагерь для военнопленных.	2,4,5	M-BR p.481, SAJ p 123.
219	Шааб	05-Nov-48	ЦАХАЛ	Принудительное изгнание/марш смерти по топам. В результате стрельбы "в воздух, чтобы напугать бегущих беженцев", ранен маленький мальчик. Очевидец упоминает множество трупов.	2,8,9	M-BR p. 478 & Очевидец; N-Nazzal, p. 87&90; Док. ООН SAJ p 123.
220	Наби Йоша (Галилейский перешеек)	12-Дец-48	Поселенцы	Зверства	2	SAJ, p. 105.
221	Аль-Аракиб (близ Беэр-Шевы)	Jan-49		Расстреляно 14 человек.	2	AS- R
222	Азазма	Jan-49		Людей расстреливали из пулеметов и с вертолетов.	2	"AS-R M-BW p.155 M-A p.266"
223	Шейх-Мунис	12-Mar-49	ЛЕХИ	Похищены 5 известных в деревне людей.	9	M-BR p.127
224	Бейт-Джала	11-Jan-52	ЦАХАЛ	Убито 7 безоружных гражданских лиц: 1 мужчина, 2 женщины и 4 ребенка.	2	robinmiller.com
225	Иерусалим	22-Apr-53	ЦАХАЛ	Убито 10 человек у Дамасских ворот.	2	robinmiller.com
226	Лагерь беженцев Бурейдж	28-Aug-53	Подразделение 102 Шарон	Убито 20 беженцев, ранено 62 человека	2	"robinmiller.com M-BW p.242"
227	Кибия, Западный Берег	14-15 окт. 1953	ЦАХАЛ	Убито 70 мирных жителей.	2	M-BW p. 236-255 robinmiller.com
228	Нахалин, Западный Берег	28-29 мар.1954	ЦАХАЛ	Убито 9, ранено 14 человека	2	robinmiller.com M-BW p.300-304
229	Газа	28-Feb-55	ЦАХАЛ	Убито 56, ранено 193 человека	2	"robinmiller.com M-BW p.84-85"
230	Кафр Касим	29-Oct-56	Пограничная служба Израиля	Убито 49 человек.	2	Нур Масалха
231	Хан-Юнис	03-Nov-56	ЦАХАЛ	Убито 275 мирных жителей. Список имен предоставлен Agha.	2	UNITY p.8, UNRWA Agha
232	Лагерь беженцев в Рафиахе	12-Nov-56	ЦАХАЛ	Убито 111 беженцев.	2	robinmiller.com, UNRWA

Код	Пояснение	Количество по источникам
1	Высылка, Бегство населения	15
2	Убийство людей Бесчинства, Массовые убийства	159
3	Хищение и Мародерство	15
4	Разрушение деревень, домов и т.д.	124
5	Лагерь содержания и принудительного труда	7
6	Жестокое обращение, голод, насилие	18
8	Страдания после высылки в статусе беженцев	2
9	Прочие правонарушения	16
Итого	Примечания: Приведенные цифры не являются исчерпывающими	356

Источники:

1.0 M-B: Benny Morris, "The Birth of the Palestinian Refugee Problem 1947-1949", Издательство Кембриджского университета, Кембридж, Нью-Йорк, Сидней, 1987 г.

1.1 M-BR: Benny Morris, "The Birth of the Palestinian Refugee Problem 1947-1949", Издательство Кембриджского университета, Кембридж, Нью-Йорк, Сидней, 1987 г.

1.2 M-BW Benny Morris, "Border Wars", Издательство Кембриджского университета, Кембридж, Нью-Йорк, Сидней, Оксфорд, 1993 г.

1.3 M-A Benny Morris, "1948 and After, Israel and the Palestinians", Издательство Оксфордского университета Clarendon Press, Оксфорд, 1990 г.

1.4 M-S V. Morris, "The Survival of the Fittest", Интервью газете Гаарес с А. Шавит, 9 января 2004 г., http://people.na.infn.it/~clarizia/palestina/giusti/Morris_intervista_9-1-04.pdf.

5.0 P-Khalidi W. Khalidi, "Fifty Years After the Partition Plan, 1947-1997", 1998 г.

5.1 D-Khalidi W. Khalidi, "Deir Yassin", 1998 г. на арабском. Халиди в значительной степени опирался на работы S.Kanaana/N. Zitawi, "Deir Yassin", Исследовательский центр г. Бирзейт, Разрушенные палестинские деревни, серия № 4, 1987 г.

5.2 K-Khalidi W. Khalidi, "Khamsun 'aman' ala harb 1948, ula al-hurub al-sihyuniyya al-'arabiyya [Fifty years since the 1948 War, the First of the Arab-Zionist wars]", 1998 г.

5.3 F-Khalidi W. Khalidi (ред.), "From Haven to Conquest", 1992 г.

5.4 Khalidi W. Khalidi (ред.), "All that Remains, the Palestinian Villages Occupied and Depopulated by Israel in 1948", Институт изучения Палестины, Вашингтон, Округ Колумбия, 1992 г.

6.0 Segev Tom Segev, "1949: The First Israelis", Henry Holt and Co., Нью-Йорк, 1998 г.

7.0 Palumbo Michael Palumbo, "The Palestinian Catastrophe: The 1948 Expulsion of a People from their Homeland", издательство Quartet Books, Лондон, 1987 г.

8.0 UNTSO (ОНВУП) Доклад наблюдателей ООН за соблюдением условий перемирия Текстовая вставка 13/3.3.1 (Бесчинства).

9.0 Очевидец Серия "Воспоминания сельских жителей", Бирзейтский университет.

10.0 Susan Susan Slyomovics, "The Rape of Qula, a Destroyed Palestinian Village", передано Ahmad Sa'di и Lili Abu-Lughod (ред.), "Touching a Painful Past: The Nakba as a Site of Palestinian Collective Memory", 2004 г.

11.0 Ben Meron Benvenisti, "Sacred Landscape: The Buried History of the Holy Land since 1948", Издательство Калифорнийского университета, Беркли, Лос-Анджелес, Лондон, 2000 г.

12.0 DYR see www.deiryassin.org.

13.0 SAJ Saleh Abdel Jawad (2007), "Zionist Massacres: The Creation of the Palestinian Refugee Problem in the 1948 War.", в работе E. Benvenisti & al, Israel and the Palestinian Refugees, Берлин, Гейдельберг, Нью-Йорк: издательство Springer, стр. 59-127.

13.1 AS-R Salman Abu-Sitta, "The Palestinian Nakba 1948: The Register of Depopulated Localities in Palestine", Центр возвращения палестинских беженцев, Лондон, 2-ое издание, 2000.

13.2 AS-RV S.H. Abu Sitta, "The Palestinian Holocaust (Al Nakba) 1948, The Register of Depopulated Localities in Palestine", Первоначальный проект, 1997

13.3 AS-BW Salman Abu-Sitta, "Traces of Poison", еженедельник "Аль-Ахрам", выпуск № 627, 27 февраля - 5 марта 2003 г. См. <http://weekly.ahram.org.eg/2003/62/focus.htm>.

14.0 PPR Edward Horne, "A Job Well Done: A History of the Palestine Police Force 1920-1948", The Book Guild Ltd, Sussex, England, 2003.

15.0 Masalha Nur Masalha, "Operation Hafaferet, the Massacre of Kafr Qassim", арабский обозреватель, 3 янв. 1994 г.

15.1 N-Masalha N. Masalha, "Explosion of the Palestinians: The Concept of Transfer in Zionist Political Thought 1882-1948", версия на арабском языке, далее AV, версия на английском языке, далее EV, 1992.

16.0 Anis Anis Sayigh, "Zionist Terror File", Al Safir, Beirut, 17 апреля 1996 г. См. также "Who are the Terrorists? Aspects of Zionist and Israeli Terror", Институт изучения Палестины, Бейрут, 1972.

17.0 Issa Issa Nakleh, "Encyclopedia of the Palestine Problem", Издательство Intercontinental Books, Нью-Йорк, 2 тома, 1991. См. также: www.palestine-encyclopedia.com.

18.0 PNIC Палестинский национальный информационный центр, подготовлено Палестинской национальной администрацией (ПНА). См. www.pnic.gov.ps.

19.0 Kurzman Dan Kurzman (Kurtzman), "Genesis 1948: The First Arab Israeli War", DA Capo Press, Нью-Йорк, 1992 г. www.robinmiller.com; Ссылки представлены R. Dare Wilson, "Cordon & Search: With 6th Airborne Division in Palestine, 1945-1948", Gale & Polden, Aldershot, Лондон, 1949, переиздание Battery Press, Нэшвилл, 1984 г.

21.0 Badil www.badil.org.

22.0 Pappé Ilan Pappé, "The Tantara Massacre, 22-23 May 1948", Журнал палестинских исследований, 30/3, весна 2001 г. Также, Этническая чистка в Палестине, Оксфорд: One World, 2006.

23.0 Agha Ihsan Khalil al Agha, "Khan Yunis Massacre"(на

арабском), Центр в Фадже, Каир, 1997 г. G59/1/GC.G3/82

24.0 ICSC (Международный комитет Красного Креста)

25.0 Bleier Ronald Bleier, "Terror", The Link, июль-август 2003 г., том 36, №3, <http://desip.icg.org/InTheBeginning.html>.

26.0 Guy Guy Ehrlich, "Not Only Deir Yassin", газета Ha'ir, 6 мая 1992 г. В данной статье присутствует ссылка на авторов: Aryeh Yitzhaki (Арье Ицхаки), Moshe Kalman (Моше Кальман), Uri Milstein (Ури Мильштейн).

27.0 Hogan Daniel A. McGowan and Mathew C. Hogan, "The Saga of Deir Yassin: Massacre, Revisionism and Reality", Дейр Яссин в воспоминаниях, Нью-Йорк, 1999 г.

28.0 Aharoni Arie Aharoni, "A Candidate for Treason" (на иврите), Издательский дом "Сифрият Поалим", Тель-Авив, Израиль, 2000 г. Этот офицер признался в получении приказа отравить колоды Газы.

29.0 Milstein U. Milstein, "The War of Independence Vol. IV: Out of Crisis Came Decision", 1991 г., стр. 255-276.

30.0 Al-Aref A. al-Aref, "Nakbat Filastin wa al-Firdaws Matqud (Palestinian Nakba and the Lost Paradise)", 1956-1958, том 1, стр. 205

31.0 Abu Khairy Интервью со студентом Хаджем Махмудом Джабером Махмудом Абу Хайри, Бейт Ханна, ноябрь 2000 г. (в SAJ).

32.0 Ben-Gurion D. Ben-Gurion, "Yumann Hamilhamah, 1947-1949 (Diaries of War, 1947-1949)", 1984 г., G. Rivlin/E. Orren (ред.), Samir Jabbour (пер.), 1993 г.

33.0 H-D По устным свидетельствам, убитые являлись гражданами лицами, интервью студента с Хасаном Давудом Аль Хатибом, главой местного совета деревни, 11 ноября 2000 г. (в SAJ).

34.0 Childers E. Childers, "The Other Exodus", The Spectator (лондонский еженедельник), 12 мая 1961 г.

35.0 B-Farah B.Farah, "Min al-'uthmaneya ila adawat al-'ibrya (From Ottomanism to the Hebrew State)", 1985 г.

36.0 H-Hathut H. Hathut, "Diaries of an Egyptian Doctor, Palestine the First Disaster of 1948", 1979 г.

37.0 Abu Raya Интервью со студентом-очевидцем Абедом Азизом Абу Райя, деревня Сильвад, 1979 г. (на SAJ).

38.0 Nazzal Nazzal, диссертация, т. II, 260-264, интервью с Ахмадом Юсефом Али и Ахмадом Шахади Мухаммедом.

38.1 N-Nazzal N-Nazzal, "The Palestinian Exodus from the Galilee", Галилея, стр. 97 и далее.

39.0 Abu Sheikh Интервью со студентом-очевидцем, Ахмадом Абдуллоу Абу Шейхом, Рамалла, 5 апреля 1995 г. (в SAJ).

40.0 Очевидцы Два рассказа очевидцев сообщают разные подробности, но подтверждают факт массового убийства. Мухаммад Адель Кадир аль-Азиз Наззал, интервью со студентами, Кабатзия, 23 октября 1999 г., рассказал о подрыве домов. Рауф аль-Хадж Ихихя, интервью, 2001 г., приводит подробности об убийствах порядка 20 человек при попытке бегства (в SAJ).

41.0 Hussein M.H.A. Hussein, "Buraq Village", 1999 г. (в SAJ).

42.0 Birzeit RC Рашад Мадани из Газы, проводивший устные интервью с беженцами на исторические темы на юге Палестины для Бирзейтского исследовательского центра, и Амнех аль-Наджар, студентка-интервьюер из Бейт-Аффа, лагерь беженцев Эль-Амари, 1999 г.

43.0 Shammoutt Интервью со студентом-очевидцем Тамамом Акхалом Шаммутом, 2001 г. (в SAJ).

44.0 Без указания авторства Другие устные свидетельства людей, до сих пор живущих в Яффе и пожелавших остаться неизвестными, переданы Салеху Абдель Джаваду (в SAJ).

45.0 Hamoudeh H. Hamoudeh, "Al-'Abbasiyeh 1921-1948: The Struggle of a Palestinian Village", ассоциация сельских жителей Аббасии, без даты, стр. 47-50, на арабском.

46.0 Abu Hakmeh Интервью Салеха Абдель Джавада с Анисом Абу Хакмехом, Рамалла, 1997 г.

47.0 M-Abbasi M. Abbasi, "The Battle for Safad in the War of 1948: A Revised Study", Международного востоковедческого научного журнала, № 36 (2004 г.)

48.0 MH-Kelman M. Kelman, Архивные дела Хаганы, дело № 65/13

48.1 MI-Kelman M. Kelman, Архивные дела ЦАХАЛ, дело № 1226/922/75, 12/14.

49.0 N-BY N. Ben-Yehuda, Passed the Ropes, 1985, на иврите, цитата в работе Benny Morris, "The Birth of the Palestinian Refugee Problem 1947-1949 Revisited", Издательство Кембриджского университета, Кембридж, Нью-Йорк, Сидней, 2004 г.

50.0 Goldenberg M. Goldenberg приводится в источнике W. Lehn (совместно с U. Davis), "The Jewish National Fund", 1988 г., стр. 245-246.

51.0 E-Y Информация передана автору (Saleh Abdel Jawad) Elham Bayour (Эльхамом Байуром), 1997 г., и Yousef Haddad (Юсефом Хаддадом), 1999 г., Калифорния. Оба они - ученые из Басы, выполнившие важную работу по истории деревень (в SAJ).

52.0 Y-S N.Yakub/F. Shalabi, Абу Шуша, Бирзейтский исследовательский центр, Разрушенные деревни Палестины, серия № 18, 1995 г. В монографии расправе посвящена целая глава. Позднее автор опубликовал в ряде газетных статей более развернутые рассказы об этой резне.

53.0 S-B S. Kanaana/B. al-Ka'bi, Кадр Саба, Бирзейтский исследовательский центр, Разрушенные деревни Палестины, серия № 11, 1991 г.

54.0 O-T Пять устных свидетельств жителей деревни, интервью с Салехом Абдель Джавадом и его студентами (в SAJ).

55.0 Slotsky Y. Slotsky, "Sefer Toldot Ha Haganah" [История Хаганы], From Struggle to War, Part II, 1972, версия на иврите, переведено на арабский А. Kalifah как *The Palestine War 1947-1948: An Official Israeli Account, 1986 г.*

56.0 Titi Saleh Idriss Titi (Салех Идрис Тити), основываясь на сообщениях Салеха Абдель Джавада, подтверждает бесчинства, заявляя, что большинство убитых были беженцами (в SAJ).

57.0 Najjar Amneh Al-Najjar (Амнех Аль-Наджар), интервью со студентом из Бейт-Аффа, лагерь беженцев

58.0 Al-Khatib Эль-Амари, 1999 г. (в SAJ). M.N. al-Khatib, "From the Events of the Disaster or the Palestinian Disaster", 1951 г., представил полный рассказ выжившего очевидца Марвана Икаба аль-Яхья.

59.0 Al Madani Устные показания, полученные Рашадом аль-Мадани для Бирзейтского Исследовательского центра, свидетельствуют об убийствах египетских рабочих и убийствах в мусульманском святилище.

60.0 S-R S. Kanaana/R. al-Madani, Кавфаха, Бирзейтский исследовательский центр, Разрушенные деревни Палестины, серия № 8, 1990 г.

61.0 J-H Доклад Jamal Hussein (Джамала Хусейна) от 13 июля 1948 г., под заголовком "Меморандум Генеральному секретарю ООН о нарушении перемирия евреями".

62.0 M-M Интервью Салеха Абдель Джавада с Mahmoud Mohammed Ghabish (Махмуд Мохаммед Габিশ), Эль-Бира, 29 октября 1997 г. (в SAJ).

63.0 Menachem Attar Письмо солдата Menachem Attar (Менахема Аттара) редактору израильской газеты Едиот ахронот от 2 мая 1972 г., цитируется в работе Ehrlich. Elias Khoure (Элиас Хкур), сообщение Салеху Абдель Джаваду, Берн, Швейцария, август 1997 г. (в SAJ).

64.0 Khoure Студенческое интервью с устными показаниями Amneh Ahmad Khalil Danyali (Амнех Ахмад Халил Данияли), Бира, 1999 г. (в SAJ).

65.0 Danyali Интервью со студентом Abdel Jabir Bajiss (Абдель Джабир Баджисс) (Абу Изат), Рафат, близ Рамаллы, 20 октября 1999 г. (в SAJ).

66.0 Bajiss Интервью со студентом Ahmad Rashid (Ахмад Рашид), лагерь беженцев в Каланди, 10 ноября 1999 г. (в SAJ).

67.0 Rashid Устное интервью Салеха Абдель Джавада со свидетелем Samara Rantisi (Самара Рантиси), Эль-Бира, 2001 г. (в SAJ).

68.0 Rantisi Интервью со студентом Hassan Abu Ghanim (Хасан Абу Ганим), Бирзейт, 20 декабря 2000 г. (в SAJ).

69.0 Abu Ghanim Интервью со студентом Mohammad Mahmoud Ibrahim (Мохамд Махмуд Ибрагим), Эль-Бира, 2 января 2001 г. (в SAJ).

70.0 Ibrahim Интервью со студентом Tawfiq Hussein Saleh (Тауфик Хусейн Салех), Бирзейт, 2000 г. (в SAJ).

71.0 Saleh A.R. Al-Mudor, Tieret Haifa, Бирзейтский исследовательский центр, Разрушенные деревни Палестины, серия № 19, 1995 г.

72.0 Al-Itihad Al-Itihad (хайфская газета), 6 января 1998 г.

73.0 Mudor A.R. Al-Mudor, Tieret Haifa, Бирзейтский исследовательский центр, Разрушенные деревни Палестины, серия № 19, 1995 г.

74.0 Ze-ev Интервью Салеха Абдель Джавада с Efrat ben Ze-ev (Эфрат бен Зеев), Еврейский университет, 1996 г., перевел и передал SAJ копии некоторых материалов переписки между ЦАХАЛ и ООН.

75.0 Hudeib M.A.S. Hudeib, Al-Dawayimah Village, 1985 г.

76.0 Atharbeh A. Atharbeh, Al-Dawayimah, Бирзейтский исследовательский центр, Разрушенные деревни Палестины, 21 апреля 1997 г.

77.0 Al-Huriya "Olive Season Massacres: This is How They killed The People in al-Dawayima Mosque During the Friday Prayer", Sawt al-Haq wa-al-Huriya, 21 октября 1994 г.

78.0 S-M S.Kanaana/M. Eshieh, Кадр Бирам, Бирзейтский исследовательский центр, Разрушенные деревни Палестины, серия № 13, 1991 г.

79.0 G-B G. Gil'ad, "Hiram" Report Activities 'B' 290800-292000", без даты, IDFA 7249/49/170.

80.0 G-C G. Gil'ad, "Hiram" Report Activities 'C' - 292000-300800", без даты, IDFA 7249/49/170.

81.0 M-K Свидетельство мухтарра Сафсафа Mouhamed Karim (Мухамеда Карима), в документах ООН, № S-0636-003-002, "Subject files - UN Military Observer Records 9/8/48 - 23/03/48", передано майором Lohcas и капитаном Ballanie 13 декабря 1948 года.

82.0 Srour E.S. Srour, "Eilaboun: History and Memory", 1997 г., с использованием дневников Fr. Marcos, сельского священника-очевидца, вставшего на защиту жителей перед ЦАХАЛ.

83.0 Sunara Интервью с Бутрусом Шукри Мата (Абу Хана) газете Sunara, приложение, 31 октября 1997 г.

84.0 Srouji E.Srouji, "The Fall of a Galilean Village during the 1948 Palestine War: An Eyewitness Account", Журнал палестинских исследований № 33 (2004), Al-Ayyam, 15 мая 2000 г., сообщение о памятнике в Зейлабун 28 жителям деревни, погибшим во время войны.

85.0 Al-Ayyam Документ ООН S-0636-0002-003 Тематические досье - Записи старших военных наблюдателей ООН 28 июля 1948 г. - 30 ноября 1948 г. Группы военных наблюдателей: Бейрут, "19 сентября 1948 г. № 17/F: Кас. вашего письма от 15 сентября 1948 года."

86.0 UN Документ ООН № S-0636-003-002, "Тематические досье - Записи военных наблюдателей ООН 9/8/48 - 23/03/49, передающие майором Lohcas и капитаном Ballanie 13 декабря 1948 года".

87.0 UN-Doc Документ ООН № S-0636-003-002, "Тематические досье - Записи военных наблюдателей ООН 9/8/48 - 23/03/49, передающие майором Lohcas и капитаном Ballanie 13 декабря 1948 года".

88.0 UN Docs Документ ООН № S-0636-003-002, "Тематические досье - Записи военных наблюдателей ООН 9/8/48 - 23/03/49".

89.0 UN-Doccs Документ ООН № S-0636-0002-003 Тематические досье - Записи старших военных наблюдателей ООН", 28 июля 1948 - 30 ноября 1948 гг. Записи военных наблюдателей ООН", 28 июля 1948 г. - 30 ноября 1948 г. Группа Военных наблюдателей ООН в Бейруте 21 сентября 1948 г. № 21/F Кас. вашего письма от 15.09.1948. параграф 2. Инциденты в Шаабе (173-255).

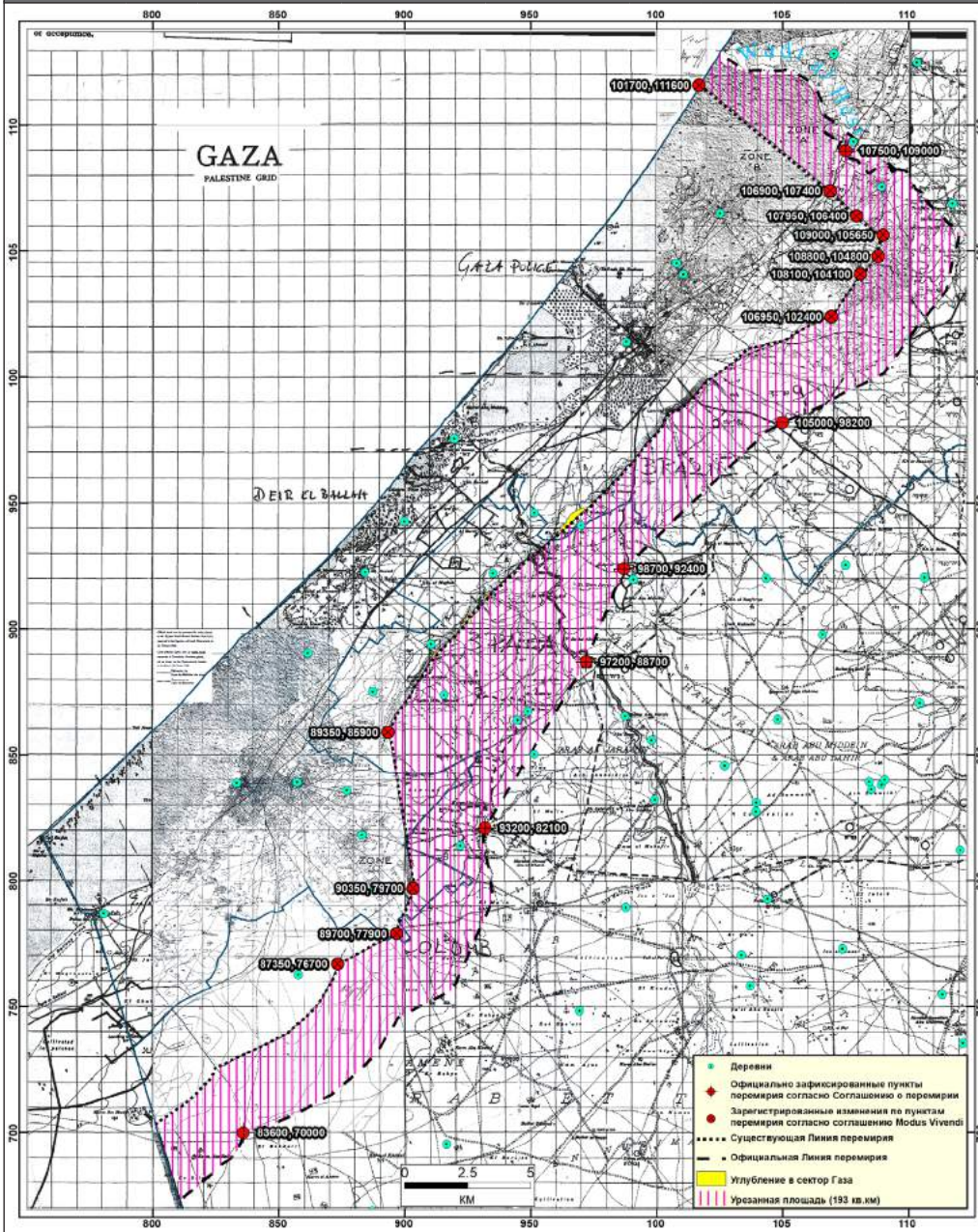
90.0 S-Titi Интервью Салеха Абдель Джавада с Saleh Idriss Titi (Салех Идрис Тити), представивший показания своей тети Фатмах Отман Хассан 'Абас, Ирвин, Калифорния, 6 июня 1999 г.

91.0 Al Daqs Устное свидетельство 85-летнего Abu Ishaq al Daqs (Абу Исхак аль-Дакс), взятое Кадиджой Абу Арубу для газеты "Ватани", № 25.

92.0 Esber Esber, Rosemarie, Under the Cover of War: The Zionist Expulsion of the Palestinians, Александрия, штат Виргиния: Arabicus, 2008.

93.0 IDF "C Company," 103rd Battalion report, signature illegible, November 2, 1948, IDF Archive 109649\65. Quoted by B Morris in Crimes of War: a-z Guide.

Карта 3.9: Изначальная Линия перемирия в секторе Газа



Примечания: Первоначальная Линия перемирия, согласно Соглашению о перемирии от февраля 1949 г., была сдвинута с целью сокращения площади анклава Газа на 193 кв. км в соответствии с необнародованным документом Modus Vivendi от февраля 1950 г. В качестве основы используется карта с отмеченными ООН точками расположения наблюдателей ООН за соблюдением условий перемирия.

в Резолюциях от 4 и 16 ноября 1948 года, по которым Израилю было предписано оставить земли, оккупированные в нарушение Второго перемирия. Израиль не подчинился, и Египет решил на переговоры.

Переговоры о перемирии между Египтом и Израилем прошли на греческом острове Родос. Египет пытался вернуть город Беэр-Шева, который должен был остаться частью Арабского государства по Плану раздела, но потерпел неудачу, хотя и предложил назначить управляющего из "гражданских лиц" в соответствии с Меморандумом, составленным Исполняющим обязанности Посредника ООН д-ром Ральфом Дж. Банчем. Стороны договорились демилитаризовать территорию вокруг района эль-Ауджа (256 км²) на границе с Египтом. Также стороны условились, что численность израильских сторожевых отрядов в Дейр-Сунайде, Телль-Джамме и аль-Маине не превысит количественный состав одного взвода. Израильские войска не допускались в деревню Бир Аслудж. Сектор Газа, ставший убежищем для 200.000 палестинских беженцев, изгнанных из районов Газа и Беэр-Шева, остался в руках Египта.

Непосредственной задачей Египта была эвакуация гарнизона из Фалуджи, вместе с оружием и оборудованием. В результате обмена письмами гарнизону было разрешено уйти. Также обсуждалась судьба палестинского населения города эль-Фалуджа и деревни Ирак аль-Маншийя после эвакуации египетских войск, и было решено, что "тем из гражданского населения, кто пожелает остаться в эль-Фалудже и Ираке аль-Маншийя, будет позволено сделать это... Все эти гражданские лица будут в полной безопасности относительно их жизни, мест проживания, имущества и личных вещей".²⁸⁶

Израиль не выполнил Соглашение о перемирии, за исключением пункта об эвакуации египетских войск из так называемого Фалуджийского кармана. Эль-Ауджа (Ницана) и Бир-Аслудж не были демилитаризованы, а в аль-Маине и Телль-Джамме присутствие израильских войск было лишь символическим. Напротив, эти районы стали плацдармами для нападений на сектор Газа и Египет.²⁸⁷ После подписания Соглашения о перемирии население эль-Фалуджи и Ирака Аль-Маншийя попало под власть военного правительства Израиля. Их встретили притеснения, обстрелы и убийства, насилие женщин и ночной комендантский час.²⁸⁸ 'Гарантированная' безопасность в этих двух деревнях была подорвана местным израильским гарнизоном. Представители Американского комитета Друзей на службе обществу AFSC (квакеры) назвали произошедшее "еврейской психологической войной".²⁸⁹ Ральф Банч, цитируя наблюдателей ООН на месте событий, подал жалобу на Израиль на том основании, что "арабские гражданские лица... в эль-Фалудже были избиты и ограблены израильскими солдатами, а также... было несколько случаев попыток изнасилования". Израильские войска вели "беспорядочную стрельбу", и 2.400 оставшихся арабских гражданских, ища защиты, "собрались вокруг наблюдателей ООН".²⁹⁰

Положения настоящего Соглашения продиктованы исключительно военными соображениями и действительны только в период Перемирия.²⁸⁵

Несмотря на временный характер линий перемирия, соглашения имели два разрушительных последствия для будущего Палестины. Во-первых, самовольное и принудительное установление границ отняло земли и искалечило судьбы жителей 111 деревень, не считая района Беэр-Шевы. Во-вторых, Израиль рассматривал линии перемирия как границу де-факто, только когда он под давлением вынужденно отступил к границам, установленным Планом раздела 1947 года. В остальных случаях израильские войска пересекали границу по своему усмотрению, а сам Израиль свободно расширял свое влияние на Западный берег, сектор Газа, Голанские высоты и Ливан.

Линию перемирия на Западном берегу часто называют "Зеленой линией" - по цвету, которым линия перемирия была нанесена на официальную карту Израиля в 1950-х годах. Однако этот термин размывает юридическое и практическое значение линии перемирия. Ее корректнее называть "Линией перемирия 1949 года".

Египет первым из арабских государств подписал соглашение о перемирии с Израилем. К январю 1949 года египетский фронт был полностью дезорганизован. В результате израильской оккупации обширных территорий в южной Палестине деревни Фалуджа и Ирак аль-Маншийя попали в окружение. Совет Безопасности ООН осудил нападение Израиля, отразив свое отношение

285 Параграф 3, статья IV Соглашения об общем перемирии между Египтом и Израилем от 24 февраля 1949 года. Эта оговорка воспроизводилась и в других соглашениях о перемирии, но в значительно сокращенном варианте. В Параграфе 2 Статьи II Соглашения о перемирии между Ливаном и Израилем от 23 марта 1949 года (слово "подчеркивается" заменено словом "признается"). В Параграфе 2 Статьи II Соглашения о перемирии между Иорданией и Израилем от 3 апреля 1949 года и в Параграфе 2 Статьи II Соглашения о перемирии между Сирией и Израилем от 20 июля 1949 года оговорка в краткой версии звучит следующим образом: "Также признается,

что ни одно положение настоящего Соглашения никоим образом не ущемляет права, требования и позицию Сторон в окончательном мирном урегулировании палестинского вопроса, причем положения настоящего Соглашения продиктованы исключительно военными, а не политическими соображениями".

286 Письма, подписанные д-ром Ральфом Дж. Банчем, Исполняющим обязанности Посредника ООН, и Вальтером Зйтано, Главой израильской делегации, от 24 февраля 1949 года, приложенные к Египетско-Израильскому Соглашению о перемирии.

287 Нападения на сектор Газа в 1950-1956 годах были организованы с военных баз в этих местах. См. Benny Morris, *Israel's Border*

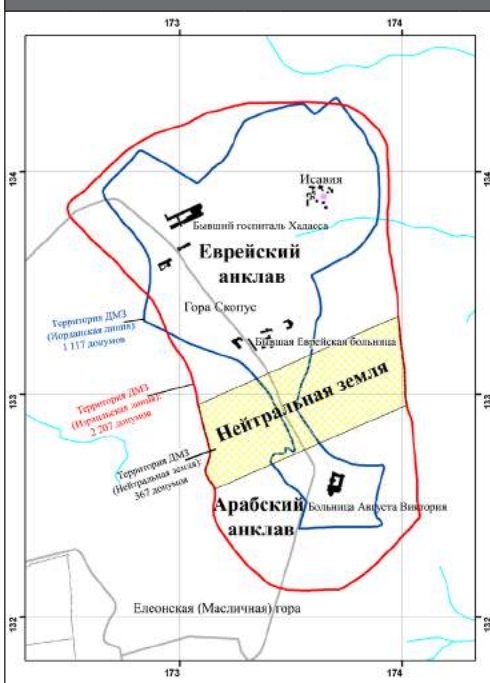
Wars 1949-56. Оксфорд: Clarendon Press, 1993.

288 Julie Peteet, "The AFSC Refugee Archives on Palestine, 1948-1950," *Reinterpreting the Historical Record*, in Salim Tamari & Elia Zureik (ed.) Вашингтон, округ Колумбия: Институт изучения Палестины, 2001, Приложения 4, стр. 124-126.

289 Там же.

290 Michael Palumbo, *The Palestinian Catastrophe: The 1948 Expulsion of a People from their Homeland*. Лондон: Quartet books, 1987, стр. 175-178; и, Morris, сноска выше 242, стр. 522.

Карта 3.10: Демилитаризованная зона в Иерусалиме в соответствии с Соглашением от 7 июля 1948 года

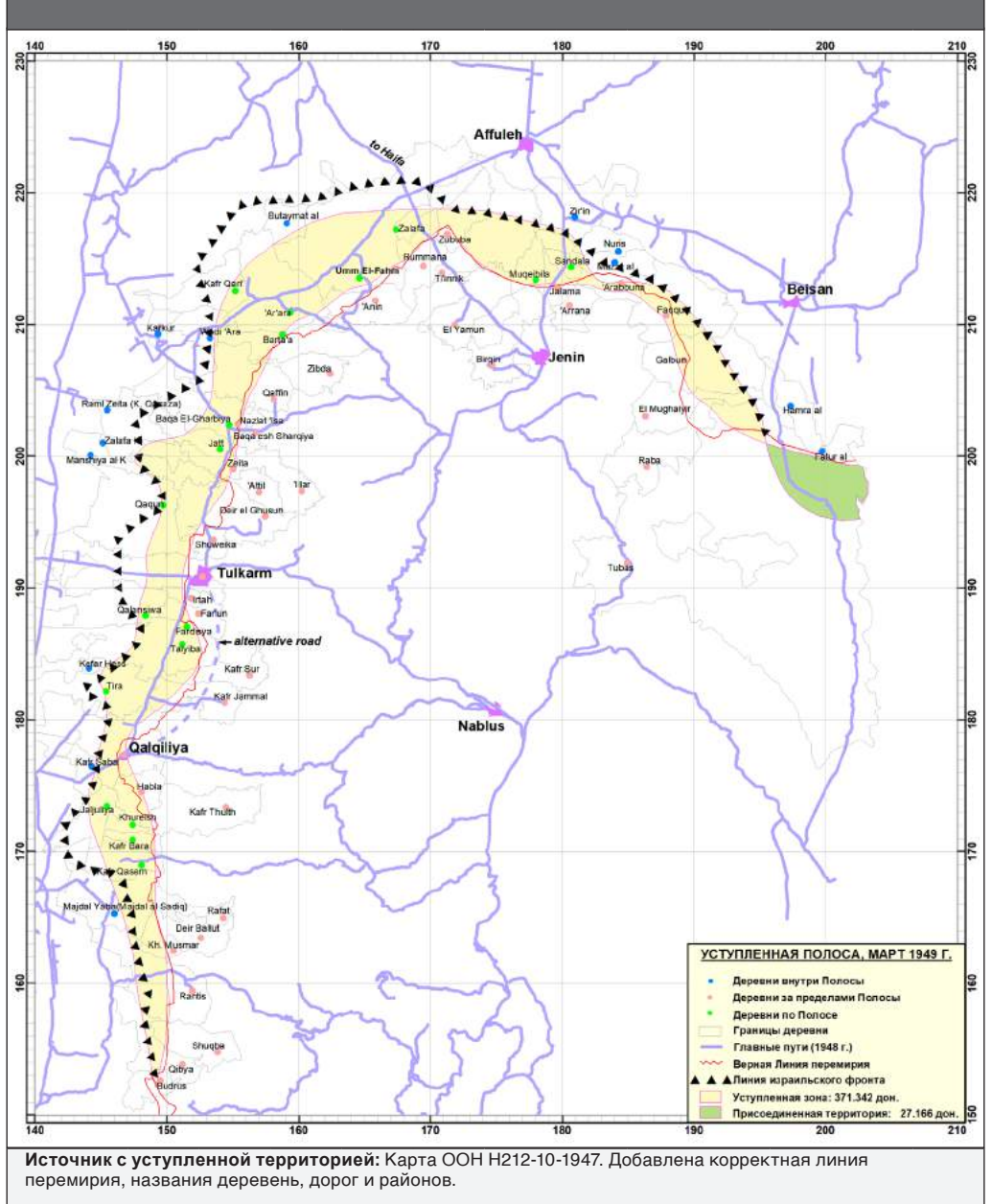


Эти две деревни располагались по обеим сторонам стратегически важной оси аль-Маждаль-Хеврон на плодородных сельскохозяйственных землях. За несколько месяцев до этого Вайц и Бен-Гурион условились о необходимости прогнать жителей арабских общин, расположенных вдоль оси Фалуджа-Маждаль, применив тактику запугивания.²⁹¹ Запугивание с целью побудить жителей покинуть деревню являлось устоявшейся практикой. 28 июля 1949 года, примерно через четыре месяца после изгнания населения этих двух деревень, Министр иностранных дел Израиля Моше Черток (Шарет) сделал следующее заявление: “Устроить то, что некоторые наши парни спровоцировали в Фалудже, [где] они прогнали арабов после того, как мы подписали... международное обязательство, на каждом этапе не представляется возможным... По этому делу были предупреждения от ООН и США ... [Всего их было] не менее 25-30 000... [в других местах], которых мы не смогли вытеснить”.²⁹² Вопреки условиям Соглашения о перемирии, Израиль изгнал население и конфисковал его имущество после окончания войны 1948 года, используя безграничное (bli sof) “запугивание” - “запугивание с использованием ВСЕВОЗМОЖНЫХ средств”.²⁹³

Это нарушение международных соглашений не было единственным. Израилю удалось отхватить еще одну часть сектора Газа, сократив его площадь примерно на 200 кв. км.

Не сумев уничтожить сектор Газа, Израиль развернул серию наземных и воздушных атак на сектор. Отчеты Органа ООН по наблюдению за выполнением условий перемирия (UNTSO) за период с 26 по 31 декабря 1948 г.²⁹⁴ свидетельствуют о воздушных бомбардировках Израилем больниц и гражданских объектов. В частности, 2 января 1949 года 4 израильских самолета разбомбили центр распределения продовольствия беженцев в Дейр-эль-Балахе, в результате чего оставив 30 погибших мирных жителей и 70 раненых. Доклад

Карта 3.11: Уступленная зона по результатам ночных переговоров



Источник с уступленной территорией: Карта ООН H212-10-1947. Добавлена корректная линия перемирия, названия деревень, дорог и районов.

МККК (ICRC)²⁹⁵ был более подробным; по его данным, жертвами нападения стали 150 человек, а само нападение представлено как “сцена ужаса”. Очевидцы называли цифру в 225 убитых.

Эти ужасные нападения были спланированы, чтобы удержать беженцев от возвращения в свои дома. Израиль установил мины-растяжки в домах и на подступах к колодцам беженцев. Он обратился в Египетско-израильскую смешанную комиссию по перемирию с жалобой на набеги возвращающихся беженцев, называя их “лазутчиками”. В то же время Израиль провел гидрогеологические изыскания в Вади эль-Хеси, представляющей собой северную точку линии перемирия в пределах сектора Газа, и обнаружил обилие водных ресурсов. Так в плане захвата у Израиля появилась новая цель.

Под предлогом ограничения проезда беженцев к своим деревням израильские офицеры комиссии по перемирию вели переговоры со своими египетскими коллегами, Махмудом Риядом и Салахом Джохаром, о возможности сдвинуть линию перемирия на 3 км вглубь, сократив площадь сектора Газа с 555 до 362 кв. км. Таким образом, подземные воды Вади

эль-Хеси перестали считаться территорией сектора Газа, а граница перемирия была смещена вглубь. Подробнее о первоначальной границе и смещенной линии перемирия см. **Карту 3.9.**

Таким образом, 22 февраля 1950 года в Эль-Аудже (Ницана) было подписано тайное соглашение,²⁹⁶ известное как соглашение *Modus Vivendi*, зарегистрированное в Совете Безопасности 17 марта 1950 года. Жители Газы, да и Египта в целом, не знали об этом соглашении. Но с началом демаркации границы мужчины и женщины из пострадавших деревень вышли навстречу офицерам комиссии по перемирию с криками, жалобами и протестами против отчуждения их земель.²⁹⁷

Статья III Соглашения *Модус Вивенди* гласила, что документ носит “чисто локальный характер и никоим образом не повлияет на положения основного соглашения [о Перемирии]”. Однако эта статья так и не была применена. Вместо этого граница была демаркирована: изначально при помощи бочек, затем обозначена проложенной трактором бороздой и, наконец, после Суэцкого кризиса 1956 года (Тройственная агрессия) - стационарными столбами с колючей проволокой под напряжением.

291 Morris, *сноска* выше 242, стр. 243-45.

292 Там же, стр. 249.

293 Benny Morris, *1948 and After, Israel and the Palestinians*. Оксфорд: Clarendon Press, 1990, стр. 131.

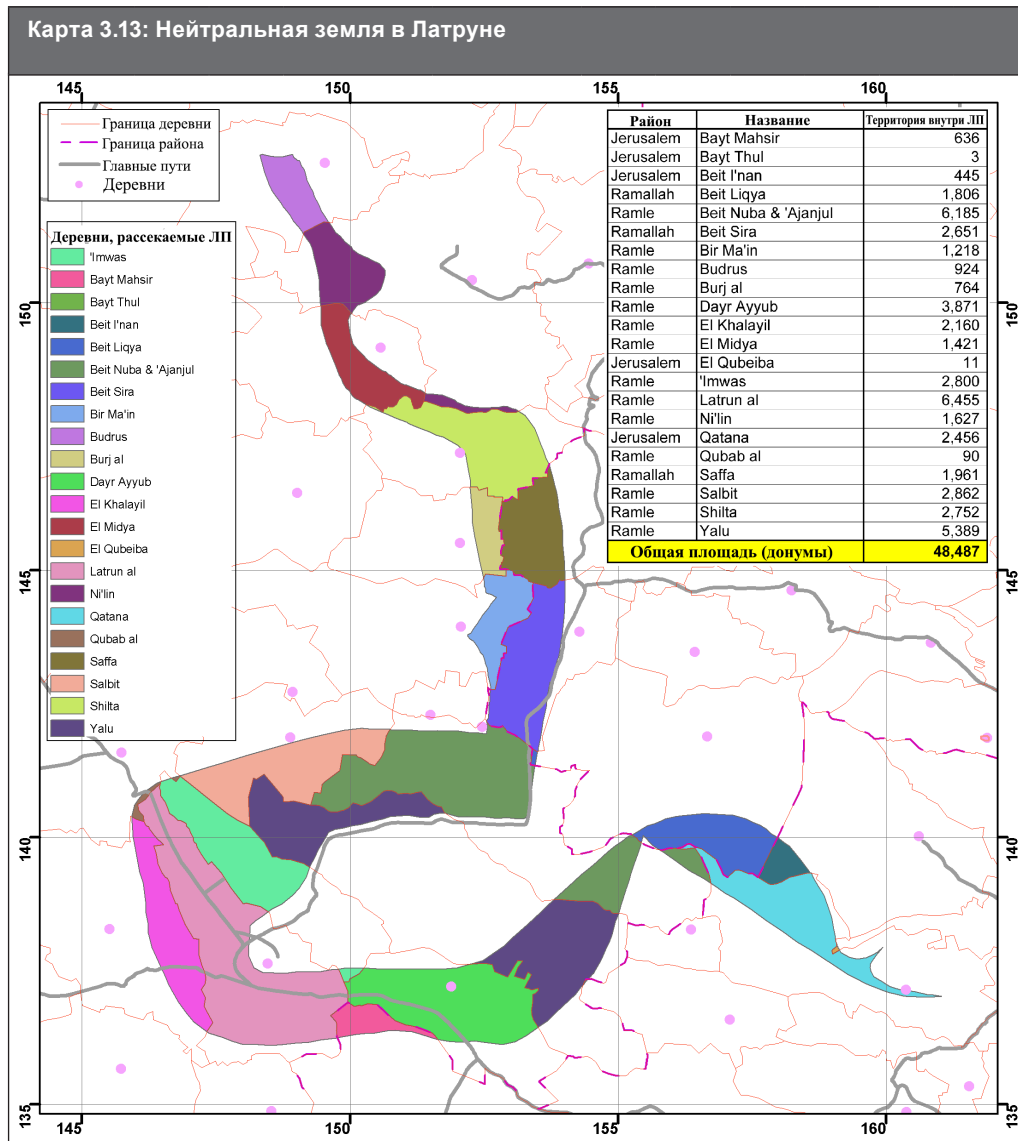
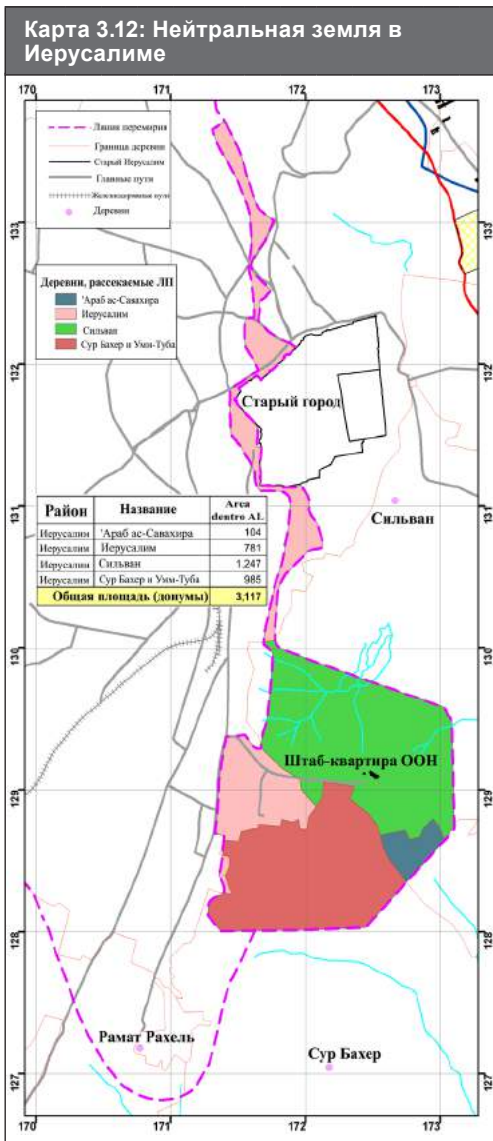
294 UNTSO, запись от 25 декабря 1948 г., Файл ООН DAG – 13/3.3.1:10 (зверства).

295 ICRC G59/II/GC, G 3/82, Отчет за январь 1949 г. по Газе, 4 февраля 1949 г.

296 См. *Совет Безопасности S/1471* от 17 марта 1950 г., текст и карту.

297 Подробности дела и свидетельства очевидцев см. в источнике: Abu Sitta, Salman, *How Israel contrived to shrink Gaza Strip*, Лондон: газета Аль-Хаят от 28 марта 2009 г., стр. 15 [на арабском],

доступна по ссылке: <http://www.plands.org/store/writing/GazaArmisticeLine.pdf>.



Истинные намерения Израиля открылись несколько десятилетий спустя.²⁹⁸ Вопреки условиям Соглашения о Перемирии, Израиль заявил, что (смещенная) линия перемирия, окружающая сектор Газа, является "международной границей" с Израилем.²⁹⁹

На границе с Иорданией ситуация была сложнее: (1) линия противостояния с Израилем была самой протяженной, составляя около 650 км, и включала густонаселенные районы; (2) борьба за захват священного города Иерусалима была наиболее ожесточенной, и достичь договоренности по Иерусалиму было сложно; и, (3) сильная армия Ирака, удерживавшая северный участок фронта по рубежу Рантис - Калькилия - Туйкарм - Руммана - река Иордан, со штабом в Наблусе, площадью около 4.000 км2, собиралась покинуть Палестину.

Основной задачей была оборона Иерусалима, столицы Палестины и объекта почитания арабов (мусульман и христиан) и евреев. Подгоняемый волнами протестов и призывов палестинцев, король Иордании Абдалла был вынужден отдать приказ своей армии, находящейся под руководством и на полном обеспечении Великобритании (Арабский легион), подняться на защиту как минимум Старого города Иерусалим. Нежелание короля Абдаллы войти в Иерусалим было отчасти вызвано тем, что по Плану раздела город значился как *Corpus Separatum* (отдельная единица со специальным международным

режимом под управлением ООН). Его целью было не "освобождение" Палестины, а присоединение арабской части Палестины к своему королевству через соглашение с евреями о разделе Палестины между ними.³⁰⁰ Под сильнейшим давлением народных масс, Арабский легион вошел в Иерусалим сразу после событий 15 мая и сумел удержать восточную часть Иерусалима от дальнейших атак со стороны Израиля и сионистов. Израильский гарнизон и еврейские организации, такие как Еврейский университет и Медицинский центр Хадасса на горе Скопус в восточной части Иерусалима, находились в пределах удерживаемого арабами региона. Британское правительство и Президент Трумэн вынудили Арабский легион освободить израильтян, попавших в окружение на горе Скопус. Подобных усилий для освобождения 60.000 арабских жителей западного Иерусалима, оказавшихся в осаде, или для возвращения покинувших Иерусалим людей не предпринималось.

Во время Первого перемирия бригадный генерал Норман Лэш подписал первое соглашение о демилитаризации между "временным правительством" Израиля и Иорданией в присутствии офицеров Организации ООН по наблюдению за выполнением перемирия (ОНВУП). Арабские офицеры обрушились с критикой на Лэша, подписавшего соглашение, очевидно, по приказам Глабба и без четкого одобрения правительства Иордании.³⁰¹ Офицер Абдулла ат-Телль, уполномоченный королем Абдаллой на подписание подобных соглашений, назвал соглашение по горе Скопус катастрофой.³⁰²

Он отметил, что гора Скопус является важным стратегическим активом, открывающим доступ к Старому городу, дорогам Иерусалим-Амман и Иерусалим-Рамалла и арабским кварталам в западной части Иерусалима. Сдачу его противнику он считал преступлением. По официальной версии, Лаш подписал это соглашение, чтобы защитить рукописи Еврейского университета от возможного ущерба в ходе военных действий. Фактически же ущерб мусульманских и христианских объектов и мародерство в тысячах арабских домов в западном Иерусалиме, а также десятки частных библиотек палестинских ученых, проживавших в западном Иерусалиме, разграбленные Хаганой и в конечном итоге переданные в Национальную библиотеку Еврейского университета на горе Скопус, подобного внимания не привлек.

Первое соглашение было подписано 7 июля 1948 г. В зону действия соглашения входили Медицинский центр Хадасса, Еврейский университет, арабская деревня Исавия и Медицинский комплекс Августа Виктория (немецкое учреждение для палестинцев). См. **Карту 3.10**. Арабские и еврейские территории должны были разделяться нейтральной полосой шириной 180 метров. Гражданская полиция арабской и еврейской стороны под командованием ООН должна была дислоцироваться на нейтральной полосе. Израильтянам должно было доставляться довольствие и запасы воды. На территории запрещалось присутствие военнослужащих, боевой техники и проведение военных операций.

298 См., Akiva Eldar, *How we fooled the Egyptians*, Haaretz, 27 сентября 2005 г.

299 По заявлению Израиля, Линия перемирия устанавливает международную границу с сектором Газа, газета Гаарец (и

агентство Рейтер), 21 сентября 2005 г.

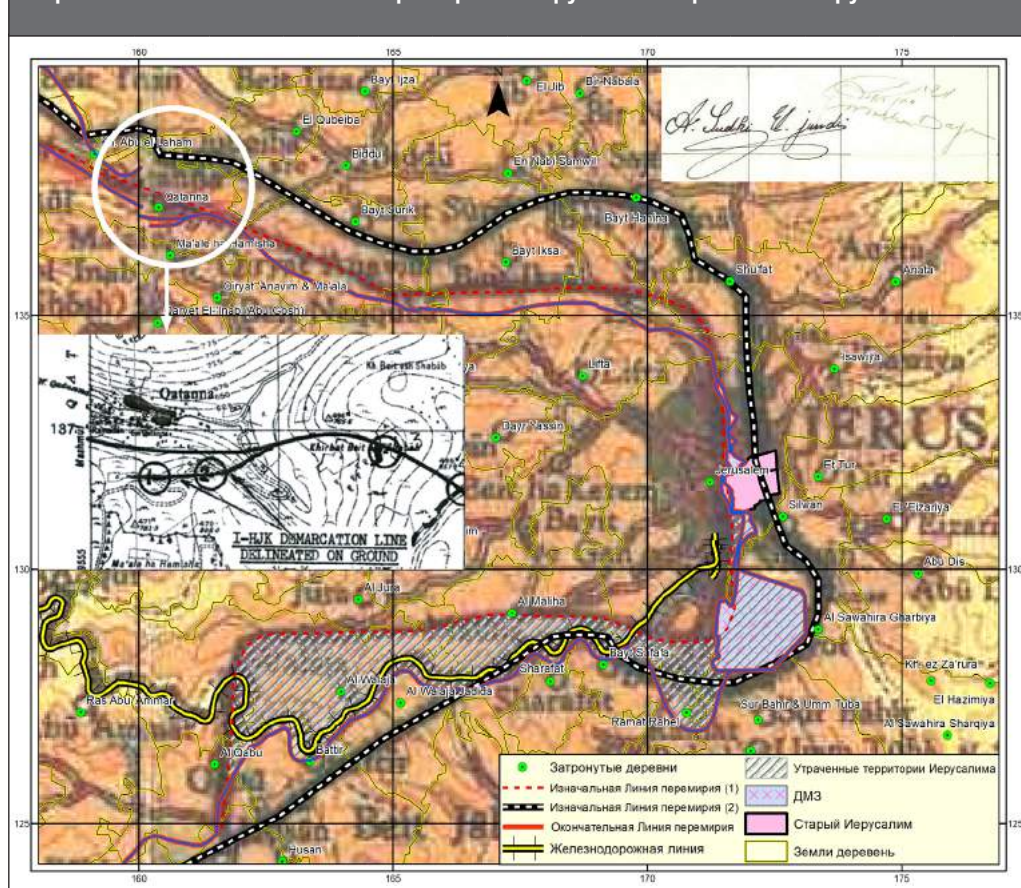
300 См. *Общее описание*, Shlaim, сноска выше 268.

301 См., Sadik al Shara, *Our Wars with Israel*, 1947-1973. [На арабском] Амман: al-Shorouk, 1997, стр. 109. См. также, al-Tell, сноска выше

276, стр. 234.

302 Там же, al-Tell, стр. 234-38.

Карта 3.14: Изменение Линии перемирия в Иерусалиме и районах Латруна



Примечания: На заднем плане представлена карта Палестины масштаба 1:250 000, на которой видны подписи А. Суджи Эль-Джунди и Моше Даяна (рукописная вставка в правом верхнем углу). Сведенные на этой карте пунктирные линии черного и красного цвета в одну границу означают уступку Израилю железнодорожной линии и многих сельских земель к югу от Иерусалима. На картах масштаба 1:20 000, переданных на хранение в ООН, показана единая линия вокруг Катанны (центральная врезка). Таким образом, большинство карт отображают линию от Баттира до Катанны (показана красной сплошной линией) в виде окончательной Линии, но с закрытым разрывом в Катанне. Эта линия показана в Атласе. Заштрихованная зона - Иерусалим, потерянный для арабов и присоединенный к израильской территории. Нынешняя ДМЗ в Иерусалиме, к которой сводится двойная линия, выделена структурой с лучами. Двойная линия между Катанной и Будрусом оставалась "Нейтральной землей" (Латрунский выступ). После 1967 г. деревни этой зоны были разрушены, жители изгнаны, а на ней и за ее пределами на Западном берегу были построены израильские поселения.

На протяжении последующих десяти месяцев Арабский легион под британским командованием не участвовал ни в одном серьезном сражении. Великобритания была заинтересована в создании Еврейского государства в разумных границах и присоединении оставшейся части Палестины к Трансиордании короля Абдаллы, при условии сохранения через Палестину преемственности британского протектората между Трансиорданией и Египтом. Ни Великобритания, ни арабские власти не выступали за создание независимой Арабской Палестины. Арабский легион не оказывал помощи египетской армии на южном фронте, который подвергался атакам Израиля с середины октября 1948 года до середины января 1949 года. Иракские офицеры проявили беспокойство, когда Арабский легион не подчинился приказам объединенного командования в Наблусе. Напряжение между двумя хашимитскими армиями Ирака и Иордании достигла апогея весной 1949 года. Армия Ирака решила покинуть Палестину и передать контроль над Тулькармом, Наблусом и Дженином Иордании. Иракские войска удерживали этот фронт и отражали атаки Израиля около десяти месяцев подряд. Пока в Родосе под эгидой ООН между делегациями Иордании и Израиля велись переговоры о перемирии, Израиль направил королю Абдалле сообщение о своем намерении раздела земель, жители которых были выселены иракской армией. Израиль угрожал оккупацией всего Западного берега, отмечая, что численность армии Израиля на порядок превосходит численность иорданцев.

Иордания не поддавалась на провокации Израиля. В подтверждение серьезности своих требований Израиль среди бела дня мобилизовал три бригады. В обстановке строжайшей секретности в течение трех ночей высокопоставленные лица Израиля заседали в иорданском городе Шуна совместно с королем Абдаллой и его старшими министрами и офицерами, разрабатывая оптимальный способ выполнения заявлений Израиля. В конце концов король уступил, что привело к заключению секретных соглашений от 23 и 30 марта 1949 года, которые были включены в официальное соглашение о перемирии, рассматриваемое на острове Родос. Его представители в переговорах на Родосе не подозревали о таинственных секретных договоренностях.³⁰³

Потеря для палестинцев была неожиданной и вызвала глубокую скорбь народа. См. **Карту 3.11**. Ночное соглашение отразилось на жизни почти 100.000 (98.545 по данным на середину 1949 года) палестинцев, проживающих в 70 деревнях, пересекаемых или разделяемых новой границей. Из них 18 арабских деревень в уступленном секторе внезапно оказались под властью Израиля. 38 деревень, оставшихся на Западном берегу, потеряли большую часть своих территорий. С израильской стороны границы часть своих земель потеряли еще 14 деревень. Палестинцы лишились одной из самых богатых и стратегически важных территорий площадью 371 кв. км, что сопоставимо с площадью сектора Газа. В этом районе, известном как Малый

треугольник, находились деревни Умм-эль-Фахм, ат-Тир, ат-Тайба, Кафр Касим и Бака-эль-Гарбия. Многие из этих деревень в настоящее время разрослись до размеров города. Более крупные города Тулькарм и Калькилия чудом избежали разделения границ и остались на Западном берегу.

Окончательное Соглашение о перемирии, подписанное 3 апреля 1949 года,³⁰⁴ включало в себя условия секретных переговоров между королем Абдаллой и Израилем и дополнительно привнесло фиктивные или невыполненные оговорки для придания ему большей гармоничности. Территорию деревни аль-Фатур, подлежащую передаче Иордании, Иордания так и не получила. Расходы на строительство альтернативной дороги между Тулькармом и Калькилией, вменяемые Израилем (статья VI, пункт 5), так и не были оплачены. Изменения "в пользу сил Иорданского Хашимитского Королевства... призванные компенсировать... потери в иракском секторе" (статья VI, пункт 4) являются полностью фиктивными. Никаких изменений не вносилось. Что касается сектора Иерусалима, то статья V в пунктах а, б, скрывает тот факт, что Иордания уступила Израилю железнодорожную ветку Яффа-Иерусалим, проходящую к югу от Иерусалима, и упразднила "нейтральную территорию" к северу от Иерусалима, ограничив "нейтральную территорию" местностью Латрун. См. ниже. Примененные Даяном "деспотические, коварные и откровенно беспринципные методы", очевидно, принесли свои плоды.³⁰⁵

Даян использовал карты масштаба 1:20 000, уже подписанные им совместно с Абдуллоу аль-Теллем 30 ноября 1948 года в рамках соглашения о "честном и абсолютном прекращении огня" в отношении Иерусалима и в интересах Израиля. Даян использовал мягкие восковые карандаши для пересчета территории по 40-60 метров – что было достаточным для охвата домов и улиц. По просьбе Даяна король Абдалла, к удивлению Бен-Гуриона, согласился сместить линию прекращения огня на 200 метров к югу, включая железнодорожную линию с израильской стороны. Если бы не международный протест, иорданцы были бы готовы разделить и Дом правительства, и штаб-квартиру Организации Объединенных Наций по наблюдению за выполнением перемирия (ОНВУП). Раздел Нейтральной территории встретил сильное и яростное сопротивление со стороны несчастных жителей. Судьба деревни Бейт-Сафафа с рассечением посередине была предрешена. Деревня Сур-Бахер со стратегически важными холмистыми территориями на юге Иерусалима также перешла в руки Израиля.³⁰⁶ См. **Карту 3.12**. Попытки обменять территории и деревни в Латруне не увенчались успехом, и статус-кво остался неизменным.

Но палестинцам стали недоступны два значимых объекта: жизненно важная насосная станция для водоснабжения Иерусалима и крупный военный лагерь. Оба они находились на нейтральной территории Латруна и были захвачены Израилем. Древний Латрунский монастырь с монастырской общиной остались со стороны Западного берега Линии Перемирия, как и библейская деревня Эммаус и две другие деревни в этом районе. См. **Карту 3.13**.

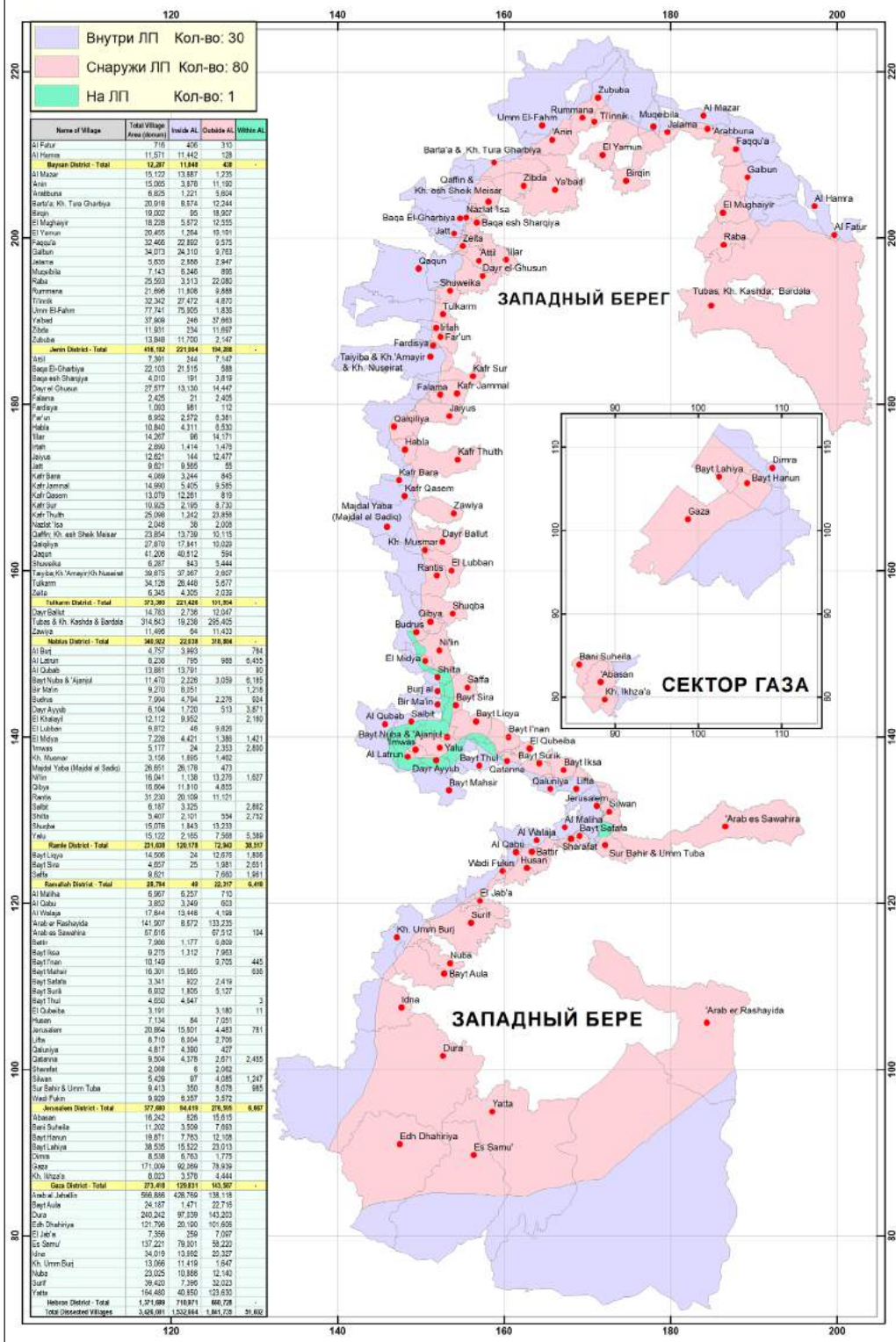
Предысторию этих событий можно объяснить путем более глубокого анализа. Вопросы о

303 Эта странная история доходчиво описана Ави Шлаимом, сноска выше 268, стр. 406-33, или в сокращенном издании, *The Politics of Partition, King Abdullah, the Zionists and Palestine, 1921-1951*.

Оксфорд: Издательство Оксфордского университета, 1990 г., стр. 290-316.
304 Соглашение об Общем Перемирии между Иорданским Хашимитским Королевством и Израилем, от 3 апреля 1949

года.
305 Shlaim, сноска выше 268, стр. 326-28.
306 Там же., стр. 328.

Карта 3.15: Населенные пункты, разделенные Линией перемирия на Западном берегу и в секторе Газа, и их земельные участки по обе стороны от этой Линии



Латрунском Выступе (Нейтральная территория) и местоположении деревни Катанна рассматриваются Н. Фарсахом.³⁰⁷ Историю соглашения о местоположении линии перемирия изложил известный историк-современник и высокопоставленный чиновник правительства Иордании, Ариф аль-Ариф.³⁰⁸

Участники переговоров со стороны Иордании со своими израильскими коллегами подписали карту в масштабе 1:250.000, на которой нейтральная территория простирается от деревни Будрус до деревни Баттир. Таким образом, обширные территории Иерусалима, его южные деревни и железная дорога Иерусалим-Яффа оказались бы вне сферы влияния Израиля. Эта карта была подписана А. Судки Эль-Джунди и Моше Даяном. Однако Израиль убедил короля Абдаллу принять другую карту масштаба 1:100.000, подписанную иорданскими чиновниками по приказу Короля.³⁰⁹ Карта в утвержденном варианте (в масштабе 1:20.000), переданная на хранение в ООН и обозначенная: I-HJK DEMARCATION LINE (ДЕМАРКАЦИОННАЯ ЛИНИЯ, корректнее: Линия переноса границ), представленная на **Карте 3.14**, отображает окончательную линию, представляемую с того момента на всех последующих картах. По этой окончательной версии, Израилю передаются деревни Аль-Валаджа, Аль-Кабу, Баттир, Аль-Джура, Аль-Малиха, Шарафат, Бейт-Сафафа, или значительные части их территорий. (Подчеркнутые деревни испытали наибольший урон от переноса границы). Кроме того, окончательная граница закрепила за Израилем важный участок железнодорожной линии Иерусалим-Яффа. Таким образом, окончательная граница перемирия сходилась в единую линию на юге и востоке до Катанны, где она окаймляет деревню с южной стороны, оставляя ее на Западном берегу. В этой точке к югу от Катанны граница обрывается, а дальше начинается двойная граница Нейтральной территории, окружающая Латрунский Выступ и достигающая деревни Будрус и далее вновь сходящаяся в единую линию. Разрыв у Катанны остается на всех картах как минимум до 1957 года, когда на израильских картах Линия перемирия начала маркироваться зеленым цветом.³¹⁰ (С этого момента Линия перемирия получила некорректное обозначение "Зеленая линия"). Согласно Соглашению о перемирии, Латрунский Выступ не попал под суверенитет Израиля. Летом 1967 года Ицхак Рабин приказал разрушить расположенные там деревни (Эммаус, Ялу и Бейт-Нуба) и изгнать их жителей. На этой земле, и далее за ее пределами на Западном берегу, были построены еврейские поселения.

Таблица 3.3 Сводная информация об общей площади сельских земель внутри, снаружи и в пределах Линии перемирия (ЛП) с Палестиной.

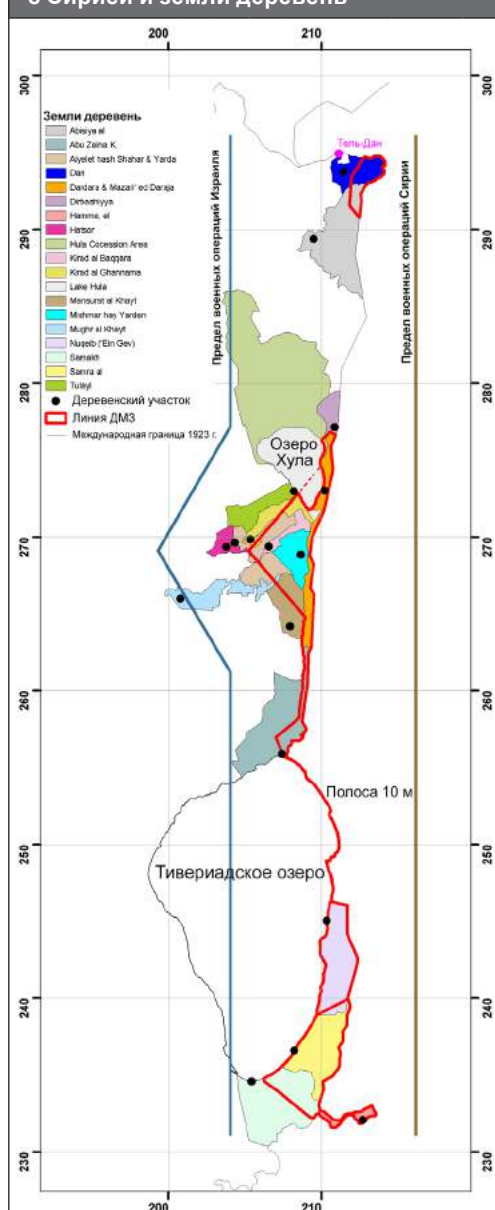
Описание	Общая площадь (دونم)	Внутри ЛП	Снаружи ЛП	В пределах ЛП
Деревни целиком внутри ЛП	6,357,781	6,357,781		
Деревни целиком снаружи ЛП	4,016,915		4,016,915	
Деревни, пересекаемые ЛП	3,426,001	1,532,664	1,841,735	51,602
Район Беэр-Шева	12,523,751	12,444,107	79,644	
Общая площадь земли	26,324,447	20,334,552	5,938,294	51,602
Тивериадское озеро	168,278			
½ Мертвого моря	493,306			
Общая площадь Палестины (по суше и воде)	26,986,031			

307 Farsakh, Nizar, *The Status of the Latrun's No Man's Land*, MA Thesis, Geography Dept, King's College, Лондон, 2003 г.
 308 Aref Aref, *Aref, Al Nakba, Nakbet Beil al Maqdis and the Lost Paradise, 1947-1955*, Саид; Ливан: Al Maktaba Al Asria, дата не указана, том 4, стр. 897-901 [на арабском].
 309 Там же, стр. 898.
 310 Исследование Израиля, в масштабе 1:100,000 (по данным Survey of Palestine), Карта Рамлы, 1952-1959, частично на иврите. См. также Farsakh, *сноска* выше 307, стр.21, № 20.

311 Ниже представлен текст египетской военной депеши от 7 декабря 1948 года.
 "От Вифлеемского командования в штаб. Офицер комиссии ООН за соблюдением условий перемирия пришел [ко мне], чтобы договориться об изменении границы в соответствии с соглашением между представителем Арабского легиона [Иорданской армии] и представителем еврейского народа. Я понял, что представитель Арабского легиона выступал от моего имени. Я сказал офицеру комиссии за соблюдением

условий перемирия, что он [офицер Арабского легиона] не был уполномочен мной [выступать от моего имени]. Изменение требует отвода части моих сил с [позиции] перед железнодорожной линией у Бейт-Сафафы на расстояние около 300 м. Я ответил отказом. Я не признаю подобных изменений. В этом районе есть арабские дома, и это единственное место на моем фронте, где проходит железная дорога...", цитируется в книге Mohamed Hasanein Heikal, *Thrones and Armies: 1948 Palestine War Diary*, Каир: Dar al Shurok, 2000, том 2, [на арабском] стр. 430.

Карта 3.16: ДМЗ на границе Палестины с Сирией и земли деревень



Район	Название деревни	Площадь за пределами ДМЗ	Площадь внутри ЛП	Общая площадь
Safad	Abisiya al	14,119	1,398	15,516
Safad	Abu Zeina K.	13,356	3,585	16,941
Safad	Aiyelet hash Shahar & Yarda	3,938	4,812	8,751
Safad	Dan	2,697	2,863	5,560
Safad	Dardara & Mazari' ed Daraja	-	6,467	6,467
Safad	Dirbashiyya	2,766	-	2,766
Tiberias	Hamma, el	-	1,628	1,628
Safad	Hatsor	2,293	27	2,320
Safad	Hula Cession Area	41,768	242	42,010
Safad	Kirad al Baqqara	-	2,206	2,206
Safad	Kirad al Ghannama	2,695	1,484	4,179
Safad	Lake Hula	14,110	594	14,703
Safad	Mansurat al Khayt	4,296	2,408	6,704
Safad	Mishmar hay Yarden	-	5,223	5,223
Safad	Mughr al Khayt	6,508	134	6,642
Tiberias	Nuq'eib ('Ein Gev)	-	12,916	12,916
Tiberias	Samakh	12,223	6,391	18,614
Tiberias	Samra al	-	12,056	12,056
Safad	Tulayl	5,286	12	5,298
Итого		126,055	64,444	190,499

Примечание: Все площади выражены в донумах

фронте, где та воевала без помощи или поддержки других арабских формирований.

Кроме того, пункт d статьи V Соглашения о перемирии скрыл факт уступки Израилю Калийного

завода на берегу Мертвого моря и большой полосы арабских земель по его периметру, а также на западном и южном подступах к нему. Согласно Статье VIII, между Иорданией и Израилем, в обход Смешанной комиссии ООН по перемирию, должен был быть сформирован Специальный комитет с "исключительной компетенцией" урегулирования вопросов между двумя сторонами, без вовлечения ООН.

Соглашение о перемирии между Иорданией и Израилем было самым запутанным и наименее понятным из четырех соглашений о перемирии. Неудивительно, что оно породило наибольшие сложности. Весть о соглашении встретила всеобщую язвительную критику и негодование, особенно со стороны палестинцев, которые были оставлены без крова, дислоцированы или разделены. "Стенания библейских масштабов и силы, самобичевание женщин, и беженцы, образовавшие непрерывный поток по пути с равнины Шарон" - так один из очевидцев описал последние события в арабской Палестине.³¹²

Но гнев и возмущение палестинцев достигли своего предела, когда иорданские и израильские офицеры на Западном берегу и египетские и израильские офицеры в секторе Газа запустили демаркацию границы перемирия на местности. Толпы разъяренных людей, крича и сквернословя, пытались прогнать этих представителей власти со своей земли. В отдельных случаях израильские офицеры открывали огонь по разъяренным протестантам. Помимо района Беэр-Шева, Линия перемирия разделила в общей сложности 111 деревень (104 на Западном берегу и 7 в секторе Газа). Сельские дома часто оказывались отрезанными от сельской земли, и жители деревни лишались средств к существованию. Колодец, родник или другие источники воды в деревне иногда становились недоступными, отсекаемыми колючей проволокой. Сельская школа, кладбище, мечеть или церковь закрывались сторожевой вышкой с наведенными пулеметами. Траурное шествие, проходящее по обе стороны колючей проволоки разделенной деревни, такой, как Бейт-Сафафа, часто становилось ареной гнева и ярости. Сомнения по поводу местоположения всегда разрешались против интересов жителей деревни. Не лучшим образом сказывалось и плохая осведомленность о территории арабских офицеров, как с египетской стороны, так и со стороны иорданского сопровождения израильтян. Они не понимали значимости холма, равнины или дороги для сельской жизни. Протесты сельских жителей редко достигали своих целей.³¹³ Различные Демилитаризованные зоны и Нейтральные территории устанавливались для контролируемого доступа жителей к районам, в которых расположены их жилища и земли. На практике они встречали лишь притеснения и препятствия. После 1967 года Израиль аннексировал районы ДМЗ и Нейтральных территорий, разрушив деревни в этих пределах.

О степени раздробленности можно судить по **Карте 3.15** и сопроводительной таблице. Из таблицы следует, что из общей площади всех разделенных деревень в 3.426.001 донума 45% попали под власть Израиля, 54% - на Западном берегу и 1% - в пределах линии перемирия. Прирост

земель Израиля в результате размежевания деревень наглядно представлен в сводной таблице замеренных площадей с обеих сторон. **Таблица 3.3** демонстрирует, что к Израилю отошло дополнительно 1.532.664 донума (45% от общей площади в 3.426.001 донума), что эквивалентно 24% площади Израиля без района Беэр-Шева. Линии перемирия, разделяя Палестину на три региона - Израиль, Западный берег реки Иордан и сектор Газа, - стали ареной многочисленных столкновений.

Вполне естественно ожидать, что сельские жители начнут пересекать псевдо-границу, до того, как она обретет колючей проволокой под напряжением, сторожевыми вышками и вооруженными патрулями, чтобы спасти пожилого родственника, оставшегося за ограждением, или вернуть животных, оставленных в сараях, или полить или собрать урожай, забрать запасы провизии или важные документы, оставленные в шкафу. Однако были и молодые люди, которые вернулись, чтобы дать отпор оккупантам своих домов и земель. Их вооружение было слишком скудным, а подготовка - слишком слабой, чтобы оказать существенное влияние на ход событий. Однако эти операции послужили поводом для нападений Израиля на деревни, расположенные вблизи линии перемирия. Массовые убийства в деревнях Кибия, Нахалин, ас-Саму и других селениях, совершенные спецотрядом 101 под командованием Ариэля Шарона, стали воплощением этой политики.³¹⁴

Соглашение о перемирии с Ливаном, подписанное 23 марта 1949 года,³¹⁵ не создало никаких проблем. Ливанская армия никогда не пересекала ливанскую границу. Переговоры прошли гладко. Ливанские офицеры были очень дружелюбны и сотрудничали с израильтянами.³¹⁶ Краткое соглашение определило линию перемирия как международную границу между Палестиной и Ливаном 1923 года. Но ситуация резко изменилась после израильского вторжения в Ливан в 1982 году. Сейчас эта граница является одной из самых горячих точек.

Соглашение о перемирии, подписанное 20 июля 1949 г.³¹⁷, было последним и далось с величайшим трудом. Территория, контролируемая Сирией накануне подписания Соглашения о перемирии, включала: северный сектор, к северу от Азизата (4,2 кв. км); центральный сектор, к югу от Хулы и полосы вдоль реки Иордан (26,9 кв. км) и южный сектор, к востоку от Тивериадского озера (33,3 кв. км). Таким образом, общая площадь составляла 64.444 донума. Если включить озеро Хула (пунктирная линия на Карте 3.16) (2.437 донумов), то общая площадь составит 66.881 донум. Эта территория была Палестинской. В ее состав входили десять палестинских деревень (Хан ад-Дувейр в северном секторе; Кирад-эль-Бакара, Кирад-эль-Гнама, Мансурат аль-Хайт, Йирда в центральном секторе; Самра, аль-Нукайб (старая и новая деревни), Хирбет Тавафик и аль-Хемма в южном секторе). Еврейских поселений было только два: Мишмар ха-Ярден и Эйн Гев. (**Карта 3.16 с сопроводительной таблицей**)

312 Shlaim, сноска выше 268, стр. 432.

313 Единственным исключением стало небольшое отклонение границы в интересах деревни. Земля, о которой идет речь, не имела особого стратегического значения. Интервью с Хаджем Мохаммедом Абу Дакка, мухтаром города Абасан, сектор Газа, октябрь 1995 г.

314 Арабскими источниками описаны многие случаи подобных зверств. См., к примеру, Shara', сноска выше 301, стр. 298; и, al-Aref, сноска выше 308. Исследование опубликованных израильских файлов см. в источниках: Morris, сноска выше 293; и, Benny Morris, сноска выше 287.

315 Соглашение об общем перемирии между Ливаном и Израилем

от 22 марта 1949 г.

316 Shlaim, сноска выше 268, стр. 275.

317 Соглашение об общем перемирии между Израилем и Сирией от 20 июля 1949 г.

Карта 3.17: Источники Демаркации Линии перемирия

1. (a) Карта армии США, Инженерный корпус США, лист 3053, в масштабе 1:100 000, составлена в 1960 г. на основе карты Департамента Survey of Palestine/Israel 1956 г.
 (b) Карта армии США, Инженерный корпус США, в масштабе 1:100 000, составлена в 1961 г. на основе карты Департамента Survey of Palestine 1944 г.
 (c) По горе Скопус: Министерство иностранных дел, Исследовательский отдел, Лондон, январь 1965 г.
 (d) Карта демаркации ООН, в масштабе 1:20 000, подписанная Моше Даяном и Садиком аль-Джинди.

2. Карты демаркации ООН, масштаба 1:20 000, листы Лод, Кубаб, Эйн-Карем, Иерусалим, Вифлеем, Дейр-Шейх, Суриф, Бейт-Джибрин, подписаны: Со стороны Иордании: Шахер, М. Дауд, Салех Шара; со стороны Израиля: Дж. Коллек, Бераль, Моше [Даян], Рамати; от ООН: Хадсон (председатель), О'Бадиа, Жужффо. Дата: Январь 1950 г. См. также Карта 4 ниже.

3. В соответствии с Картой 1(а) выше и Картой 4 ниже.

4. Масштаб 1:100,000 Survey of Palestine, с пересмотром в апреле 1945 г. Воспроизведена с надпечаткой на иврите в 1955 г. и Линией перемирия 1949 г. (Зеленая штриховка) в 1959 г. Департаментом Survey of Israel. Поэтому Линия получила ошибочное название "Зеленая линия".

5. По сектору Газа: Карта ООН, масштаба 1:100 000, Survey of Palestine, с указанием Линии перемирия и зон ответственности наблюдателей ООН за соблюдением условий перемирия, подписана Махмудом Риадом (от Египта), подпись Израиля неправомерна, на основании временного соглашения Modus Vivendi, подписанного в феврале 1950 г. с целью "временного" изменения первоначального Соглашения о перемирии с Египтом от 24 февраля 1949 г.

6. Для ДМЗ на границе Сирии и Палестины: Карта ООН под названием Noulé (Levant 50.J.19 Noulé) в масштабе 1:50 000. На основе карты масштаба 1:25 000, составленной Королевскими инженерами, 1941 г.; Survey of Palestine 1943 г.; Южноафриканская съемка; Резолюция ООН 1359, сентябрь 1949 г.

Таблица 3.4 Код классификации населенных пунктов относительно Линии перемирия и их статус депопуляции.

Код расположения относительно Линии перемирия (ЛП)		Код статуса	
1	Деревни внутри Линии перемирия (ЛП)	1	Малонаселенные деревни (из Реестра - Список 530 деревень) с дополнительными опустевшими деревнями
2	Деревни снаружи Линии перемирия (ЛП)	2	Безымянные палестинские деревни (отсутствуют в Реестре - Список 530 деревень)
31	Деревни на ЛП - внутри Линии перемирия	3	Разрушены в 1967 г. в пределах линии перемирия (код относительно ЛП 32)
32	Деревни на ЛП - за пределами Линии перемирия	4	Опустевшие и заселенные заново: Города и Деревни типа Дж.Ш.
33	Деревни на ЛП - по центру Линии перемирия	5	Существующие с 1948 г.
41	Деревни северной ДМЗ - Внутри ЛП	6	Существующие вновь образованные - признанные
43	Деревни северной ДМЗ - по центру ЛП	7	Существующие новые - не признанные
На Карте 3.17 представлены источники информации по Демаркации Линии перемирия.		8	Опустевшие местности в регионе Беэр-Шева
		9	Деревни Западного берега
		10	Еврейские поселения внутри Линии перемирия
		11	Еврейские поселения снаружи Линии перемирия
		12	Деревни Западного берега после 1948 г.

Переговорный процесс, длящийся с апреля по июль 1949 года и завершившийся подписанием Соглашения о перемирии, отличался особой напряженностью. Израиль настаивал на выводе сирийских войск из этого района с целью демилитаризации территории. Сирийцы отклонили это требование, при этом Израиль продолжал незаконный захват обширных территорий Палестины. Доктор Р. Банч, исполняющий обязанности Посредника ООН, наконец, принял решение, опубликовав его в письме, ставшим

известным как "авторитетное заявление". За три недели до подписания Соглашения, 26 июня 1949 года, д-р Банч направил письмо в адрес израильской и сирийской сторон. В этом письме, вошедшем в официальный протокол, он недвусмысленным образом исключил притязания Израиля на суверенитет над территорией, которая будет включена в Соглашение о перемирии. "Вопросы постоянных границ, территориального суверенитета, таможенных, торговых отношений и тому подобное должны решаться в окончательном

мирном соглашении, а не в соглашении о перемирии", - заявил он.³¹⁸ (выделено по оригиналу). Перечисленные темы будущих переговоров, за исключением суверенитета, отражали те же вопросы, которые разрешались в Соглашении 1926 года.

Затем д-р Банч обратился к Министру иностранных дел Израиля Моше Шарету (Чертоку): "С самого начала этих переговоров наибольшую сложность для нас представляло безоговорочное требование Израиля о выводе сирийских войск из Палестины. Сейчас мы с огромными усилиями убедили сирийцев согласиться на это. Я верю, что эти усилия не повернут вспять бюрократические требования в отношении широких принципов суверенитета и управления, которые в любом случае получат соответствующую отработку в ходе практического применения этой схемы"³¹⁹ (выделено автором). Д-р Банч распространил недопущение притязаний Израиля на суверенитет над другими демилитаризованными зонами, такими как Дом Правительства и гора Скопус в Иерусалиме и ДМЗ эль-Ауджа на границе Палестины и Египта. Два года спустя Совет Безопасности в своей резолюции от 18 мая 1951 года о нарушениях Израилем Соглашения о перемирии поддержал заявление д-ра Банча, призвав стороны к соблюдению "авторитетного комментария к Статье V Сирийско-израильского соглашения".³²⁰

Некоторое удивление вызывает тот факт, что во время переговоров о перемирии Бен-Гурион не откликнулся на предложение сирийского офицера Хусни аз-Заима, только что в результате военного переворота свергнувшего демократически избранное правительство Шукри аль-Куатли. Заим был замечен в растратах, низких военных показателях и склонности к разгульной жизни. Заим предложил Бен-Гуриону не соглашение о перемирии, а полноценный мирный договор с Израилем, что было немыслимо по тем временам. Он также предложил поселить в Сирии 300.000 палестинских беженцев - все население Галилеи. Единственным его условием был раздел Тивериадского озера между Израилем и Сирией, что, учитывая права Сирии как собственника прибрежной полосы в соответствии с Пограничным соглашением 1923 года и Соглашением о добрососедстве 1926 года, являлось вполне обоснованным требованием. Бен-Гурион от этого предложения отказался.³²¹ Сразу после подписания Соглашения о перемирии сам Заим был смещен другим офицером.

Вскоре после подписания Соглашения о перемирии Израиль начал претендовать на контроль над ДМЗ, пытаясь установить суверенитет. Двадцать лет спустя Даян признал, что Израиль использовал провоцируемые им стычки (в 80% случаев, по словам Даяна) с сирийцами как оправдание введении израильских военных сил в демилитаризованную зону.³²² Это было прямым нарушением Соглашения о перемирии. Затем Израиль приступил к отводу реки Иордан и осушению озера Хула. Совет Безопасности осудил эти действия, приказав Израилю прекратить всю водозаборную деятельность. Президент США генерал Эйзенхауэр приостановил финансовую помощь Израилю. Израиль изгнал большинство палестинцев из их деревень в Сирию (населением 3.770 человек). Оставшиеся (600 человек) были

318 Toye and Seay, сноска выше 41, том 5, стр. 330-331.
 319 Там же.

320 Там же, том 5, стр. 335.
 321 Shlaim, сноска выше 268, стр. 316.

322 Интервью с Моше Даяном, данное Хаиму Ханегби, Маарив [иврит], 1 июля 1999 года.

Таблица 3.5 Обзор измеренных площадей сельских земель, разделенных или рассеченных Линией перемирия, по районам.

№ п/п	Название района	Площадь земли по замерам						Площадь района по замерам	Официальная площадь района	Разница	Площадь ДМЗ
		Внутри ЛП (1)	Снаружи ЛП (2)	Внутри (31)	Снаружи (32)	В пределах ЛП (33)	Итого по ЛП				
1	Цфат	695,123	-				-	695,123	696,131	(1,008)	31,453
2	Акко	802,198	-				-	802,198	799,663	2,535	
3	Хайфа	1,031,758	-				-	1,031,758	1,031,755	3	
4	Тверия	440,435	-				-	440,435	440,969	(534)	32,991
5	Назарет	499,623	-				-	499,623	497,533	2,090	
6	Бейсан	349,075	-	11,848	438		12,287	361,362	367,087	(5,725)	
7	Дженин	39,672	385,919	221,904	194,288		416,192	841,783	835,214	6,569	
8	Тулькарм	286,584	176,802	221,426	151,954		373,380	836,767	835,336	1,431	
9	Наблус	-	1,254,944	22,038	318,884		340,922	1,595,866	1,591,718	4,148	
10	Яффа	335,453	-				-	335,453	335,366	87	
11	Рамла	614,674	23,694	120,178	72,943	38,517	231,638	870,006	870,192	(186)	38,517
12	Рамалла	-	659,272	49	22,317	6,418	28,784	688,056	686,564	1,492	6,418
13	Иерусалим	211,163	971,709	94,419	276,595	6,667	377,680	1,560,553	1,570,785	(10,232)	6,667
14	Газа	689,745	149,960	129,831	143,587		273,418	1,113,124	1,111,501	1,623	
15	Хеврон	362,276	394,615	710,971	660,728		1,371,699	2,128,590	2,076,185	52,405	
	Подытог	6,357,781	4,016,915	1,532,664	1,841,735	51,602	3,426,001	13,800,697	13,745,999	54,698	116,046
16	Безр-Шева	12,444,107	79,644					12,523,751	12,577,000	(53,249)	256,305
	СУММАРНЫЙ ИТОГ	18,801,888	4,096,559	1,532,664	1,841,735	51,602	3,426,001	26,324,447	26,322,999	1,448	372,351

Примечания: Все площади выражены в донумах. В состав района Сафад входит озеро Хула. Район Тверии не включает Тивериадское озеро. Наибольшие различия наблюдаются в Хевроне и Безр-Шеве из-за неопределенности восточной границы.

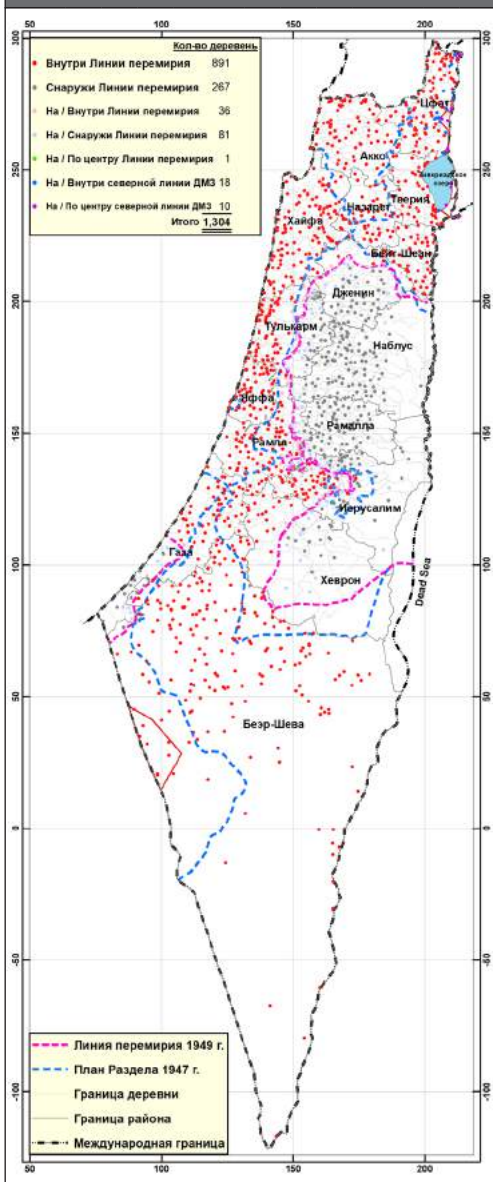
Таблица 3.6 Классификация всех палестинских деревень и еврейских колоний в Палестине (1948 г.) по количеству.

№ п/п	Название района	Код расположения относительно Линии перемирия (ЛП)								Счетчик по Реестру	Код статуса										
		Внутри 1	Снаружи 2	НА 31	НА 32	В пределах 33	ДМЗ 41	В пределах 43	Итого		1	2	3	4	5	8	9	10	11	Итого	
1	Цфат	83					17	6	106	79	89			2	3				12		106
2	Акко	67							67	28	31			2	32				2		67
3	Хайфа	111							111	59	63			2	10				36		111
4	Тверия	46					1	4	51	27	28			2	2				19		51
5	Назарет	47							47	5	7				22				18		47
6	Бейсан	50		2					52	31	33				2				17		52
7	Дженин	5	36	6	14				61	6	6				5			50			61
8	Тулькарм	58	20	9	18				105	18	26				9			38	32		105
9	Наблус		87		3				90									90			90
10	Яффа	48							48	25	25			1					22		48
11	Рамла	70	4	9	12	1			96	63	62		3	2				12	17		96
12	Рамалла		57		3				60									60			60
13	Иерусалим	36	38	8	14				96	39	38			1	2			50	3	2	96
14	Газа	51	8	1	7				67	46	47							15	5		67
15	Хеврон	16	12	1	10				39	16	16					1	22				39
16	Безр-Шева	203	5						208	88	88	20				100					208
	ИТОГО	891	267	36	81	1	18	10	1304	530	559	20	3	12	87	101	337	183	2	1304	

Таблица 3.7 Классификация всех палестинских деревень и еврейских колоний (1948 г.) за Линией перемирия и в ее пределах.

№ п/п	Название района	Код расположения относительно Линии перемирия (ЛП)								Код столичного статуса P-J (Этнический состав)					Счетчик по Реестру	Код статуса														
		Внутри 1	Снаружи 2	НА 31	НА 32	В пределах 33	ДМЗ 41	В пределах 43	Итого	1	2	3	4	Итого		1	2	3	4	5	8	9	10	11	Итого					
1	Цфат	83					17	6	106	84	18	2	2	106	91	12	1	2	106	79	89		2	3			12		106	
2	Акко	67							67	52	15			67	65	2			67	28	31		2	32			2		67	
3	Хайфа	111							111	82	29			111	74	36	1		111	59	63		2	10			36		111	
4	Тверия	46					1	4	51	44	7			51	31	19	1		51	27	28		2	2			19		51	
5	Назарет	47							47	43	3	1		47	29	18			47	5	7			22			18		47	
6	Бейсан	50		2					52	40	10	2		52	35	17			52	31	33		2				17		52	
7	Дженин	5	6						11	9	2			11	11				11	6	6			5					11	
8	Тулькарм	58	9						67	54	6	7		67	35	32			67	18	26			9			32		67	
9	Наблус								0					0					0											0
10	Яффа	48							48	48				48	26	22			48	25	25		1				22		48	
11	Рамла	70		9		1			80	76	3	1		80	63	17			80	63	61		2				17		80	
12	Рамалла								0					0					0											0
13	Иерусалим	36		8					44	43	1			44	40	3	1		44	39	38		1	2		3		44		
14	Газа	51		1					52	50	2			52	47	5			52	46	47					5		52		
15	Хеврон	16		1					17	16	1			17	17				17	16	16			1					17	
16	Безр-Шева	203							203	86	117			203	203				203	88	86	20			97				203	
	ИТОГО	891	0	36	0	1	18	10	956	727	214	13	2	956	767	183	4	2	956	530	556	20	0	12	87	98	0	183	0	956

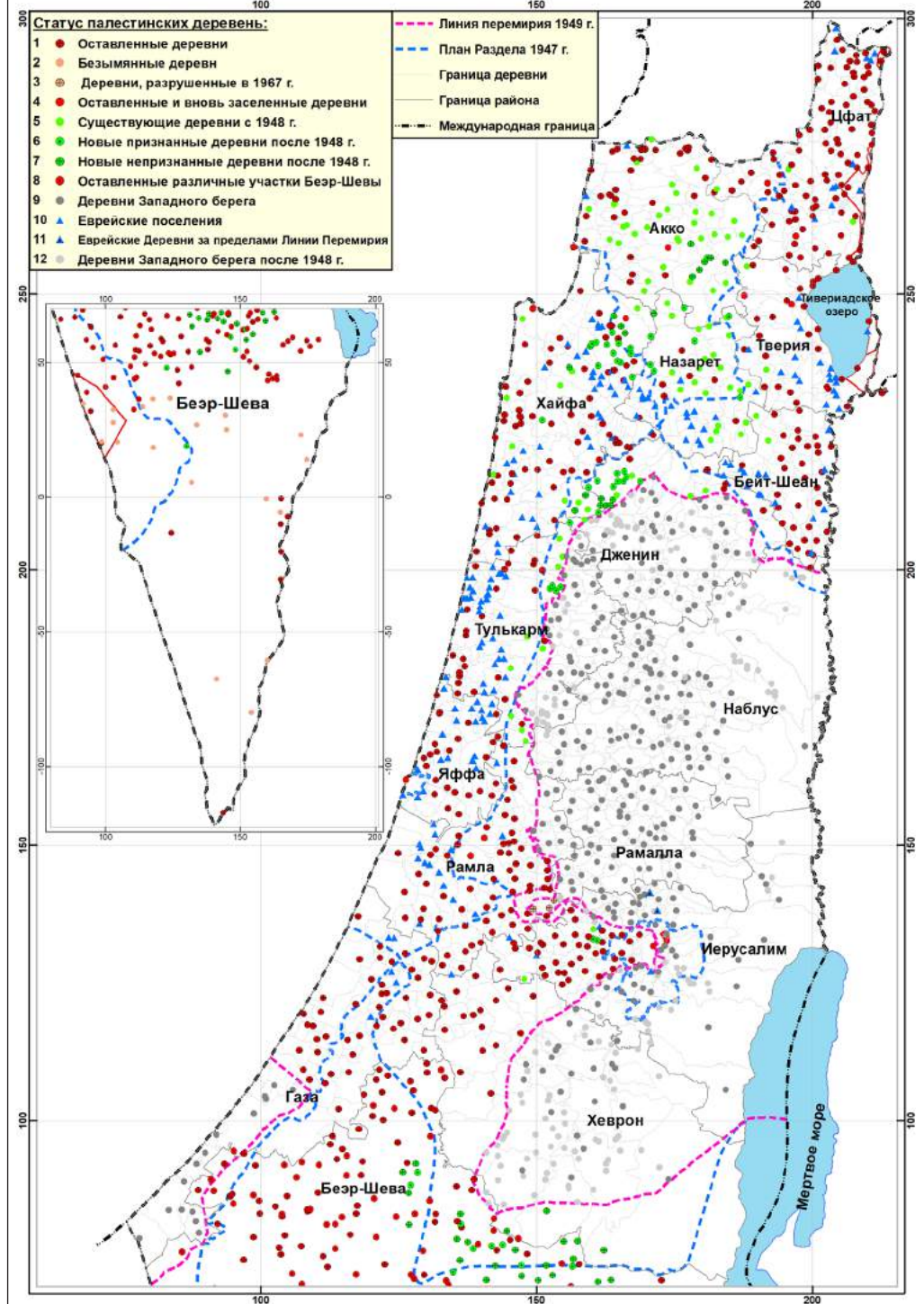
Карта 3.18: Классификация всех палестинских деревень и еврейских колоний 1948 года с учетом их расположения относительно Линии перемирия



переселены в Шааб близ Акки. Один из этих людей, Абу Салим Хавалид, в своих показаниях заметил: "Солдаты приказали нам покинуть деревню той же ночью и пригрозили, что, если мы не уйдем, они поступят с нами так же, как с жителями деревни Эль-Хусейния. Мы знали, что евреи забьют десятки жителей, как овец. Мы были в полной панике".³²³

Министр иностранных дел Израиля от 15 апреля 1951 года в своем заявлении требовал суверенитета Израиля над ДМЗ с 14 мая 1948 года, исходя из того, что "она всегда была неотъемлемой частью британской подмандатной территории".³²⁴ Британцы восприняли это заявление как "самое угрожающее утверждение" и незамедлительно отвергли его, отметив, что "Израиль неоднократно был категоричен в своем нежелании считаться преемником бывшего Правительства Палестины", а также указав, что "для борьбы с израильскими притязаниями необходимы решительные действия ООН".³²⁵ Израиль неоднократно отрицал, что он является государством-преемником Палестины, дабы не восстанавливать палестинцам их гражданство, их собственность и избежать выполнения прочих обязательств государства перед своими гражданами. Израиль заявил, что должен аннексировать эту территорию, поскольку План раздела (Резолюция ООН 181) относил ее к еврейской территории. Если План раздела

Карта 3.19: Классификация всех палестинских деревень и еврейских колоний 1948 года с учетом их Статуса



Примечание: В период (1948-1998 гг.) добавлены новые признанные деревни (номер 46, статус 6) и непризнанные деревни (номер 66, статус 7).

является отсылкой к правовой норме Израиля, то Израиль не должен был отказываться, как в данном случае, от возвращения 24% территории Палестины (6.320 кв. км, что примерно в 100 раз превышает площадь ДМЗ), оккупированной сверх выделенной ему в Плане раздела, причем большая ее часть приходится на саму Галилею.

Сирия настаивала на возвращении изгнанных беженцев и восстановлении первоначального правового статуса их земель, что подтверждается резолюцией Совета Безопасности от 18 мая 1951 года. Суверенитет Израиля над ДМЗ Сирией признан не был. Бен-Гурион намеревался захватить демилитаризованную зону с Сирией, в Иерусалиме - с Иорданией, а на юге (эль-Ауджа) - с Египтом. Провокационные частые нападения на Сирию

были рассчитаны на вовлечение Насера в войну с целью защиты Сирии в соответствии с Пактом о совместной обороне от 20 октября 1955 года. Насер не предпринял ответных действий; не ответил он и тогда, когда сам Египет подвергся нападению в Субхе и Кунтилле. Но была найдена другая возможность. Сговор Великобритании, Франции и Израиля в Суэцкой кампании 1956 года предоставил необходимую возможность для захвата обеих ДМЗ на севере и юге. К октябрю 1956 года израильским войскам под командованием Шарона удалось изгнать население эль-Ауджи, всех оставшихся палестинцев в долине Хула и окрестностях, а также жителей Самры и Нукайба на Тивериадском озере. Таким образом, под контролем Сирии осталась непрерывная полоса земли в ДМЗ, составляющая примерно 40% всей

323 Бюллетень по правам меньшинств - Палестинцы. Доступен по ссылке: www.minorityrights.org/profiles. См. также, Donal Neff, "Israel-Syria: Conflict at the Jordan River, 1949-67", 23 *Journal of Palestine Studies* 4 (лето 1994 г.), стр. 26-40; и, Morris, *Сноска* выше

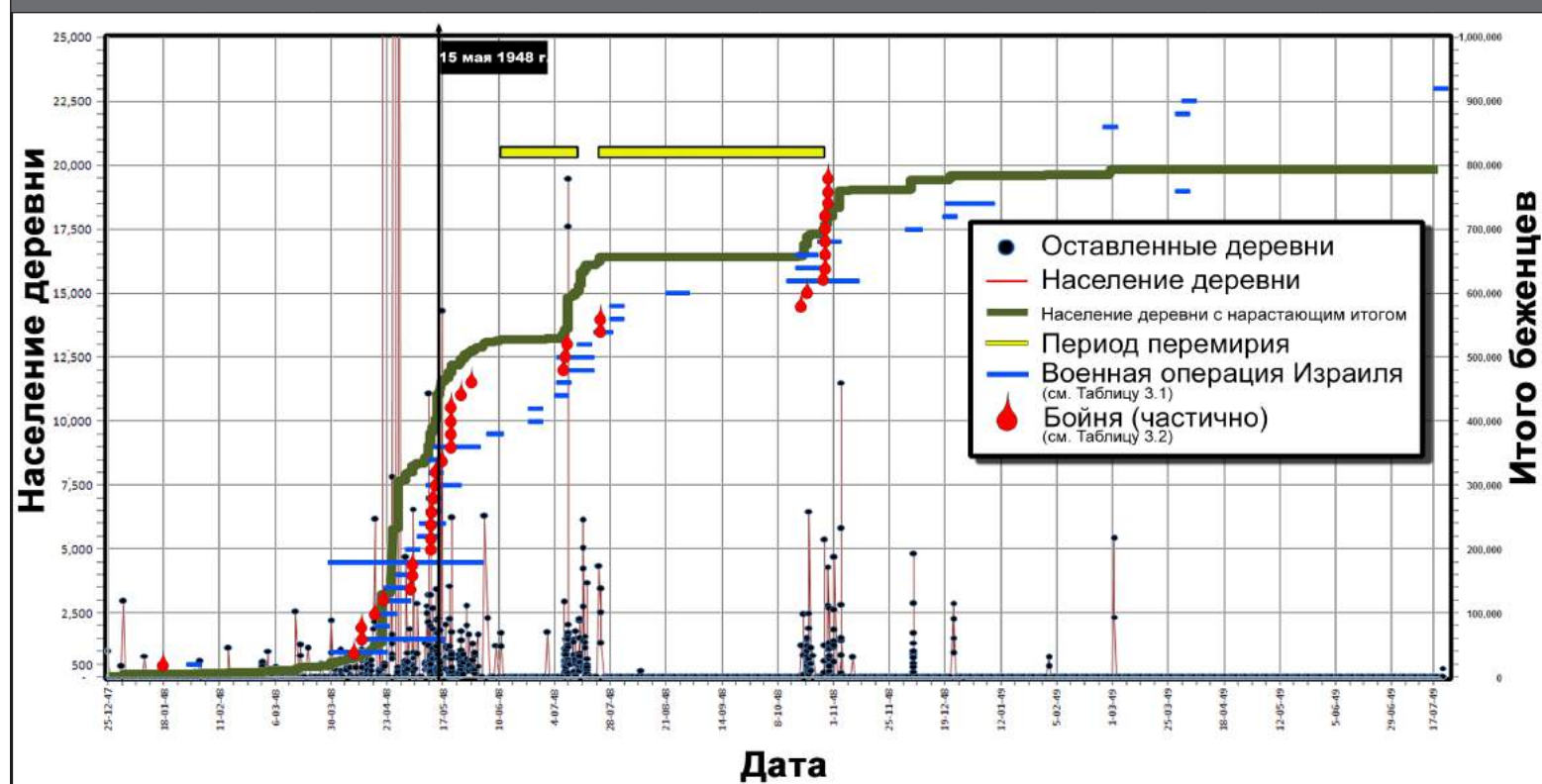
240, стр. 361-364.
324 Toye and Seay, *сноска* выше 41, том 5, стр. 342.
325 Из дипломатического представительства Великобритании в Тель-Авиве в Ф.У. в Лондоне, 16 апреля 1951 г., Toye and Seay, том

5, *сноска* выше 41, стр. 340. Вся тема обсуждается в переписке, стр. 335-374.

Таблица 3.8 Палестинские города (в т.ч. смешанные) и деревни, отошедшие к Израилю в 1948 г. (внутри и в пределах АЛ).

№ п/п	Название района	Код расположения относительно Линии перемирия (ЛП)							Код столичного статуса					Р-Ж (Этнический состав)					Счетчик по Реестру	Код статуса						
		Внутри 1	Снаружи 2	НА 31	НА 32	В пределах 33	ДМЗ 41	В пределах 43	Итого	1	2	3	4	Итого	1	2	3	4		Итого	1	2	4	5	8	Итого
1	Цфат	75					14	5	94	73	17	2	2	94	91		1	2	94	79	89		2	3	94	
2	Акко	65							65	50	15			65	65				65	28	31		2	32	65	
3	Хайфа	75							75	49	26			75	74		1		75	59	63		2	10	75	
4	Тверия	28					1	3	32	26	6			32	31		1		32	27	28		2	2	32	
5	Назарет	29							29	26	2	1		29	29				29	5	7			22	29	
6	Бейсан	33		2					35	31	3	1		35	35				35	31	33			2	35	
7	Дженин	5		6					11	9	2			11	11				11	6	6			5	11	
8	Тулькарм	26		9					35	22	6	7		35	35				35	18	26			9	35	
9	Наблус								0					0					0						0	
10	Яффа	26							26	26				26	26				26	25	25		1		26	
11	Рамла	53		9			1		63	60	2	1		63	63				63	63	61		2		63	
12	Рамалла								0					0					0						0	
13	Иерусалим	33		8					41	40	1			41	40		1		41	39	38		1	2	41	
14	Газа	46		1					47	46	1			47	47				47	46	47				47	
15	Хеврон	16		1					17	16	1			17	17				17	16	16			1	17	
16	Беэр-Шева	203							203	86	117			203	203				203	88	86	20			97	203
	ИТОГО	713	0	36	0	1	15	8	773	560	199	12	2	773	767	0	4	2	773	530	556	20	12	87	98	773

Рисунок 3.1: Взаимосвязь между израильскими операциями, массовыми убийствами и депопуляцией деревень



территории ДМЗ.

Главной целью Израиля была не территория ДМЗ как таковая, а контроль над арабскими водными ресурсами. Права Сирии были четко прописаны в Соглашении о добрососедстве 1926 года. Соглашение о перемирии не отменяло эти права. В настоящее время с сирийских Голан, оккупированных в 1967 году, Израиль ежегодно расходует 50 миллионов кубических метров (млн. м³) воды. Он также использует 100 млн. куб. м из реки Ярмук, тогда как, согласно Плану Эрика Джонсона от 1954 года, его доля составляет всего 25 куб. м. Кроме того, Израиль потребляет 550 млн. куб. м из верховьев Иордана, причем его доля по Плану Джонсона составляет 375 млн. куб. м. Таким образом, Израиль незаконно использует водные ресурсы Сирии, Ливана, Иордании и Палестины в размере 300 млн кубометров в год. В общей сложности, почти две трети потребляемой Израилем воды незаконно забирается из арабских вод в верховьях реки Иордан, в Ливане и на

Западном берегу.

Приведенные ниже таблицы и карты демонстрируют огромное влияние Линии перемирия на разделенные палестинские деревни.

На **Карте 3.17** и в сопроводительном комментарии приведены источники демаркации Линии перемирия, рассмотренные в данном разделе и отраженные в Атласе. В **Таблице 3.4** представлены классификационные коды деревень с учетом их расположения относительно Линии перемирия и их статуса депопуляции или репопуляции, а также прочие данные для старых и новых деревень. В **Таблице 3.5** отображается площадь по замерам для каждого района, классифицированная в зависимости от расположения деревни: полностью внутри, снаружи или в пределах Линии перемирия. Итоговая площадь по замерам сопоставляется с официальной площадью, указанной в переписи

ярко выраженную корреляцию. Наибольшая относительная разница наблюдается в Беэр-Шеве и эль-Халиле (Хеврон) из-за неопределенности восточной границы на Мертвом море и Вади аль-Араба. В той же таблице справа показаны замерные площади ДМЗ по районам. Данные по районам Цфат и Тверия представляют ДМЗ на границе с Сирией. Данные по районам Рамла, Рамалла и Иерусалим включают ДМЗ и Нейтральную территорию в Латруне и Иерусалиме. Цифра для Беэр-Шевы представляет собой ДМЗ в эль-Аудже на границе с Египтом.

В **Таблице 3.6** приведена классификация всех городов и деревень Палестины по состоянию на 1948 год. В 1948 году в Палестине насчитывалось 1.304 населенных пункта. В числе этих пунктов было 185 еврейских колоний (в том числе 2 за Линией перемирия), 4 смешанных города и 2 предполагаемых поселения. Таким образом, по всей Палестине на 1948 год оставалось 1.113

Таблица 3.9 Официальные данные по исходу палестинцев (ан-Накба)

AS №	Название	Название на арабском	Район Палестины	Дата исхода населения	Причины исхода	Арабское население 1948 г.	" Площадь земли деревни (донумы) "	Операция Израиля	Защитники	Массовые убийства	Уровень разрушения	Зарегистрированные беженцы 2008 г.	Оценка общего числа беженцев 2008 г.
441	Абиль аль-Камх	آبيل القمح	Цфат	10-05-48	4	383	4,615	yh			2	2,247	3,178
462	Асисия, аль	العابسية	Цфат	25-05-48	5	1,415	15,429	yh			1	8,969	11,751
419	Мадахил, аль	المداحل	Цфат	30-04-48	4	0		mt/yh			1	0	0
433	Бутайха, аль	البُطيحة	Цфат	4-05-48	1	754	16,690	mt/yh	ALA		3	83	6,261
436	Шамалина, аль А	عرب الشمالنة	Цфат	4-05-48	1			yh			2	5,669	0
412	Ярда	يردا	Цфат	1-04-48	2	23	1,368	yh			3	30	193
439	Акбара	عكيرة	Цфат	9-05-48	2	302	3,224	yh			4	2,455	2,504
477	Альма	غَلَمَا	Цфат	30-10-48	2	1,102	19,498	hm			3	7,327	9,150
459	Аммука	عموُمة	Цфат	24-05-48	2	162	2,574	yh		M, A	2	557	1,348
429	Эйн аль-Зейтун	عين الزيتون	Цфат	2-05-48	2	951	1,100	yh			4	5,544	7,898
463	Байсамун	بيسمون	Цфат	25-05-48	3	23	2,102	yh			1	109	193
430	Бирия	بيريا	Цфат	2-05-48	2	278	5,579	mt/yh			6	2,138	2,312
445	Бувайзийя	البؤيزية	Цфат	11-05-48	5	592	14,620	yh			2	3,296	4,912
442	Даллата	دلّاتة	Цфат	10-05-48	2	418	9,074	yh			2	2,276	3,467
475	Хан аль-Дувайр	خان الذوير	Цфат	30-05-48	2	302	2,163	yh			1	697	2,504
421	Дирдара, аль (Маэрэт Дараджа)	الدردارة	Цфат	30-04-48	2	116	6,361	yh			1	416	963
464	Даввара, аль	الدوّارة	Цфат	25-05-48	3	812	5,470	yh			1	7,545	6,742
478	Дайшум	دېشوم	Цфат	30-10-48	2	684	23,044	hm			2	3,870	5,683
414	Забид А	عرب الزبيد	Цфат	20-04-48	4	0		yh			2	1,860	0
443	Дарихийя ат-Тахта, аль	الظاهرية التحتا	Цфат	10-05-48	5	406	6,773	yh	ALA		2	788	3,371
422	Дирбашийя	الديرباشية	Цфат	1-05-48	2	360	2,883	yh			2	363	2,986
411	Урайфийя, аль	العريفية	Цфат	1-04-48	2	0		yh			1	0	0
468	Мансура, аль	المنصورة	Цфат	25-05-48	3	418	1,544	yh			1	4,799	3,467
479	Фара	فارة	Цфат	30-10-48	2	371	7,229	hm			4	2,617	3,082
486	Фаррадийя, аль	الفراضية	Цфат	1-02-49	1	777	19,747	hm			2	4,345	6,453
469	Фирим	فزعم	Цфат	26-05-48	2	858	2,191	yh			2	5,574	7,127
480	Хаббатийя	غباطية	Цфат	30-10-48	2	70	2,933	hm	ALA		3	64	578
473	Гураба	غرابية	Цфат	28-05-48	4	255	3,453	yh			3	1,853	2,119
465	Харауи	هراوي	Цфат	25-05-48	2	290	3,726	yh	ALA		1	185	2,408
432	Хунин	هونين	Цфат	3-05-48	4	1,879	14,224	yh		M	2	16,005	15,603
440	Джауна, аль	الجاعةنة	Цфат	9-05-48	5	1,334	839	yh			6	10,454	11,076
426	Джахула	جاحولا	Цфат	1-05-48	2	487	3,869	yh			2	3,146	4,045
29	Джиш	جش	Цфат	29-10-48		0	12,430	hm	ALA	M		0	0
485	Кафр-Бирим	كفر برعم	Цфат	4-11-48	1	824	12,250	hm			3	664	6,838
446	Халиса, аль	الخالصة	Цфат	11-05-48	3	2,134	11,280	yh			4	13,116	17,722
466	Хисас, аль	الخصاص	Цфат	25-05-48	3	545	4,795	yh		M	4	3,992	4,527
424	Хиям аль-Валид К	خيام الوليد	Цфат	1-05-48	4	325	4,215	yh			2	2,879	2,697
416	Кирад аль-Баккара	كراد البقارة	Цфат	22-04-48	5	418	2,262	yh			3	957	3,467
417	Кирад аль-Ганнама	كراد الغنّامة	Цфат	22-04-48	5	406	3,975	yh			2	1,344	3,371
456	Лаззаза	لآزّازة	Цфат	21-05-48	3	267	1,586	yh			1	1,687	2,215
472	Маликийя, аль	المالكية	Цфат	28-05-48	2	418	7,328	yh	ALA			3,954	3,467
467	Маллаха	ملّحة	Цфат	25-05-48	3	1,032	2,168	yh			2	7,557	8,572
410	Мансурат аль-Хайт	منصورة الخيط	Цфат	18-01-48	2	232	6,735			M	2	0	1,926
470	Марус	ماروس	Цфат	26-05-48	2	93	3,183	yh		A	2	143	771
444	Мирун	ميرون	Цфат	10-05-48	5	336	14,114	yh			3	1,406	2,793
453	Муртахира, аль	المُرتخرة	Цфат	16-05-48	4	406	9,215	yh			2	3,726	3,371
423	Хамра, аль	الحمراء	Цфат	1-05-48	2	0		yh			3	0	0
431	Мухр аль-Хайт	مُهر الخيط	Цфат	2-05-48	2	568	6,627	yh			4	4,331	4,719
451	Наима, аль	الناعمة	Цфат	14-05-48	5	1,195	7,155	yh			1	8,064	9,921
454	Наби Юша, аль	النبي يوشع	Цфат	16-05-48	2	81	3,617	yh	ALA		2	514	674
471	Кабаа	قُبّاعة كَبّاعة	Цфат	26-05-48	2	534	13,817	yh			2	3,513	4,431
474	Кадас	قَدّس	Цфат	28-05-48	5	452	14,139	yh/hm	LEB/ALA		3	3,677	3,756
448	Каддита	قَدّيتا	Цфат	11-05-48	5	278	2,441	yh			2	1,391	2,312
455	Кайтийя	قايطة	Цфат	19-05-48	3	1,090	5,390	yh			2	7,680	9,054
435	Кудайрийя, аль	القُدَيْرية	Цфат	4-05-48	1	452	12,487	mt/yh	ALA	M	3	3,507	3,756
481	Рас-аль-Ахмар, аль	الراس الأحمر	Цфат	30-10-48	2	719	7,934	hm			5	3,843	5,972
482	Сааса	شعشع	Цфат	30-10-48	1	1,311	14,796	hm		M	6	9,273	10,884
483	Сабалан	سبّالان	Цфат	30-10-48	2	81	1,798	hm			4	806	674
447	Цфат (арабский квартал)	صفد	Цфат	11-05-48	2	11,055	4,431	yh	ALA	A		60,596	91,789
476	Сафсаф	صفصاف	Цфат	29-10-48	1	1,056	7,391	hm	ALA	M	4	6,703	8,765
484	Салиха	صالحة	Цфат	30-10-48	2	1,241	11,735	hm		M	4	8,038	10,306
461	Салихийя, аль	الصالحية	Цфат	25-05-48	3	1,763	5,607	yh			1	13,422	14,640
450	Саммудж, аль	السقوحي	Цфат	12-05-48	5	360	15,135	yh			3	2,007	2,986
425	Санбарийя, аль	السنبرية	Цфат	1-05-48	2	151	2,532	yh			1	1,042	1,252
452	Шаука аль-Тахта	الشوكة التحتا	Цфат	14-05-48	4	232	2,132	yh			2	2,270	1,926
420	Шуна, аль	الشونة	Цфат	30-04-48	2	197	3,660	yh			4	478	1,637
437	Сайяд, аль А (Джубб Юсуф)	جب يوسف - عرب الصبيّاد	Цфат	4-05-48	1	197	11,325	yh	ALA		1	3,426	1,637
427	Тайтаба	طيّطبا	Цфат	1-05-48	2	615	8,453	yh			2	3,939	5,105
487	Мунтар, аль, К	خربة المنطار	Цфат	20-07-49	1	0	52	yh			2	0	0
418	Тулайл	طُليّل لُليّل	Цфат	28-04-48	2	394	5,324	yh			4	1,140	3,275
415	Хусейния	الحسينية	Цфат	21-04-48	5			yh		M	3	721	0
413	Ульманийя, аль	الغلمانية	Цфат	20-04-48	2	302	1,169	yh			1	1,108	2,504

Таблица 3.9 Официальные данные по исходу палестинцев (ан-Накба)													
AS №	Название	Название на арабском	Район Палестины	Дата исхода населения	Причины исхода	Арабское население 1948 г.	Площадь земли деревни (دونумы)	Операция Израиля	Защитники	Массовые убийства	Уровень разрушения	Зарегистрированные беженцы 2008 г.	Оценка общего числа беженцев 2008 г.
428	Вайзийя	الويزية	Цфат	1-05-48	2	116	3,826	yh			2	42	963
438	Занхарийя, аль (Зухлук)	الزنخريية	Цфат	4-05-48	1	974	27,918	mt/yh			3	5,723	8,091
434	Карраза, Хирбат	خربة كرازة	Цфат	4-05-48		0					4	0	0
458	Завийя, аль	الزاوية	Цфат	24-05-48	2	882	3,958	yh			1	4,979	7,320
457	Зук аль-Фавкани, аль	الزوق الفوقاني - زوق الحاج	Цфат	21-05-48	2	186	1,832	yh			2	54	1,541
449	Зук аль-Тахтани, аль	الزوق التحتاني	Цфат	11-05-48	5	1,218	11,634	yh			4	10,022	10,113
460	Маншийя, аль	المنشية	Цфат	24-05-48	5	140		yh			1	0	1,165
	Прочие											17,312	0
ИТОГО ПО РАЙОНУ ЦФАТ						51,099	516,173					336,326	424,281
6	Акко	عكا	Акко	17-05-48	1	14,280	1,949	ba		M		45,075	118,565
13	Амка	عمقا	Акко	10-07-48	2	1,438	6,068	dk			2	9,574	11,943
19	Ирбин, Хирбат (А эль-Клейтат)	خربة عريين	Акко	30-10-48	2	418	11,463	hm			2	33	3,467
2	Басса, аль	البصة	Акко	14-05-48	1	3,422	29,535			M	4	14,484	28,413
11	Бирва, аль	البروة	Акко	11-06-48	2	1,694	13,542	ba/dk	ALA		4	4,527	14,062
15	Дамун, аль	الدامون	Акко	15-07-48	2	1,520	20,357	dk			2	4,089	12,617
23	Мансура, аль	المنصورة	Акко	1-11-48	1	0		hm			1	322	0
18	Дайр-эль-Касси	دير القاسي	Акко	30-10-48	2	2,668	34,011	hm	ALA		6	8,386	22,153
1	Габисия	الغابسية	Акко	1-05-48	1	1,438	11,786	ba		A	2	4,316	11,943
22	Икрит	إقريت	Акко	1-11-48	1	568	24,722				2	274	4,719
12	Йехиа, Хирбат	خربة جدين	Акко	1-07-48	2	1,740	7,587				2	889	14,447
27	Кафр-Инан	كفر عنان	Акко	1-02-49	1	418	5,827	hm			4	1,852	3,467
14	Кувайкат	كويكات	Акко	10-07-48	2	1,218	4,733	dk			2	7,612	10,113
30	Мажд-аль-Курум	مجد الكروم	Акко	29-10-48		0		hm	ALA	M		2,423	0
3	Маншийя, аль	المنشية	Акко	14-05-48	2	940	14,886	ba			5	6,410	7,802
16	Меар	معار	Акко	15-07-48	2	893	10,788	dk			3	1,108	7,416
20	Самния, аль К А	عرب خربة السمينة	Акко	30-10-48	2	232	1,872	hm		M	4	898	1,926
8	Нахр, аль	النهر	Акко	21-05-48	2	708	5,261			M	4	3,769	5,875
9	Тель, аль	التل	Акко	21-05-48	2	348					2	0	2,889
17	Рувайс, аль	الرويس	Акко	15-07-48	2	383	1,163	dk			2	239	3,178
21	Сухмата	شخماتا	Акко	30-10-48	2	1,311	17,056	hm	ALA		3	7,454	10,884
4	Сумайрия	السُميرية	Акко	14-05-48	2	882	8,542	ba			3	5,161	7,320
26	Тарбиха	تربيخا	Акко	1-11-48	1	1,160	18,563	hm			6	4,807	9,632
24	Наби Рубин	النبي روبين	Акко	1-11-48	1	0					2	1,500	0
25	Сурух	سُروح	Акко	1-11-48	1	0					2	495	0
7	Кабри, аль	الكابري	Акко	21-05-48	2	6,218	47,428	ba	ALA	M	2	7,069	51,625
10	Умм-аль-Фарадж	ام الفرح	Акко	21-05-48	2	928	825			M	2	6,066	7,705
5	Зиб, аль	الزيب	Акко	14-05-48	2	2,216	12,607				4	11,661	18,396
	Прочие											44,100	0
ИТОГО ПО РАЙОНУ АККО						47,038	310,571					204,594	390,561
296	Джалама, аль	الجامة	Хайфа	1-05-48	1	0	7,713	d			7	0	0
272	Абу Шуша	أبوشوشة	Хайфа	9-04-48	2	835	8,960		ALA		2	5,454	6,935
277	Абу Зурейк	أبورزيق	Хайфа	12-04-48	2	638	6,493			M	1	4,131	5,297
302	Атлит	عتليت	Хайфа	15-05-48		174	9,083					608	1,445
310	Эйн-Ход	عين حوض	Хайфа	15-07-48	5	754	12,605				6	3,455	6,261
316	Айн Газаль	عين غزال	Хайфа	24-07-48	2	2,517	18,079	st		M	3	12,866	20,901
309	Сауамир, аль К	خربة السوامر	Хайфа	22-05-48		0					3	0	0
287	Балад аш-Шейх	بلد الشيخ	Хайфа	25-04-48	2	4,779	9,849	d		M, A	6	23,768	39,682
267	Вифлеем	بيت لحم	Хайфа	1-04-48	2	429	7526					12	3,564
266	Шуна, аль, Хирбат	خربة الشونة	Хайфа	15-03-48	1	0					4	0	0
297	Бурайка	بُريكة	Хайфа	5-05-48	5	336	11,434				7	2,294	2,793
260	Бурдж, аль, Хирбат	خربة البرج	Хайфа	15-02-48	4	0	5,291				3	75	0
295	Бутаймат, аль	الْبُطيّمات	Хайфа	1-05-48	4	128	8,557				3	772	1,059
263	Далийат аль-Рауха	دالية الروحاء	Хайфа	1-03-48	2	325	10,008				2	562	2,697
290	Мансура, аль, Хирбат	خربة المنصورة	Хайфа	28-04-48	1	223		bc			1	0	1,849
292	Дамун, аль, Хирбат	خربة الدامون	Хайфа	30-04-48	2	394	2,797				4	98	3,275
274	Думейра, аль (cf AS304)	الدميرة	Хайфа	10-04-48	1	0	1387				1	3,228	0
275	Фукара, аль А	عرب الفقراء	Хайфа	10-04-48	1	360	2,714				1	1,841	2,986
270	Джубайя аль-Фаука, аль	الْجُبَيْية الفوقا	Хайфа	8-04-48	2	0			ALA		2	0	0
271	Джубайя аль-Тахта, аль	الْجُبَيْية التحتا	Хайфа	8-04-48	2	0			ALA		1	0	0
280	Нагнагхийя, аль	النغنغية	Хайфа	12-04-48	2	1,311	12,139			A	2	0	10,884
286	Хайфа (арабский квартал)	حيفا	Хайфа	21-04-48	2	72,848	54,305			M, A		255,033	604,864
304	Дахрат аль-Дхумаири А (cf AS274)	عرب ظهرة الضميري	Хайфа	15-05-48		719					1	0	5,972
317	Ижзим	إجزم	Хайфа	24-07-48	2	3,445	46,905	st		M	6	14,843	28,606
264	Манара, аль	المنارة	Хайфа	1-03-48	2	0					2	0	0
305	Кумбаза К	خربة قمبازة	Хайфа	15-05-48		0					7	0	0
307	Манара, аль, Хирбат	خربة المنارة	Хайфа	21-05-48		0					2	0	0
318	Джаба	جَبَع	Хайфа	24-07-48	2	1,322	7,012	st			2	1,174	10,980
281	Гаварина А (вкл. Джидру)	عرب الغوارنة	Хайфа	15-04-48	2	719	3,428					4,152	5,972
293	Кабара	كَبارة	Хайфа	30-04-48	1	139	9,831				2	830	1,156
312	Кафр Лам	كفر لام	Хайфа	16-07-48	2	394	6,838				5	1,382	3,275
278	Кафраин, аль	الكفرين	Хайфа	12-04-48	2	1,067	10,882		ALA		2	7,171	8,861
298	Хуббайяза	خبيزة	Хайфа	12-05-48	2	336	4,854				2	2,041	2,793

Таблица 3.9 Официальные данные по исходу палестинцев (ан-Накба)

AS №	Название	Название на арабском	Район Палестины	Дата исхода населения	Причины исхода	Арабское население 1948 г.	Площадь земли деревни (донумы)	Операция Израиля	Защитники	Массовые убийства	Уровень разрушения	Зарегистрированные беженцы 2008 г.	Оценка общего числа беженцев 2008 г.	
273	Лид, Хирбат (Лидд эль-Авадин)	خربة ليد	Хайфа	9-04-48		742	13,572					2	5,628	6,164
279	Манси, аль (Араб Баныха)	المنسي	Хайфа	12-04-48	2	1,392	12,272		ALA	A		3	15,671	11,558
311	Мазар, аль	المزار	Хайфа	15-07-48	5	244	7,976			A		2	1,591	2,023
276	Нуфайят, аль А	عرب النفيعات	Хайфа	10-04-48	1	951	8,937					4	4,968	7,898
283	Саркас, аль К	خربة السركس	Хайфа	15-04-48	1	751						1	4,098	6,232
288	Каннир	قنير	Хайфа	25-04-48	4	870	11,331			A		2	7,596	7,224
261	Кейсария	قيسارية	Хайфа	15-02-48	1	1,114	31,786			M,A		4	3,814	9,246
303	Баррат Кейсария	بيرة قيسارية	Хайфа	15-05-48		0						4	0	0
294	Рихания, аль	الريخانية	Хайфа	30-04-48	1	278	1,930	bc				2	1,789	2,312
299	Саббарин	صبارين	Хайфа	12-05-48	2	1,972	25,307			M		2	13,724	16,374
313	Сарафанд, аль	الصرفند	Хайфа	16-07-48	2	336	5,409					4	1,007	2,793
314	Шфарам	شفا عمرو	Хайфа	16-07-48	2	4,211	89,985	dk					5,563	34,963
285	Ваарат аль-Саррис	وعرة السريس	Хайфа	16-04-48	2	220			ALA			6	569	1,830
268	Рас-Али К	خربة راس علي	Хайфа	1-04-48		0							67	0
282	Хауша	هوشة	Хайфа	16-04-48	2	464			ALA			3	1,338	3,853
284	Кассайяр, аль, Хирбат	خربة الكساير	Хайфа	16-04-48	2	0			ALA			2	1,796	0
291	Сааса, Хирбат	خربة سعسع	Хайфа	28-04-48		151						3	378	1,252
300	Синдияна, аль	السنديانة	Хайфа	12-05-48	2	1,450	15,172					2	9,774	12,039
308	Тантура, аль	الطنطورة	Хайфа	21-05-48	1	1,728	14,520			M		4	9,218	14,351
315	Тира, аль	الطيرة	Хайфа	16-07-48	2	6,113	45,262			M,A		6	36,345	50,758
301	Умм аш-Шауф	أم الشوف	Хайфа	12-05-48	2	557	7,426			M		2	3,527	4,623
306	Умм аз-Зинат	أم الزينات	Хайфа	15-05-48	2	1,705	22,156	bc				2	11,200	14,158
262	Вади-Ара	وادي عارة	Хайфа	27-02-48	4	267	9,795		ALA			4	3,021	2,215
269	Вальдхайм (Умм-аль-Амад)	ام العمد	Хайфа	1-04-48	2	302	9225						140	2,504
289	Яджур	ياجور	Хайфа	25-04-48	2	708	2,720					1	3,683	5,875
265	Кира ва Камун	قيرة وقمون	Хайфа	1-03-48	3	476	7					2	1,314	3,949
	Прочие												29,351	0
ИТОГО ПО РАЙОНУ ХАЙФА						121,196	613,478					522,960	1,006,298	
509	Нукайб, аль	النقيب	Тверия	15-05-48	1	371	13,010		SYR			3	2,086	3,082
506	Аулам (Улам)	عولم	Тверия	12-05-48	6	835	18,546					2	2,422	6,935
492	Далхамийя, аль	الدلهمية	Тверия	15-04-48	1	476	2,852					1	1,504	3,949
28	Эйлабун	عيلبون	Тверия	29-10-48		0		hm	ALA	M			0	0
495	Хувайр (Гуайр) Абу Шуша	غوير أبو شوشة	Тверия	21-04-48	5	1,438	12,098		ALA			2	10,676	11,943
507	Хадата	حداتا	Тверия	12-05-48	6	603	10,310					2	3,326	5,008
513	Хамма, аль	الحمة	Тверия	20-07-49	1	336	1,692					4	1,661	2,793
510	Хиттин	حطين	Тверия	16-07-48	2	1,380	22,764	dk	ALA			2	11,289	11,462
497	Кафр Сабт	كفرسبت	Тверия	22-04-48	5	557	9,850					2	2,588	4,623
511	Лубия	لوبيا	Тверия	16-07-48	2	2,726	39,629	dk				2	23,304	22,634
508	Мадхар	معدر	Тверия	12-05-48	6	557	11,666					2	2,460	4,623
498	Мадждал, аль	المجدل	Тверия	22-04-48	2	418	103					2	3,803	3,467
488	Манара, аль	المنارة	Тверия	1-03-48	1	568	6,797					2	1,821	4,719
505	Мансура, аль	المنصورة	Тверия	10-05-48		2,482	55,583	hm				3	49	20,612
512	Нимрин	نمرين	Тверия	16-07-48	2	371	12,019	dk					1,991	3,082
500	Самах	شمخ	Тверия	28-04-48	2	4,014	18,611					2	16,895	33,325
502	Самакийя, аль А	عرب السمكية	Тверия	4-05-48	1	441	10,526	mt				2	403	3,660
496	Самра, аль	السمر	Тверия	21-04-48	5	336	12,563					1	2,568	2,793
504	Шайяра, аль	الشجرة	Тверия	6-05-48	2	893	3,754					2	4,821	7,416
503	Табиха, аль	الطايقة	Тверия	4-05-48	1	383	5,389	mt		M		3	4,039	3,178
493	Тверия (арабский квартал)	طرية	Тверия	18-04-48	2	6,160	15,729		ALA	M,A			26,567	51,144
491	Насир ад-Дин К	خربة ناصر الدين	Тверия	12-04-48	2	104				M		1	4,568	867
490	Убайдийя, аль	الغبيدية	Тверия	3-03-48	4	1,009	5,173					3	8,143	8,379
489	Маншийя, аль	المنشية	Тверия	3-03-48		0						2	0	0
494	Вара аль-Савда (Сауда), аль К (А аль-Маваси)	الوعرة السوداء	Тверия	18-04-48	1	2,169	7,036	dk		M		3	5,940	18,011
499	Вади аль-Хамам К	وادي الحمام	Тверия	22-04-48		0						3	0	0
501	Якук	ياقوق	Тверия	1-05-48	5	244	8,507					2	3,181	2,023
	Прочие												3,176	0
ИТОГО ПО РАЙОНУ ТВЕРИЯ						28,872	304,207					149,278	239,730	
405	Субейх, аль А	عرب الصبيح	Назарет	19-04-48	5	0	8686						7,338	0
406	Индур	إندور	Назарет	24-05-48	2	719	12,444					3	4,311	5,972
407	Малул	معلول	Назарет	15-07-48	2	800	4,698	dk				2	695	6,646
408	Муджайдил, аль	المُجيدل	Назарет	15-07-48	2	2,204	18,836	dk				2	7,332	18,300
409	Саффурийя	صفورية	Назарет	16-07-48	2	5,023	55,378	dk	ALA	A		4	32,554	41,705
	Прочие												21,016	0
ИТОГО ПО РАЙОНУ НАЗАРЕТ						8,746	100,042					73,246	72,622	
115	Арида, аль А	عرب العريضة	Бейсан	20-05-48	5	174	2,280					1	864	1,445
99	Ашрафийя, аль	الاشرفية	Бейсан	12-05-48	5	267	6,711	gd				1	3,209	2,215
109	Бауати, аль А	عرب البواطى	Бейсан	16-05-48	5	603	10,641					2	2,912	5,008
113	Башатуи, аль А	البشاتوة	Бейсан	16-05-48	5	1,810	20,739					1	10,713	15,025
120	Умм-Сабуна, К.(А аль-Сакр)	أم صابونة - عرب الصقر	Бейсан	21-05-48	5	868		gd				2	444	7,204
100	Бейсан	بيسان	Бейсан	12-05-48	2	6,009	28,957	gd		M			37,870	49,892
107	Бира, аль	البيرة	Бейсан	16-05-48	5	302	6,866					3	1,451	2,504
122	Данна	دنة	Бейсан	28-05-48	1	220	6,614					2	1,514	1,830

Таблица 3.9 Официальные данные по исходу палестинцев (ан-Накба)													
AS №	Название	Название на арабском	Район Палестины	Дата исхода населения	Причины исхода	Арабское население 1948 г.	Площадь земли деревни (دونумы)	Операция Израиля	Защитники	Массовые убийства	Уровень разрушения	Зарегистрированные беженцы 2008 г.	Оценка общего числа беженцев 2008 г.
98	Фарвана	فَرْوَانَة	Бейсан	11-05-48	2	383	4,996				3	1,691	3,178
101	Фатур, аль	الفاتور	Бейсан	12-05-48		128	729	gd	ALA		1	133	1,059
116	Газавийя, аль А	عرب الغازوية	Бейсан	20-05-48	5	1,183	18,408				1	7,515	9,824
102	Хамидийя, аль	الحميدية	Бейсан	12-05-48	5	255	10,902				2	1,169	2,119
123	Хамра, аль	الحمراء	Бейсан	31-05-48	5	847	11,511				1	4,060	7,031
114	Джаббул	جَبُول	Бейсан	18-05-48	4	290	15,127				2	1,762	2,408
110	Кафра	كفرا	Бейсан	16-05-48	5	499	9,172				2	3,009	4,142
111	Кавкаб аль-Хава	كوكب الهوا	Бейсан	16-05-48	2	348	9,949	gd	IR		1	2,027	2,889
117	Хунайзир, аль А	عرب الخنزير	Бейсан	20-05-48	5	302	3,107				1	653	2,504
124	Масил аль-Джизл (аль-Зинати)	مسيل الجزل - الزناتي	Бейсан	31-05-48	1	116	5,873				1	0	963
108	Мурасас, аль	المراصص	Бейсан	16-05-48	5	534	14,477				1	3,036	4,431
95	Кумия	قومية	Бейсан	26-03-48	4	510	4,898				2	2,436	4,238
118	Сафа, аль А	عرب الصفا	Бейсан	20-05-48	5	754	12,518				1	2,622	6,261
103	Сахнина, аль	الساخنة	Бейсан	12-05-48		615	6,400	gd			1	1,079	5,105
121	Самирийя, аль	السامرية	Бейсан	27-05-48	2	290	3,873				3	2,328	2,408
96	Сирин	سيرين	Бейсан	6-04-48	6	940	28,445				4	6,794	7,802
104	Талл аль-Шаук	تل الشوك	Бейсан	12-05-48	5	139	3,685				1	1,358	1,156
97	Тира, аль	الطيرة	Бейсан	15-04-48	3	174	10,207				2	795	1,445
125	Умм-Аджда	أم عجرة	Бейсан	31-05-48		302	6,443				1	938	2,504
106	Така, аль, Хирбат	خربة الطاقا	Бейсан	15-05-48		0		gd	IR		1	0	0
112	Джубла	جُبَلَى	Бейсан	16-05-48	5	244	5,165				1	2,403	2,023
105	Заба	زبعا	Бейсан	12-05-48		197	3,968	gd			1	706	1,637
119	Зарра, аль А	عرب الزراعة	Бейсан	20-05-48	5							41	0
	Прочие											5,086	0
ИТОГО ПО РАЙОНУ БЕЙСАН						19,300	272,661					110,619	160,250
399	Айн аль-Манси	عين المنسي	Дженин	12-04-48	2	104	1,295		ALA		1	11	867
400	Джауфа, аль К	خربة الجوفة	Дженин	12-05-48	5	0					3	0	0
404	Мазар, аль	المزار	Дженин	30-05-48	2	313	14,501				2	2,795	2,601
402	Нурис	نورس	Дженин	29-05-48	1	661	6,256		ALA		2	3,916	5,490
403	Лайжун, аль	اللجون	Дженин	30-05-48	2	1,279	77,242		ALA	M	4	4,230	10,624
401	Зирин	زرعين	Дженин	28-05-48	2	1,647	23,920				2	9,567	13,677
	Прочие											22,678	0
ИТОГО ПО РАЙОНУ ДЖЕНИН						4,005	123,214					43,197	33,258
523	Байт Лид К	خربة بيت ليد	Тулькарм	5-04-48	4	534	5,336	d			1	4,278	4,431
526	Биркет Рамадан (Вакуф КхРахман)	بركة رمضان	Тулькарм	20-04-48		0	5,554					8	0
521	Фардисия	فرديسيا	Тулькарм	1-04-48	1	23	1,092				4	15	193
528	Габат Кафр Сур	غابة كفر صور	Тулькарм	15-05-48	4	858	19,666				4	15	7,127
520	Байярат Ханнун	بيارة خنون	Тулькарм	31-03-48	1	0					4	0	0
529	Кафр Саба	كفر سابا	Тулькарм	15-05-48	2	1,473	9,688		ALA		4	9,848	12,232
524	Маншийя, аль К	خربة المنشية	Тулькарм	15-04-48	4	302	16,770				2	606	2,504
527	Миска	مسكة	Тулькарм	20-04-48	1	1,021	8,076				2	4,897	8,476
531	Какун	قاقون	Тулькарм	5-06-48	2	2,285	41,767				2	13,477	18,974
517	Рамл Зейта (Хирбат Казаза)	رمل زيتا	Тулькарм	15-03-48	1	162	14,837				5	1,581	1,348
515	Мадждал, аль К	خربة المجدل	Тулькарм	1-03-48		0					1	0	0
522	Табсур (Хирбет Аззун)	تَبْصُر	Тулькарм	3-04-48	1	0	5,328				1	3,083	0
519	Умм-Халид	ام خالد	Тулькарм	20-03-48	4	1,125	2,894				6	6,074	9,343
518	Вади аль-Хаварс	وادي الحوارث	Тулькарм	15-03-48	2	2,552	4,447			A	5	12,072	21,189
516	Вади Каббани	وادي القباني	Тулькарм	1-03-48	1	371	9,812				1	491	3,082
530	Забабида, аль, Хирбат	خربة الزبايدة	Тулькарм	15-05-48	1	0	10,879				4	743	0
525	Залафа К	خربة زلقة	Тулькарм	15-04-48	4	244	7,713				1	456	2,023
514	Джалама, аль	الجلمة	Тулькарм	1-03-48	1	81					2	132	674
	Прочие											60,835	0
ИТОГО ПО РАЙОНУ ТУЛЬКАРМ						11,032	163,859					118,611	91,596
	Прочие											1,090	0
ИТОГО По РАЙОНУ НАБЛУС						-	-					1,090	0
355	Аббасийя, аль (аль-Яхудийя)	العباسية - اليهودية	Яффа	4-05-48	2	6,554	20,540	dn		A	6	41,301	54,418
341	Абу Кишк А	عرب أبو كيشك	Яффа	30-03-48	4	2,204	18,470				4	17,796	18,300
347	Байт Даян	بيت دجان	Яффа	25-04-48	5	4,454	17,327	ch	ALA		6	26,353	36,985
346	Бияр Адас	بيار ادعس	Яффа	12-04-48	2	348	5,492		ALA		4	4,735	2,889
356	Фаджа	فجة	Яффа	15-05-48	3	1,392	4,919			A	4	7,466	11,558
338	Харам, аль (Саеддина Али)	الحرم - سيدنا علي	Яффа	3-02-48	4	603	8,065				6	4,220	5,008
344	Иджлил аль-Киблия	إجليل القبلية	Яффа	3-04-48	4	545	15,207				4	0	4,527
345	Иджлил аль-Шамалийя	إجليل الشمالية	Яффа	3-04-48	4	220	2,450				1	3,511	1,830
352	Яффа	يافا	Яффа	26-04-48	2	76,920	17510			M,A		231,604	638,670
339	Джаммасин аль-Гарби, аль	الجماسين الغربي	Яффа	17-03-48	4	1,253	1,365				6	8,900	10,402
340	Джаммасин аль-Шарки, аль	الجماسين الشرقي	Яффа	17-03-48	4	847	358				4	1,517	7,031
353	Джариша	جريشة	Яффа	1-05-48	1	220	555				1	1,046	1,830
348	Кафр Ана	كفر عانة	Яффа	25-04-48	2	3,248	17,353	ch			1	17,161	26,968
349	Хайрия, аль	الخيرية	Яффа	25-04-48	2	1,647	13,672	ch			4	8,216	13,677
335	Масудийя аль (Суммайл)	المسعودية - صُمَيْل	Яффа	25-12-47	4	986					4	5,699	8,187
337	Мирр, аль (Махмудия)	المّر	Яффа	1-02-48	4	197	51				4	516	1,637
336	Мувайлих, аль	المويلح	Яффа	31-12-47	2	418	3,342				4	88	3,467

Таблица 3.9 Официальные данные по исходу палестинцев (ан-Накба)													
AS №	Название	Название на арабском	Район Палестины	Дата исхода населения	Причины исхода	Арабское население 1948 г.	Площадь земли деревни (دونумы)	Операция Израиля	Защитники	Массовые убийства	Уровень разрушения	Зарегистрированные беженцы 2008 г.	Оценка общего числа беженцев 2008 г.
359	Рантия	رنتية	Яффа	10-07-48	2	684	4,389	dn			4	3,939	5,683
358	Сафирия	السافرية	Яффа	20-05-48	1	3,561	12,842	ch			6	26,931	29,569
350	Салама	سالمة	Яффа	25-04-48	2	7,807	6,471	ch	ALA	A	6	44,743	64,821
351	Сакия	ساقية	Яффа	25-04-48	2	1,276	5,850				6	7,689	10,595
357	Сарона	سارونا	Яффа	15-05-48		0						146	0
342	Савалима, аль А	عرب السوالمه	Яффа	30-03-48	4	928	5,942				1	5,623	7,705
343	Шейх-Мунис	الشيخ مونس	Яффа	30-03-48	2	2,239	15,972			A	6	12,632	18,589
76	Вильгельма	ولهمله	Яффа	10-07-48	2	0						0	0
354	Язур	يازور	Яффа	1-05-48	2	4,675	11,807	ch	ALA	A	5	24,392	38,815
	Прочие											162,697	0
ИТОГО ПО РАЙОНУ ЯФФО						123,227	209,949					668,923	1,023,163
69	Иннаба	عناية	ар-Рамла	10-07-48	2	1,647	12,857	dn			2	10,887	13,677
42	Абу-аль-Фадл (Саутарийя)	ابو الفضل	ар-Рамла	9-05-48	5	592	2,870	bk		A	4	3,942	4,912
46	Абу Шуша	أبوشوشة	ар-Рамла	14-05-48	2	1,009	9,425	bk		M	1	6,208	8,379
41	Акир	عافر	ар-Рамла	6-05-48	2	2,877	15,825	d		A	6	22,866	23,886
87	Барфилия	برفيلية	ар-Рамла	14-07-48	2	847	7,134	dn	AL			7,811	7,031
65	Баррийя, аль	البرية	ар-Рамла	10-07-48	2	592	2,831	dn			4	4,237	4,912
44	Башшайт	بشيت	ар-Рамла	13-05-48	2	1,879	18,553				5	13,124	15,603
35	Байт Фар, Хирбат	خربة بيت فار	ар-Рамла	7-04-48		348	5,604	nn			2	1,431	2,889
55	Байт Джиз	بيت جيز	ар-Рамла	30-05-48	2	638	8,357				4	4,545	5,297
88	Байт Шанна	بيت شنة شنة	Рамла	15-07-48	2	244	3,617				4	4,147	2,023
56	Байт Сусин	بيت سوسين	ар-Рамла	30-05-48	2	244	6,481				2	1,302	2,023
45	Байт Набала	بيت نبالا	ар-Рамла	13-05-48	6	2,680	15,051		AL		3	22,119	22,249
77	Аджанджул	عجنجول	ар-Рамла	12-07-48		1,438	11,401	dn			2	1,268	11,943
89	Бир Маин	بیر ماعين اقعين	ар-Рамла	15-07-48	2	592	9,319	dn	AL		3	4,914	4,912
43	Бир Салем	بیر سالم	ар-Рамла	9-05-48	2	476	3,401				1	5,077	3,949
90	Бурдж, аль	البرج	ар-Рамла	15-07-48	2	557	4,708	dn	AL		3	6,345	4,623
91	Бувайра, аль, Хирбат	خربة البوية	ар-Рамла	15-07-48	2	220	1,150	dn			3	2,379	1,830
66	Данийяль	دانيال	ар-Рамла	10-07-48	2	476	2,808	dn			5	2,085	3,949
84	Дейр Абу Салама	دير أبو سلامة	ар-Рамла	13-07-48	2	70	1,195	dn			2	631	578
31	Дэйр Айюб	دير أيوب	ар-Рамла	6-03-48	2	371	6,028	mc/bn/ym	AL		3	2,151	3,082
32	Дэйр Мухасин	دير محيسن	ар-Рамла	6-04-48	2	534	10,008	nn			2	2,717	4,431
67	Дэйр Тариф	دير طرف	ар-Рамла	10-07-48	2	2,030	8,756	dn	AL	A	2	14,713	16,855
68	Духайрия, аль К	خربة الضهيرية	ар-Рамла	10-07-48	2	116	1,341				3	993	963
74	Рамла	الرملة	ар-Рамла	10-07-48	1	17,586	40567		AL	A		95,165	146,015
78	Хадита, аль	الحديثة	ар-Рамла	12-07-48	2	882	7,110	dn			4	7,630	7,320
61	Иднибба	إدنية	ар-Рамла	9-07-48	5	568	8,103				2	4,828	4,719
62	Джилия	جليا	ар-Рамла	9-07-48	5	383	10,347					3,806	3,178
70	Дзимзу	جمزو	ар-Рамла	10-07-48	2	1,752	9,681	dn			3	14,440	14,544
80	Джиндас	جنداس	ар-Рамла	12-07-48		0	4448					60	0
81	Харруба	خربة	ар-Рамла	12-07-48	2	197	3,374	dn			2	3,501	1,637
63	Хайма, аль	الخيمة	ар-Рамла	9-07-48	2	220	5,150	af			1	2,494	1,830
33	Хульда	خلدة	ар-Рамла	6-04-48	2	325	9,461	nn			4	1,798	2,697
71	Кунайса, аль	الكئيصة	ар-Рамла	10-07-48	2	46	3,872	dn			3	2,905	385
94	Латрун, аль	اللطرون	ар-Рамла	10-08-48	2	220	8,376	dn/ym/bn/mc	AL		1	1,030	1,830
72	Лод	اللد	ар-Рамла	10-07-48	1	19,442	23723		AL	M,A		130,069	161,425
51	Магхар, аль	المغار	ар-Рамла	18-05-48	2	2,018	15,390	bk			6	14,484	16,759
85	Мадждад-Яба (Мадждад аль-Садык)	مجدل يابا - الصادق	ар-Рамла	13-07-48	2	1,763	26,632	dn			2	9,943	14,640
86	Рас-аль-Эйн	راس العين	Тулькарм	13-07-48	2							884	0
38	Мансура, аль	المنصورة	ар-Рамла	20-04-48	2	104	2,328	bk			1	1,187	867
39	Мухайзин, аль	المخيزين	ар-Рамла	20-04-48	2	232	12,548	nn			1	981	1,926
82	Музарайя, аль	المزيرة	ар-Рамла	12-07-48	2	1,346	10,822	dn			2	6,726	11,173
47	Наани, аль	النعاني	ар-Рамла	14-05-48	4	1,705	16,129	bk			4	13,003	14,158
57	Наби Рубин, аль	النبي روبين	ар-Рамла	1-06-48	1	1,647	31,002	bk			4	1,012	13,677
50	Катра	قطرة	ар-Рамла	17-05-48	2	1,404	7,853				4	9,720	11,654
64	Казаза	قزازة	ар-Рамла	9-07-48	5	1,090	18,829	af		A		9,646	9,054
49	Кубаб, аль	القباب	ар-Рамла	15-05-48	2	2,297	13,918				6	19,302	19,071
53	Кубайба, аль	القبيبة	ар-Рамла	27-05-48	1	1,995	10,737	bk			5	12,523	16,566
73	Кула	قولة	ар-Рамла	10-07-48	2	1,172	4,347		AL	M	2	6,561	9,728
58	Саджад	سجد	ар-Рамла	1-06-48	2	429	2,795	af				3,511	3,564
92	Салбит	سلبيت	ар-Рамла	15-07-48	2	592	6,111	dn	AL		1	9,284	4,912
52	Сарафанд аль-Амар	صرفند العمار	ар-Рамла	20-05-48	2	2,262	13,267	bk			5	22,806	18,782
40	Сарафанд аль-Хараб	صرفند الخراب	ар-Рамла	20-04-48	4	1,206	5,503	nn			5	6,413	10,017
34	Сайдун	صيدون	ар-Рамла	6-04-48	2	244	7,487	nn			4	1,710	2,023
48	Шахма	شحمة	ар-Рамла	14-05-48	5	325	6,875					2,068	2,697
93	Шилта	شلتا	ар-Рамла	18-07-48	2	116	5,380	dn	AL		1	1,327	963
60	Тина, аль	التينة	ар-Рамла	8-07-48	2	870	7,001	af			2	5,931	7,224
75	Тира, аль	الطيرة	ар-Рамла	10-07-48	2	1,496	6,956	dn	ALA		6	10,143	12,425
36	Умм Калха	أم كلخة	ар-Рамла	7-04-48		70	1,405	nn			1	54	578
37	Вади Хунаян	وادي حنين	ар-Рамла	17-04-48	5	1,879	5,401	nn			5	12,000	15,603
59	Ибелин	بينه	ар-Рамла	4-06-48	1	6,287	59,554	bk	EG		6	45,266	52,203
83	Закарийя К	خربة زكريا	ар-Рамла	12-07-48	2	0	4,538				1	12	0
54	Зарнука	زرنوقة	ар-Рамла	27-05-48	1	2,761	6,068	bk		A	5	17,160	22,923

Таблица 3.9 Официальные данные по исходу палестинцев (ан-Накба)													
AS №	Название	Название на арабском	Район Палестины	Дата исхода населения	Причины исхода	Арабское население 1948 г.	Площадь земли деревни (дунумы)	Операция Израиля	Защитники	Массовые убийства	Уровень разрушения	Зарегистрированные беженцы 2008 г.	Оценка общего числа беженцев 2008 г.
	Прочие											61,166	0
ИТОГО ПО РАЙОНУ РАМЛА						97,405	611,808					718,441	808,764
	Прочие											890	0
ИТОГО ПО РАЙОНУ РАМАЛЛА						-	-					890	0
397	Аллар	عَلّار	Иерусалим	22-10-48	2	510	12,356	hh	EG		4	3,705	4,238
371	Аккур	عَقُور	Иерусалим	13-07-48	2	46	5,522				3	148	385
379	Артуф	عَرُوف	Иерусалим	18-07-48	2	406	403				5	3,777	3,371
380	Ейн Карим	عين كارم	Иерусалим	18-07-48	2	3,689	15,029				6	19,020	30,628
389	Байт Итаб	بيت عطاّب	Иерусалим	21-10-48	2	626	8,757	hh			3	5,564	5,201
394	Таннур, аль, Хирбат	خربة التّنور	Иерусалим	21-10-48	2	0		hh			4	0	0
369	Байт Махсир	بيت محسير	Иерусалим	10-05-48	2	2,784	16,268	mc	ALA		6	23,441	23,116
361	Байт Наккуба	بيت نقوبا	Иерусалим	1-04-48	2	278	2,979	nn			6	950	2,312
362	Байт Тхул	بيت ثول	Иерусалим	1-04-48		302	4,629	nn			3	2,452	2,504
390	Байт Умм аль-Майс	بيت أم الميس	Иерусалим	21-10-48	2	81	1,013	hh			3	357	674
385	Бурэйж, аль	البريج	Иерусалим	19-10-48	2	835	19,080	hh				8,299	6,935
376	Дэйр Амр	دير عمرو	Иерусалим	17-07-48	1	12	3,072	dn			6	336	96
386	Дэйр Абан	دير أبان	Иерусалим	19-10-48	2	2,436	22,734	hh	EG		3	20,407	20,226
387	Дэйр аль-Хава	دير الهوا	Иерусалим	19-10-48	2	70	5,907	hh	EG		2	361	578
391	Дэйр аш-Шейх	دير الشيخ	Иерусалим	21-10-48	2	255	6,781	hh			2	1,204	2,119
365	Дэйр Яссин	دير ياسين	Иерусалим	9-04-48	1	708	2,857			M	6	4,576	5,875
381	Дэйр Рафат	دير رافات	Иерусалим	18-07-48	2	499	13,242	dn			2	669	4,142
382	Ишуа (Ишва)	إشوع	Иерусалим	18-07-48	2	719	5,522				6	4,005	5,972
383	Ислин	عسلين	Иерусалим	18-07-48	2	302	2,159	dn			3	2,306	2,504
377	Исм Аллах, Хирбат	خربة اسم الله	Иерусалим	17-07-48		23	568	dn			5	5	193
392	Джараш	جرش	Иерусалим	21-10-48	2	220	3,518	hh			2	1,827	1,830
368	Иерусалим (Катамон)	القدس - القطمون	Иерусалим	28-04-48		69,693	20,790			M, A		139,020	578,666
370	Джура, аль	الجورة	Иерусалим	11-07-48	2	487	4,158	dn			4	2,871	4,045
378	Касла	كشلا	Иерусалим	17-07-48	2	325	8,004				2	1,675	2,697
372	Лауз, аль, Хирбат	خربة اللوز	Иерусалим	13-07-48	2	522	4,502	dn			2	5,033	4,334
360	Лифта	لفتا	Иерусалим	1-01-48	2	2,958	8,743			A	6	18,223	24,561
375	Малиха, аль	المالحة	Иерусалим	15-07-48	2	2,250	6,828	dn			6	13,890	18,685
366	Нитаф	نطاف	Иерусалим	15-04-48		46	1,401				4	308	385
398	Кабу, аль	القبو	Иерусалим	22-10-48	2	302	3,806	hh			2	2,864	2,504
363	Калуния	قالونيا	Иерусалим	3-04-48	2	1,056	4,844	nn			5	7,265	8,765
364	Касталь, аль	القسطل	Иерусалим	3-04-48	2	104	1,446				2	995	867
393	Рас Абу Аммар	راس أبو عمار	Иерусалим	21-10-48	2	719	8,342	hh			2	5,485	5,972
384	Сара	صرعة	Иерусалим	18-07-48	2	394	4,967				2	3,666	3,275
367	Сарис	ساريس	Иерусалим	16-04-48	2	650	10,699	nn	ALA		2	4,535	5,394
373	Сатаф	صطاف	Иерусалим	13-07-48	2	626	3,775	dn			3	5,139	5,201
374	Суба	صوبا	Иерусалим	13-07-48	2	719	4,102	dn			3	5,130	5,972
388	Суфла	سُفلى	Иерусалим	19-10-48	2	70	2,061	hh			2	521	578
395	Умур, аль К	خربة الغمور	Иерусалим	21-10-48	2	313	4,163		EG		2	2,240	2,601
396	Валладжа, аль	الولجة	Иерусалим	21-10-48	2	1,914	17,708	hh			4	12,932	15,892
	Прочие											59,178	0
ИТОГО ПО РАЙОНУ ИЕРУСАЛИМ						97,950	272,735					394,381	813,291
250	Аль-Мадждал (Ашкелон)	المجدل	Газа	4-11-48	2	11,496	43680	yv	EG			65,883	95,449
251	Барбара	بربرة	Газа	4-11-48	2	2,796	13,978	yv	EG		3	22,274	23,212
219	Барка	برقة	Газа	13-05-48	2	1,032	5,206				4	6,423	8,572
220	Батани Гарби	البيطاني الغربي	Газа	13-05-48	2	1,137	4,574	bk			2	7,306	9,439
221	Батани Шарки	البيطاني الشرقي	Газа	13-05-48	2	754	5,764	bk			2	5,754	6,261
215	Байт Дарас	بيت دراس	Газа	11-05-48	2	3,190	16,357			M, A	2	23,775	26,487
247	Ваут Джирджа	بيت جرجا	Газа	30-10-48	2	1,090	8,481	yv	EG		4	8,672	9,054
214	Бейт Аффа	بيت عفا	Газа	10-01-48		812	5,808				1	5,442	6,742
244	Бейт Тима	بيت طيما	Газа	18-10-48	2	1,230	11,032	yv	EG	M	2	9,160	10,209
233	Билин	بعلين	Газа	8-07-48	2	209	8,036	af		M	2	1,438	1,734
216	Бурайр	بُرير	Газа	12-05-48	2	3,178	46,184	bk		M	3	21,739	26,391
248	Дайр Сунаид	دير سنيد	Газа	30-10-48	2	847	6,081	yv	EG		4	7,553	7,031
245	Димра	دمرة	Газа	28-10-48	2	603	8,492	yv	EG		2	5,391	5,008
258	Фалуджа, аль	الفالوجة	Газа	1-03-49	1	5,417	38,038		EG		2	39,435	44,980
252	Хамама	حمامة	Газа	4-11-48	2	5,812	41,366	yv	EG		1	47,662	48,254
241	Хатта	ختا	Газа	17-07-48	2	1,125	5,305		EG		2	8,152	9,343
249	Хирбия	هربيا	Газа	1-11-48	2	2,598	22,312	yv	EG		4	21,712	21,575
230	Худж	هوج	Газа	31-05-48	1	940	21,988				4	6,233	7,802
217	Хулейкат	خليفات	Газа	12-05-48	5	487	7,063				1	3,264	4,045
234	Ибдис	عبدس	Газа	8-07-48	2	626	4,593		EG		1	4,180	5,201
259	Ирак аль-Маншийя	عراق المنشية	Газа	1-03-49	1	2,332	17,901	yv	EG		1	19,569	19,359
257	Ирак Сувайдан	عراق سويدان	Газа	9-11-48	2	766	7,529	yv	EG		1	5,067	6,357
246	Исдуд	إسدود	Газа	28-10-48	2	5,359	47,871	yv/hh	EG	M		32,210	44,498
235	Джаладия, аль	الجدية	Газа	8-07-48	1	418	4,329				1	3,056	3,467
253	Джия, аль	الجية	Газа	4-11-48	2	1,427	8,506	yv	EG		1	9,296	11,847
232	Джулис	جوليس	Газа	11-06-48	2	1,195	13,584		EG		5	8,303	9,921
254	Джура, аль	الجورة	Газа	4-11-48	2	2,807	12,224	yv	EG		4	20,482	23,308
242	Джузаир	جُسير	Газа	17-07-48	2	1,369	12,361		EG		4	9,073	11,365

Таблица 3.9 Официальные данные по исходу палестинцев (ан-Накба)													
AS №	Название	Название на арабском	Район Палестины	Дата исхода населения	Причины исхода	Арабское население 1948 г.	Площадь земли деревни (донуны)	Операция Израиля	Защитники	Массовые убийства	Уровень разрушения	Зарегистрированные беженцы 2008 г.	Оценка общего числа беженцев 2008 г.
243	Каратия	كارتيا	Газа	17-07-48	2	1,589	13,709		EG	A	2	11,182	13,195
227	Кавфаха	كوفخة	Газа	25-05-48	2	580	8,569				2	4,797	4,816
218	Каукаба	كوكبا	Газа	12-05-48	5	789	8,542	bk/yv			3	5,715	6,549
255	Хисас К	الخصاص	Газа	4-11-48	2	174	6,269	yv	EG		2	1,470	1,445
236	Масмия аль-Кабира	المسمية الكبيرة	Газа	8-07-48	2	2,923	20,687	af			6	22,810	24,272
237	Масмия ас-Сагира (Хуранийя)	المسمية الصغيرة	Газа	8-07-48	2	615	6,478	af			1	2,628	5,105
229	Мухаррака, аль	المحرقة	Газа	27-05-48	2	673	4,855				2	4,856	5,586
222	Нежд	نجد	Газа	13-05-48	1	719	13,576				3	6,454	5,972
256	Ниилья	نعليا	Газа	4-11-48	2	1,520	5,233	yv	EG		4	10,341	12,617
239	Кастина	قسطينة	Газа	9-07-48	2	1,032	12,019				2	7,284	8,572
224	Савафир аль-Гарбия, аль	السوافير الغربية	Газа	18-05-48	4	1,195	7,523	bk			1	9,409	9,921
225	Савафир аш-Шамалия, аль	السوافير الشمالية	Газа	18-05-48	4	789	5,861	bk			2	3,772	6,549
226	Савафир аш-Шаркия, аль	السوافير الشرقية	Газа	18-05-48	4	1,125	13,831	bk			1	9,261	9,343
223	Симсим	سمسم	Газа	13-05-48	1	1,496	16,797			M	2	10,410	12,425
238	Суммайл	ضمئل	Газа	8-07-48	1	1,102	19,304				3	8,272	9,150
228	Сукрир А	عرب ضقير	Газа	25-05-48	2	452	40,224	bk/nk	EG	A	4	5,070	3,756
240	Талль-аль-Турмус	تل الترمس	Газа	9-07-48	1	882	11,508	af			2	5,971	7,320
231	Ясур	ياصور	Газа	9-06-48	2	1,241	16,390				4	7,770	10,306
	Прочие											42,238	0
ИТОГО ПО РАЙОНУ ГАЗА						79,947	680,018					608,214	663,809
323	Адюр	عجور	Хеврон	23-07-48	2	4,327	58,074	yv			4	35,467	35,926
319	Баркусия	برقوسيا	Хеврон	9-07-48	2	383	3,216	af		M	2	3,373	3,178
324	Байт Наттиф	بيت نتيف	Хеврон	21-10-48	2	2,494	44,587	hh			2	24,347	20,708
331	Бейт Джибрин	بيت جبرين	Хеврон	29-10-48	2	2,819	56,185	yv	EG		6	23,565	23,405
328	Дэйр ад-Дуббан	دير الدبان	Хеврон	23-10-48	2	847	7,784	yv			2	8,619	7,031
333	Дэйр-Наххас	دير نخاس	Хеврон	29-10-48	2	696	14,476	yv	EG		4	6,375	5,779
332	Давайима, аль	الدوايمة	Хеврон	29-10-48	1	4,304	60,585	yv	EG	M	2	42,758	35,733
329	Кубайба, аль	القبيبة	Хеврон	28-10-48	2	1,230	11,912	yv	EG		1	10,184	10,209
325	Кидна	كدنا	Хеврон	22-10-48	2	522	15,744	yv			2	3,862	4,334
320	Моголли	مغلس	Хеврон	9-07-48	5	626	11,459	af			2	3,884	5,201
326	Рана	رغنا	Хеврон	22-10-48	2	220	6,925	yv			1	2,159	1,830
321	Талл ас-Сафи	تل الصافي	Хеврон	9-07-48	2	1,496	28,925	af			3	12,066	12,425
330	Умм-Бурж К	خربة أم بريح	Хеврон	28-10-48	1	162	13,083	yv	EG		3	2,745	1,348
334	Закарийя	زكريا	Хеврон	1-06-50	1	1,369	15,320				6	10,683	11,365
322	Зайта	زيتا	Хеврон	17-07-48	2	383	10,490	af			1	3,033	3,178
327	Зикрин	زكرين	Хеврон	22-10-48	2	1,114	17,195	yv		A	2	9,245	9,246
	Прочие											40,003	0
ИТОГО ПО РАЙОНУ ХЕВРОН						22,991	375,960					242,366	190,898
126	Имара аль ПС	العمارة	Беэр-Шева	13-05-48	2	46					1	905	385
127	Джаммама ПС	الجمامة	Беэр-Шева	22-05-48	2	46					3	1,150	385
128	Аслудж ПС	عسلوج	Беэр-Шева	26-12-48	2	46		yv	EG			727	385
129	Авджа Хафир ПС	عوجة الحفير	Беэр-Шева	27-12-48	2	46		yv	EG			891	385
130	Курнуб ПС	كُرنب	Беэр-Шева	23-11-48	2	46		uv				741	385
131	Зувайра аль ПС	الزوية	Беэр-Шева	25-11-48	2	46		uv	AL			727	385
132	Гамр ПС	القمر	Беэр-Шева	5-03-49	2	46		uv	AL			727	385
133	Умм-Рашраш	ام الرشاش	Беэр-Шева	10-03-49	2	46		uv	AL			727	385
134	Халаса аль ПС	الخلصا	Беэр-Шева	17-11-48	2	46		yv	EG		3	727	385
135	Беэр-Шева	بئر السبع	Беэр-Шева	21-10-48	1	6,461	3,890	yv	EG	M		45,662	53,648
136	Аль-Сани/Наджамат/Тарабин	المانع نجمات ترابين	Беэр-Шева		1	1,854		yv	EG			12,930	15,394
137	Аль-Суфи/Наджамат/Тарабин	الصوفي نجمات ترابين	Беэр-Шева		1	1,786		yv	EG			16,193	14,832
138	Абу Атера/Наджамат/Тарабин	أبوآذرة نجمات ترابين	Беэр-Шева	1-11-48	4	1,390		yv	EG			9,850	11,538
139	Абу Сусен/Наджамат/Тарабин	أبو سوسين نجمات ترابين	Беэр-Шева	1-11-48	4	1,225		yv	EG			7,294	10,170
140	Аль-Ксар/Наджамат/Тарабин	القصار نجمات ترابين	Беэр-Шева	1-11-48	4	1,831		yv	EG			10,157	15,204
141	Абу Сухайбан/Наджамат/Тарабин	أبو صهيان نجمات ترابين	Беэр-Шева	1-11-48	4	4,673		yv	EG			30,297	38,804
142	Абу Ситтех/Гавали/Тарабин	أبوسته غوالي ترابين	Беэр-Шева	5-12-48	2	1,335		yv/as	EG			6,564	11,082
143	Абу Аль Хуссейн/Гавали/Тарабин	أبو الحسين غوالي ترابين	Беэр-Шева	5-12-48	2	1,705		yv/as	EG			5,172	14,156
144	Абу Шалхуб/Гавали/Тарабин	أبو شلهوب غوالي ترابين	Беэр-Шева	5-12-48	2	521		yv/as	EG			1,681	4,325
145	Абу Хатлех/Гавали/Тарабин	أبوخلتة غوالي ترابين	Беэр-Шева	5-12-48	2	399		yv/as	EG			2,557	3,311
146	Абу Бакра/Гавали/Тарабин	أبو بكر غوالي ترابين	Беэр-Шева	5-12-48	2	203		yv/as	EG			1,372	1,689
147	Абу Амра/Гавали/Тарабин	أبو عمرة غوالي ترابين	Беэр-Шева	5-12-48	2	866		yv/as	EG			5,747	7,190
148	Аль-Зрайе/Гавали/Тарабин	الزريعي غوالي ترابين	Беэр-Шева	5-12-48	2	4,793		yv/as	EG			16,085	39,800
149	Аль-Омур/Гавали/Тарабин	العمور غوالي ترابين	Беэр-Шева	5-12-48	2	745		yv/as	EG			4,416	6,183
150	Набаат/Набаат/Тарабин	النباعات ترابين	Беэр-Шева	5-12-48	2	2,857		yv/as	EG			4,055	23,718
151	Вухайдат Тарабин/Тарабин	وحدات الترابين	Беэр-Шева	5-12-48	2	952		yv/as	EG			7,075	7,906
152	Абу Муайлик/Хасанат/Тарабин	أبو معيلق حسانات ترابين	Беэр-Шева	5-12-48	2	991		yv/as	EG			4,575	8,227
153	Абу Галион/Джаравин/Тарабин	أبو غليون جراويون ترابين	Беэр-Шева		1	1,980			EG			11,527	16,437
154	Абу Йехья/Джаравин/Тарабин	أبو يحيى جراويون ترابين	Беэр-Шева		1	1,528			EG			6,337	12,687
155	Абу Суайлик/Джаравин/Тарабин	أبو صويلىك جراويون ترابين	Беэр-Шева		1	1,032			EG			3,567	8,569
156	Килай А	القلاعية	Беэр-Шева					yv/as	EG	A		4,291	0
	Прочие											2,948	0
	Итого по племени Тарабин	مجموع الترابين	Беэр-Шева			32,665	1,362,475					174,691	271,221
157	Мохаммади/Азазма	المحمديين عزامة	Беэр-Шева		1	4,041			EG	M		5,289	33,550

Таблица 3.9 Официальные данные по исходу палестинцев (ан-Накба)													
AS №	Название	Название на арабском	Район Палестины	Дата исхода населения	Причины исхода	Арабское население 1948 г.	Площадь земли деревни (донумы)	Операция Израиля	Защитники	Массовые убийства	Уровень разрушения	Зарегистрированные беженцы 2008 г.	Оценка общего числа беженцев 2008 г.
158	Собхай/Азазма	الصبيحين عزازمة	Беэр-Шева		1	3,243				EG		1,677	26,928
159	Субайхат/Азазма	الصبيحات عزازمة	Беэр-Шева		1	460				EG		331	3,818
160	Зарб/Азазма	الزربة عزازمة	Беэр-Шева		1	873				EG		1,317	7,247
161	Фарахин/Азазма	الفراحين عزازمة	Беэр-Шева		1	1,017				EG		2,485	8,447
162	Масуды/Азазма	المسعوديين عزازمة	Беэр-Шева		1	974				EG		8,403	8,087
163	Узайат/Азазма	العصيات عزازمة	Беэр-Шева		1	1,392				EG		90	11,555
164	Савахна/Азазма	السواخنة عزازمة	Беэр-Шева		1	2,330				EG		3,360	19,343
165	Мурейат/Азазма	المربعات عزازمة	Беэр-Шева		1	800				EG		226	6,639
166	Сарахин/Азазма	السراحين عزازمة	Беэр-Шева		1	1,617				EG		561	13,430
	Прочие											6,544	0
	Итого по племени Азазма	مجموع العزازمة	Беэр-Шева			16,746	5,700,000					30,283	139,043
167	Аль Хузайил/Хкук/Тийяха	الهزيل الحوك تياها	Беэр-Шева		1	0						3,892	0
168	Аль Ассад/Хкук/Тийяха	الاسد الحوك تياها	Беэр-Шева		1	0						59	0
169	Абу Абдун/Хкук/Тийяха	أبو عبدون الحوك تياها	Беэр-Шева		1	0						1,934	0
170	Аль Бурайки/Хкук/Тийяха	البرقي الحوك تياها	Беэр-Шева		1	976						5,741	8,104
171	Бели/Бели/Тийяха	بلي تياها	Беэр-Шева		1	608						2,682	5,051
172	Абу Либбех/Аламат/Тийяха	أبولبة غلامات تياها	Беэр-Шева	20-10-48	2	1,451		yv		EG		3,785	12,045
173	Абу Джугайм/Аламат/Тийяха	أبو جيم غلامات تياها	Беэр-Шева	20-10-48	2	684		yv		EG		2,973	5,676
174	Абу Шуннар/Аламат/Тийяха	أبو شنار غلامات تياها	Беэр-Шева	20-10-48	2	1,516		yv		EG		3,586	12,585
175	Шлалиен/Шлалиен/Тийяха	الشلالين تياها	Беэр-Шева		1	1,295						5,983	10,753
176	Абу Ракайик/Кдейрат/Тийяха	أبورق القديرات تياها	Беэр-Шева		1	0						4,534	0
177	Аль-Сани/Кдейрат/Тийяха	الصانع القديرات تياها	Беэр-Шева		1	0						8,395	0
178	Абу Кафф/Кдейрат/Тийяха	أبو كف القديرات تياها	Беэр-Шева		1	1,324						2,579	10,997
179	Аль-Асам/Кдейрат/Тийяха	الاسم القديرات تياها	Беэр-Шева		1	2,197						421	18,242
180	Абу Рбайа/Зуллам/Тийяха	أبوربيعة الظلام تياها	Беэр-Шева		1	0						717	0
181	Абу Джувайд/Зуллам/Тийяха	أبو جويد الظلام تياها	Беэр-Шева		1	0						2,024	0
182	Абу Грайнат/Зуллам/Тийяха	أبورقينات الظلام تياها	Беэр-Шева		1	0						712	0
183	Масамерех/Рамадин/Тийяха	مسامرة الرماضين تياها	Беэр-Шева	20-10-48	2	560		yv		EG		5,080	4,646
184	Шоур/Рамадин/Тийяха	الشعور الرماضين تياها	Беэр-Шева	20-10-48	2	545		yv		EG		2,842	4,527
185	Бни Окбех/Бни Окбех/Тийяха	بني عقبه تياها	Беэр-Шева		1	0				M		2,889	0
186	Атаунех/Нтуш/Тийяха	العطاونة نتوش تياها	Беэр-Шева		1	1,727						6,684	14,339
187	Равашда/Тийяха	الرواشدة تياها	Беэр-Шева		1	454						2,218	3,767
188	Бдинат/Тийяха	البدينات تياها	Беэр-Шева	20-10-48	2	649		yv		EG		4,798	5,389
189	Урур/Тийяха	العرور تياها	Беэр-Шева		1	590						2,849	4,899
190	Галазин Тийяха/Тийяха	القلزين تياها	Беэр-Шева		1	334						1,172	2,770
191	Джанабиб/Зуллам/Тийяха	الجنابيب الظلام تياها	Беэр-Шева		1	316						7	2,624
192	Гаттава/Тийяха	القطاطوة تياها	Беэр-Шева		1	1,023						9,294	8,497
	Прочие											5,751	0
	Итого по племени Тийяха	مجموع التياها	Беэр-Шева			16,248	2,085,825					93,600	134,912
193	Абу Миддан/Ханаджра	أبومدين حنجره	Беэр-Шева	22-12-48	2	2,887		yv/Hill 86		EG		21,950	23,971
194	Аль-Даваахре/Ханаджра	الظواهره حنجره	Беэр-Шева	22-12-48	2	938		yv/Hill 86		EG		3,040	7,788
195	Аль-Смеери/Ханаджра	السميري حنجره	Беэр-Шева	22-12-48	2	1,528		yv/Hill 86		EG		141	12,687
196	Нсейрат/Ханаджра	النصيرات حنجره	Беэр-Шева	22-12-48	2	2,246		yv/Hill 86		EG		6,103	18,650
	Прочие											27	0
	Итого по племени Ханаджра	مجموع الحنجره	Беэр-Шева			7,599	78,325					31,261	63,096
197	Абу Джабер/Джабарат	أبو جابر الجبارات	Беэр-Шева	20-10-48	1	818		yv		EG		3,298	6,791
198	Абу Аль Удус/Иртеймат/Джабарат	أبو العدوس الرتيمة الجبارات	Беэр-Шева	20-10-48	1	1,111		yv		EG		6,557	9,224
199	Аль Фукара/Иртамат/Джабарат	الفقراء الرتيمة الجبارات	Беэр-Шева	20-10-48	1	796		yv		EG		2,723	6,605
200	Табет/Галазин/Джабарат	ثابت القلازين الجبارات	Беэр-Шева	20-10-48	1	619		yv		EG		2,158	5,136
201	Бин Саббах/Хасанат/Джабарат	بن صباح الحسنات حبارات	Беэр-Шева	20-10-48	1	460		yv		EG		2,324	3,818
202	Бин Аджлан/Амарин/Джабарат	بن عجلان العمارين حبارات	Беэр-Шева	20-10-48	1	1,265		yv		EG		7,114	10,508
203	Ухайдат Джабарат/Джабарат	وحيدات الجبارات	Беэр-Шева	20-10-48	1	576		yv		EG		1,116	4,781
204	Аль-Нувайри/Сааднех/Джабарат	النوري السعانة الجبارات	Беэр-Шева	20-10-48	1	273		yv		EG		1,011	2,264
205	Абу Джрайбан/Сааднех/Джабарат	أبو جريان السعانة الجبارات	Беэр-Шева	20-10-48	1	419		yv		EG		1,034	3,480
206	Аль Дикс/Аль Дикс/Джабарат	الدقس الجبارات	Беэр-Шева	20-10-48	1	1,233		yv		EG		5,406	10,237
207	Бин Рифи/Саваркех/Джабарат	بن ربيع السواركة حبارات	Беэр-Шева	20-10-48	1	985		yv		EG		4,635	8,176
208	Улайдех/Джабарат	الوليدة الجبارات	Беэр-Шева	20-10-48	1	275		yv		EG		1,277	2,281
209	Абу Раваа/Джабарат	أبورقاع الجبارات	Беэр-Шева	20-10-48	1	230		yv		EG		0	1,909
	Прочие											3,504	0
	Итого по племени Джабарат	مجموع الجبارات	Беэр-Шева			9,058	379,175					42,157	75,208
210	Хамайтех/Сайдин	الحمايطه السعيدين	Беэр-Шева	1-05-50	1	313						0	2,602
211	Рамна/Сайдин	الرامنة السعيدين	Беэр-Шева	1-05-50	1	277						0	2,297
212	Матакир/Сайдин	المذاكير السعيدين	Беэр-Шева	1-05-50	1	380						56	3,159
213	Равайда/Сайдин	الروايضة السعيدين	Беэр-Шева	1-05-50	1	342						5	2,838
	Прочие											12	0
	Итого по племени Сайдин	مجموع السعيدين	Беэр-Шева			1,312	1,238,375					74	10,896
	Итого по племени Эхеват	مجموع الخيوات	Беэр-Шева			1,200	1,728,935					0	9,964
	ИТОГО ПО РАЙОНУ БЕЭР-ШЕВА					91,707	12,577,000	-	-		7	424,411	761,455
	Прочее											595	0
	СУММАРНЫЙ ИТОГ		-	-	-	804,517	17,131,675	-	-		7	4,618,141	6,679,978

Таблица 3.10 Классификация причин исхода по Моррису

Обозначение в Реестре	Обозначение Морриса	Пояснение
1	E	Изгнание вооруженными силами Израиля.
2	M	Штурм еврейскими отрядами.
3	W	Кампания напештывания лицами из состава Хаганы, ЛЕХИ (т.е. Психологические военные методы с целью эвакуации арабов)
4	F	Страх нападения еврейских войск, страх оказаться втянутым в боевые действия
5	C	Влияние падения соседнего города или высылки из него.
6	A	Отказ по приказу арабского командования

Таблица 3.11 Распределение причин исхода населения по районам

Обозначение в Реестре	1		2		3		4		5		6		Нет данных	Подытог		Итого Итого	
	a	b	a	b	a	b	a	b	a	b	a	b		a	b		
Район																	
Акко	8	1	14	4									1	22	6	28	
ар-Рамла	6		36	7			2		6	1			4	51	11	62	
Бейсан	1	1	4		1		2		16	1			5	25	6	31	
Беэр-Шева	1	52	1	29			4						1	2	86	88	
Газа	5	3	25	7			3		2				1	35	11	46	
Хайфа	6	5	25	6	1		3	1	3				9	38	21	59	
Хеврон	2	1	11	1					1					14	2	16	
Яффа		2	11	1	1		9		1				1	22	4	26	
Иерусалим	1	1	29	4									4	30	9	39	
Дженин	1		4						1					6	0	6	
Назарет			4						1					5	0	5	
Цфат	8	2	20	16	9		8		12	2			2	57	22	79	
Тверия		7	8				1		3	1	3		4	15	12	27	
Тулькарм	2	6	3				3	2					2	8	10	18	
Подытог	41	81	195	75	12	0	31	7	46	3	5	0	34	330	200	530	
ИТОГО	122		270		12		38		49		5		34		530		100%
Доля	24.6%		54.4%		2.4%		7.7%		9.9%		1.0%		-				

Примечания: a = обозначение по Моррису, b = путем вычета из других источников.

палестинских городов/деревень.

Еврейское государство, согласно Плану раздела, должно было состоять из 646 населенных пунктов: 174 еврейских (10 еврейских населенных пунктов находились за пределами Еврейского государства) и 467 палестинских городов/деревень, которые из стратегических соображений должны были войти в состав Еврейского государства в дополнение к 3 смешанным и 2 предполагаемым пунктам. Как уже упоминалось, половину населения Еврейского государства должны были составлять палестинские арабы. Палестинские деревни, которые должны были перейти под власть евреев, в 2,5 раза превышали количество еврейских колоний и были намного больше территориально, что, конечно, стало одной из причин неприятия арабами Плана раздела. Эти деревни представлены на **Картах 3.18 и 3.19**. На Карте 3.18 отображены все палестинские деревни и еврейские колонии 1948 года с учетом их расположения относительно Линии перемирия. Карта 3.19 отражает статус всех палестинских деревень и еврейских колоний по состоянию на 1948 год с добавлением новых признанных и непризнанных палестинских деревень в период с 1948 по 1998 гг. (т.е. статус 6, 7). По имеющейся информации, до 1998 года было зарегистрировано 53 новые признанные деревни (статус 6) и 59 новых непризнанных деревень (статус 7).

Захватнические действия Израиля в 1948 году пошли гораздо дальше Плана раздела. На территории оккупированной Израилем Палестины

в 1948 году (77%) насчитывалось 956 населенных пунктов, из которых 183 были еврейскими, как отражено в **Таблице 3.7**. Таблица 3.7 также показывает, что 306 палестинских деревень были оккупированы Израилем сверх Плана раздела. Палестинские деревни, перешедшие под влияние Израиля (773), превосходят еврейские колонии в 4,3 раза. Это одна из причин, почему Израиль (в 1948 году и в дальнейшем) придерживался неизменной политики этнической чистки, которая привела к депопуляции большинства этих деревень и городов. Из 773 палестинских городов/деревень осталось 87, хотя их население было перераспределено в результате притока или оттока населения за счет соседних деревень. Еще 12 опустели, но затем были вновь заселены примерно с той же численностью. (Более подробную информацию об оставшихся деревнях см. в Разделе 4.6). Таким образом, общее число опустевших палестинских деревень составило 674. Другими словами, 87% всех палестинских населенных пунктов в той части Палестины, которая стала Израилем, представляли собой опустевшие поселения.

В **Таблице 3.8** представлена классификация 773 палестинских населенных пунктов, отошедших к Израилю. Следует отметить, что во всех этих таблицах деревни, расположенные в пределах Линии перемирия (например, Латрун), приведены по причине изгнания их жителей или ввиду того, что им нанесен какой-либо урон в результате расчленения земель и разлучения их жителей с родственниками. Однако не следует считать, что такие земли и деревни в

пределах ЛП (код 33) принадлежат Израилю. Они относятся к Западному берегу, как показано на всех официальных картах. В 1967 году Израиль оккупировал оставшуюся часть Палестины и убрал Линию перемирия со своих карт.

На основании приведенных выше карт и таблиц можно сделать два очевидных вывода. Первый заключается в том, что в 1948 году Израиль силовыми методами завладел гораздо большей (в 14 раз) территорией, чем та, которую он отвоевал в период Мандата. Эта оккупированная территория в 45 раз превосходит еврейские земли, приобретенные до прихода британцев и установления Мандата. Если допустить законность Декларации Бальфура и Мандата, а также законность Плана раздела, то даже эти два условных момента не оправдывают выход Израиля далеко за План раздела с дополнительным захватом 310 палестинских деревень и 24% земель Палестины.

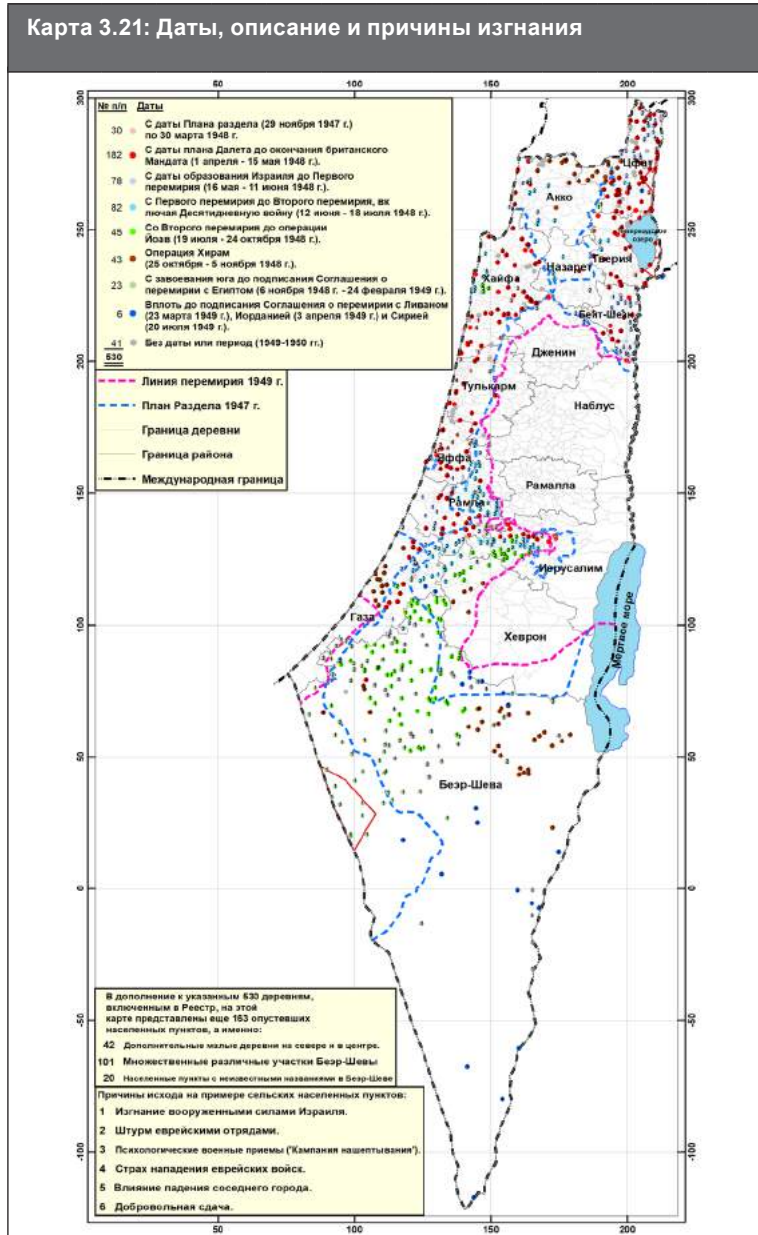
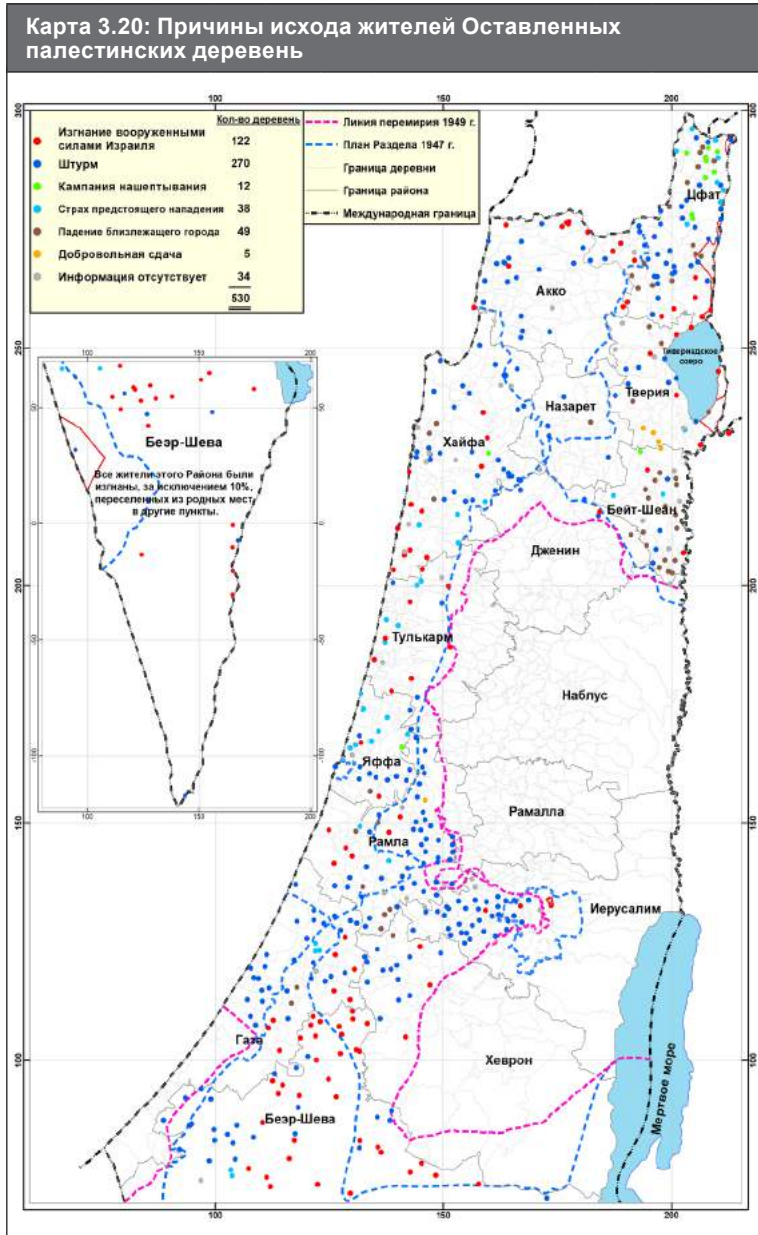
Второй вывод следует из того, что в результате этого грандиозного завоевания Израилю отошла огромная территория (20.359.000 донумов) и 773 палестинских города и деревни. Поскольку идеология сионизма зиждется на необходимости приобретения “земли Палестины без народа”, очевидным следствием является выселение народа с этой земли. Таким образом, в Израиле осталось только 99 палестинских деревень, пусть даже под властью военного правительства до 1966 года, а 674 деревни полностью опустели. Это стало одним из крупнейших актов спланированной этнической чистки в современной истории. Но на этом Израиль не остановился, и политика чистки на оккупированных территориях Западного берега продолжает применяться на ежедневной основе.

3.3

В представленной ниже таблице (Таблица 3.9, Официальные данные по исходу палестинцев) обобщены данные по 530 городам и деревням, опустошенным в период Накбы. Эта цифра (530) выше, чем у Морриса (369)³²⁶ или В. Халиди (418)³²⁷. По Моррису, статус опустошенных был определен только для 369 городов и деревень. В основу списка Халиди легло конкретное определение: деревни или хутора, перечисленные в Палестинском справочнике Palestine Index Gazetteer 1945 года, расположенные внутри Линии перемирия 1949 года, включая Нейтральную территорию, имевшие центровую структуру в виде капитальных строений, собственное название, арабские земли и арабоязычных палестинских жителей, изгнанных во время войны 1948 года. Таким образом, Халиди не учитывает города и поселки, племена, деревни, - жители которых были лишены своих территорий, но не жилищ; населенные пункты, где селяне проживали на территории или рядом с еврейскими или немецкими колониями, или были изгнаны / покинули свои поселения из-за войны через год или два после событий 1948 года. Важным дополнением к этому Реестру, помимо списка опустошенных городов и поселков, является район Беэр-Шева, с

326 Morris, сноска выше 242.

327 Khalidi, сноска выше 240.



населением свыше 100.000 человек, распределенным по 77 кланам. Площадь обрабатываемой земли в их собственности превышала половину всей зарегистрированной земли в Палестине. По численности население было сопоставимо со 125 деревнями среднего размера. Земли каждого клана намного превосходили площадь обычной деревни северного района.

В Реестре зарегистрировано 530 городов и исконных деревень, в которых жили беженцы. Однако были и другие места или хутора, вынужденно оставленные жителями. Их общее количество (674) отмечено в Атласе, но дополнительные деревни не были внесены в Реестр, поскольку их названия были не определены или деревни, являясь спутниками или частью одной деревни, были разбросаны по местности множеством отдельных точек, как в районе Беэр-Шева. Ближневосточное Агентство ООН для помощи палестинским беженцам и организации работ (БАПОР) включило в свой список беженцев еще из 662 населенных пунктов (палестинских и еврейских), в результате чего общее число оставленных населенных пунктов достигло 1192. Эти дополнительные населенные пункты могут быть еврейскими колониями, такими как Бейт Альфа и Бейт Юсеф; палестинскими деревнями за Линией перемирия, но с оккупированными Израилем землями, такими как Вади Сарар и Вади аль-Бира, или же бедуинскими кланами за пределами Беэр-Шевы, такими как Араб аль-Вухейда и Араб Саварка Далдум (район ар-Рамла). Таким образом, число опустевших населенных пунктов гораздо больше, чем сообщалось ранее.

Название каждого города/деревни представляется на английском и арабском языках по В. Халиди на основе официального справочника Gazetteer (в тех случаях, когда такие названия доступны). Определенный артикль, al (аль), добавляется в конце. Так же в конце ставится буквенное обозначение A (арабское поселение) или K (Кирбат, Хирбет = старый город). Например: Samniyya al K A = арабский хирбет аль-Самнийя. Имена расположены в алфавитном порядке по каждому району.

Термин "район" заменило более длинное, но более точное обозначение "подрайон", или арабское qadha, означающее один из 16 районов согласно последних административных границ Палестины (1944 г.).

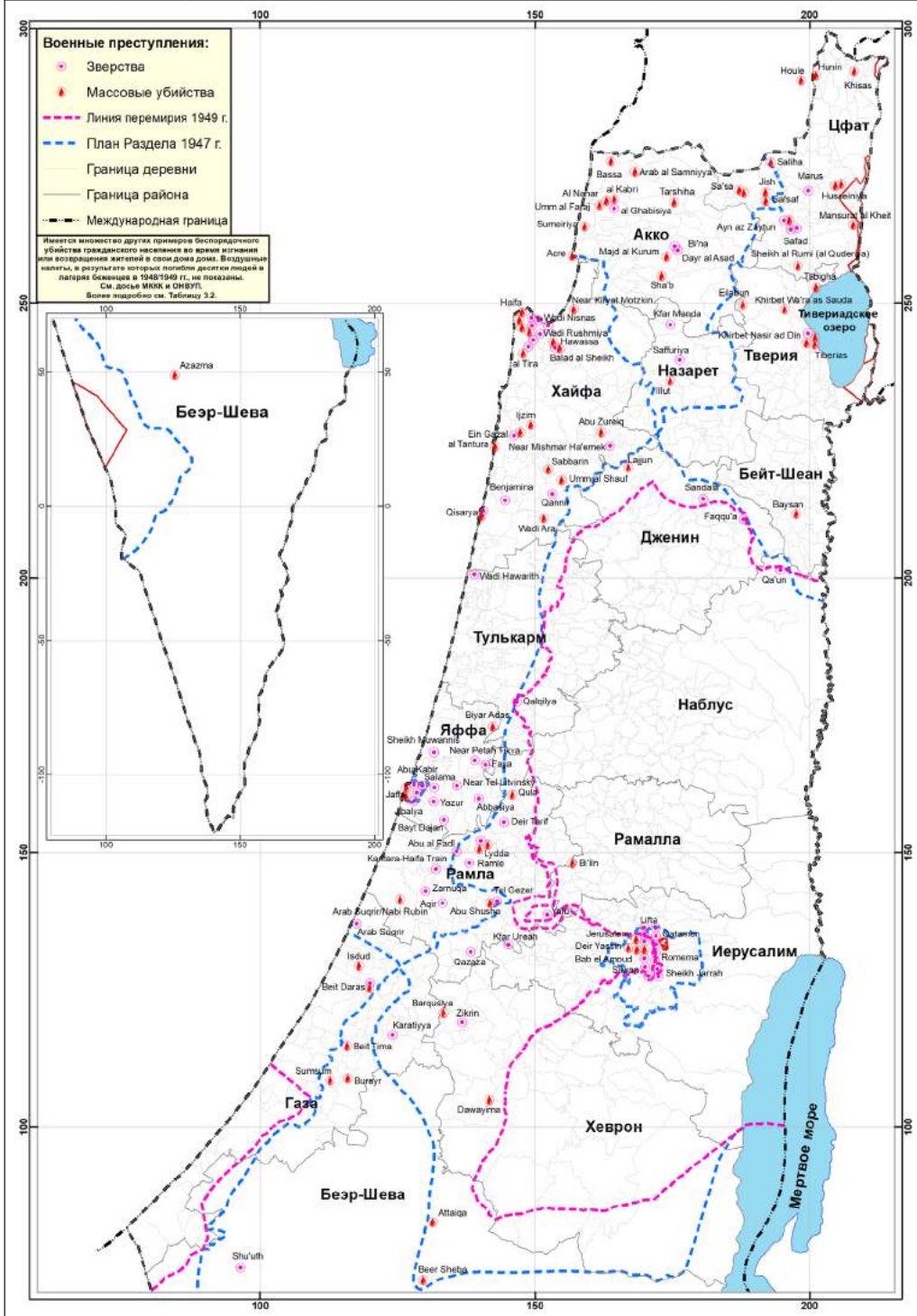
Дата исхода проставлена ориентировочно. Она может совпадать с датой нападения Израиля на деревню или с датой завершения оккупации деревни израильскими войсками и началом исхода населения, наступившего на день-два позднее. В случае повторного исхода жителей деревни, то есть при возврате части изгнанного населения в деревню позже, вносится первая дата. В перечне присутствуют даты, когда основная масса населения, особенно женщины, дети и старики, ушли, а десяток молодых мужчин остались сражаться, защищая свое имущество, поливая сады или ухаживая за скотом. Некоторые даты являются неточными, например, начало ноября. Они вносились на определенную дату, например, 1 или 5 ноября. Тем не менее, большинство дат достаточно точны.

Отображение численности населения деревень с

датой депопуляции при наложении дат израильских операций и массовых убийств дает поразительный результат. На Рис. 3.1 отражены весьма значимые аспекты ан-Накбы. Мы покажем это на примере периода с 29 ноября 1947 года, даты принятия резолюции № 181 о Плана раздела, по 20 июля 1949 года, дату подписания последнего документа из серии арабо-Израильских Соглашений о перемирии - Соглашения между Израилем и Сирией. Во-первых, огромное количество деревень и несколько крупных городов были оставлены жителями сразу после начала реализации Плана Далет в апреле 1948 года. К моменту провозглашения государства Израиль днем 14 мая 1948 года 212 деревень и 5 крупных городов - Хайфа, Яффа, Тверия, Бейсан и Западный Иерусалим - опустели. Таким образом, более половины палестинских беженцев (55%) были изгнаны или вынужденно покинули свои поселения под давлением сионистской милиции (банд Хагана, Иргун и Штерн), в то время как должны были находиться под протекцией британского Мандата, и до того, как арабская регулярная армия вошла в Палестину для спасения палестинцев.

На тот момент общая численность сионистского ополчения, возглавляемого европейскими боевыми офицерами Второй мировой войны, составляла 65.000 человек; многие из них прошли хорошую подготовку. Сионисты также могли производить боеприпасы и бронетехнику и, таким образом, не пострадали от эмбарго на поставки оружия, введенного Великобританией. С другой стороны, палестинцы были беззащитны, не имели ни центра командования, ни беспроводной связи или оборонительного оружия. Арабские

Карта 3.22: Массовые убийства и зверства 1948 г.



добровольцы нерегулярной армии, прибывшие на помощь, представляли собой беспорядочную, неэффективную группу, которая скорее нанесла ущерб, чем оказала поддержку. Это противоречит утверждениям Израиля о том, что изгнание Израилем палестинцев было проявлением самообороны и что массовый исход беженцев был случайным последствием войны, а не планом Израиля.

Во-вторых, подавляющее большинство опустевших деревень в этот период находилось на территории, выделенной Еврейскому государству по Плану раздела. Жители этих деревень должны были стать (нееврейскими) гражданами нового государства. Бен-Гурион жаждал создать государство, свободное от арабов. Таким образом, была проведена этническая чистка, избавившая новое государство от палестинских граждан.

В-третьих, всего через 27 дней после 15 мая 1948 года, до объявления Первого перемирия 11 июня 1948 года, израильские силовые формирования (ныне именуемые Армией обороны Израиля или сокращенно ЦАХАЛ) оккупировали еще больше земли и изгнали еще больше беженцев, несмотря на вмешательство арабских регулярных сил, вошедших в Палестину 15 мая 1948 года. Израильяне отличались гораздо лучшей организацией и значительно превосходили по численности регулярные арабские силы. Таким образом, представление о том, что народ малой численности (евреи) противостоял народу большой численности (арабам), подобно мальчику Давиду против великана Голиафа, было не более чем мифом.

По истечении этих 4 недель две трети беженцев (66%) были отправлены в изгнание, а все крупные палестинские города в центре и на севере страны были захвачены, оккупированы и опустошены (с

единственным исключением: Назарет был захвачен, но жители остались в городе). Победа иммигрантской армии израильтян над беззащитными палестинцами была абсолютной. Все последующие операции Израиля сводились к расширению оккупированных территорий и изгнанию оставшихся палестинцев.

В-четвертых, в 10-дневный перерыв между Первым и Вторым перемирием Израиль предпринял наступление по всем фронтам на Галилею и атаку по центрам городов Лод и Рамла. Большинству израильских операций предшествовали массовые убийства или кровавые бесчинства, ускоряющие бегство беженцев. Было зарегистрировано более 70 случаев массовых убийств.

В-пятых, как показано на Рисунке 3.1, примечателен тот факт, что в течение короткого периода Первого или Второго перемирия почти никто из селян не покидал своих жилищ. Если верить утверждению Израиля о том, что беженцы ушли по приказам арабов или по собственному желанию, то затишье в перемирии было бы для них идеальной возможностью собрать свои вещи и уйти. Но они все же остались, и во время Первого, и во время Второго перемирия. Поэтому заявление Израиля не соответствует истине.

Затишье во Втором перемирии время от времени нарушалось "зачистками" Израиля с разорением островков оставшихся деревень. Перемирию пришел конец после нападения Израиля на юг страны в нарушение Перемирия. Оно привело к полной депопуляции всех деревень Южного Района. Посредством одной-единственной иллюстрации (3.1) можно подвести итог мрачной череде событий ан-Накбы и развенчать многочисленные мифы Израиля, которые распространялись на протяжении многих десятилетий.

Согласно устным свидетельствам, собранным Бирзейтским университетом и другими источниками³²⁸, жители деревень, подвергшись нападению, искали убежище в соседней деревне. Когда и это место оказывалось под ударом, оба потока жителей перебирались в третье безопасное место неподалеку от исходной деревни. В конечном убежище или лагере беженцы оказывались после долгих скитаний по окружным маршрутам. Они всегда стремились вернуться домой.

Причины массового исхода классифицируются по категориям, изложенным Бенни Моррисом.³²⁹ См. Таблицу 3.10. Очевидно, что некоторые категории взаимосвязаны. Категории 1, 2, 4, 5 непосредственно вызваны военными действиями Израиля; категория 3 определяется как часть израильской психологической войны, а категория 6 – отсылка к оставлению по собственному выбору или по приказам арабских сил.

Таблица 3.11 отображает депопуляцию деревень по категориям и по районам, согласно данным Морриса, для 369 деревень (Обозначение а) и данным на основе других (в основном арабских) источников (Обозначение б) для дополнительных деревень, внесенных в Реестр. Очевидно, что наибольшее число деревень, 270 из 530, были оставлены в результате "военного нападения", а наименьшее число, всего 5, - по собственной воле. Военные действия (категории 1, 2, 5) привели к депопуляции 89% деревень. Страх или психологическая война (категории 3, 4) вызвали депопуляцию еще 10%,

328 См. серию материалов о разрушенных деревнях, подготовленную Бирзейтским Центром Исследований и Документации

Палестинского Общества (CRDPS). См. также, www.palestineremembered.com.

329 Morris, сноска выше 242, стр. xiv.

Уровень разрушения	Описание	Число деревень	%
1	Полный снос	81	19.4
2	Разрушения с опознаваемыми руинами	140	33.5
3	Разрушения с уцелевшими стенами	60	14.3
4	Разрушение большинства домов (не тотальное), с одним уцелевшим домом	74	17.7
5	Сильные повреждения, в домах проживают до 2 еврейских семей	17	4.1
6	Дома занимают 2 и более семьи евреев	35	8.4
7	Доступ запрещен	11	2.6

Источник: Ghazi Falah, "The 1948 Israeli-Palestinian War and its aftermath: The Transformation and De-Signification of Palestine's Cultured Landscape", журнал *Анналы Американской ассоциации географов*, том 86, № 2 (июнь 1996 г.).

в результате чего только в 1% случаев жители оставили поселение "добровольно". На **Карте 3.20** указаны местоположение 530 деревень и причины массового оттока их жителей согласно Таблице 3.11. **Карта 3.21** дает больше информации, охватывая дополнительные 163 деревни, и включает также дату массового исхода и операцию Израиля, коррелирующую с ним.

Столбец о численности населения палестинских арабов в 1948 году составлен по переписи Village Statistics (1945), подготовленной Правительством британского Мандата. По данным государственной статистики, годовой естественный прирост мусульманских палестинцев составлял 3,8%. Поскольку большинство беженцев были мусульманами, и с учетом четырехлетнего периода, с 1944 года, когда проводилось исследование, до конца 1948 года, показатели численности населения по данным переписи Village Statistics были завышены на 1,16 и отображены в Реестре в скорректированном виде. В реестре указаны только опустевшие деревни, а также некоторые из покинутых, но вновь заселенных. Население обезлюдивших палестинских городов также было внесено в Реестр в соответствии с обновленной статистикой Village Statistics, но за вычетом предполагаемого числа тех, кто остался. Это касается таких городов, как Яффа, Хайфа, Акко, Рамла, Лод, Шафа-Амр и западной части Иерусалима. Палестинцам не позволили остаться в Бейсане, Цфате, Тверии, Беэр-Шеве, Исдуде и аль-Маждале. Из Назарета жители не уходили.

Население района Беэр-Шева требует особого внимания. После Переписи 1931 года число всех бедуинов в Палестине оказалось неизменным - 66.500 человек, из которых 57.265 проживали в Беэр-Шеве.³³⁰ Эта цифра по-прежнему приводилась в 1950 году в документах ООН. Это неправильно. Первое исследование, проведенное Арефом в 1931 году³³¹, оценило население в 47.632 человека с несколькими оговорками. Он исключил аль-Эзват и город Беэр-Шева и признал занижение показателей. Более важным является то, что он занизил численность женского населения из-за, как правило, трудностей учета. Эта погрешность корректируется коэффициентом 1,0825, позволяя уравнивать численность с мужским населением. Поправка на недоучет оценивается в 1,05. Если увеличить эту цифру до 1948 года при годовом естественном приросте в 3,5%, то общая численность населения Беэр-Шевы в 1948 году составит 96.910 человек. В 1946 году Даджани³³² провел более тщательное исследование, чем Ареф, установив численность населения в 1946 году равной 95.500

человек. Беженцами, в том числе из города Беэр-Шева в 1948 году, стали 91.704 человека, как указано в Реестре. В 1998 году их число составило 563.181 человек. Остальные жители в количестве 118.000 человек (на 1998 год) остались в Израиле.

Исходя из этого, общее число беженцев в 1948 году составило 804.517 человек. В это число не входят новые беженцы из 662 хуторов или населенных пунктов; некоторые из которых проживали в 183 еврейских колониях или рядом с ними, другие - в небольших хуторах, не причисленных Британским мандатом к исходным деревням. Сравнивая эту цифру с данными БАПОР, можно предположить, что эти новые беженцы в пропорциональном распределении составят 130.000 человек, в результате чего общее число беженцев 1948 года составит 935.000 человек.

Часто цитируемая цифра для беженцев 1948 года - 726.800 человек, которая нередко приближается к 750.000, ошибочна. Приведенная цифра в 726.800 человек получена от Комиссии ООН по примирению в Палестине (UNCCP).³³³ Эта цифра имеет два недочета: (а) она основана на переписи Village Statistics (1945) и требует обновления с учетом четырехлетнего периода до 1948 года; и, (б) она оперирует заниженной цифрой в 53.550 для района Беэр-Шева в 1931 году. С применением поправочного коэффициента, цифра 726.800 превращается в 875.000 человек из основных деревень, без учета второстепенных деревень. Она лишь немногим уступает демографическому анализу населения в удерживаемых еврейскими районами, проведенному Джанет Абу-Луход.³³⁴ По ее оценкам, эта численность населения колеблется от 890.000 до 904.200 человек. Если скорректировать эту цифру для Беэр-Шевы, добавив 36.447, то этот диапазон сужается от 926.647 до 940.649, что приближается к нашей статистике в 935.000 человек.

Точку зрения Израиля выражает Моррис: "Генеральный директор Министерства иностранных дел Израиля Эйтан в личном письме в конце 1950 года назвал регистрацию БАПОР [именно так] в 1949 году [агентства БАПОР тогда еще не существовало] в 726.000 человек "скрупулезной" и считал, что "реальное число было близко к 800.000". Но официально Израиль придерживается более низкой цифры - 520.000-530.000. Причина была проста: "Если люди... привыкнут к высокой цифре, и мы в конечном итоге будем вынуждены пойти на возвращение беженцев, нам может оказаться сложно, столкнувшись с ордами претендентов, убедить мир, что не все они ранее проживали на израильской территории... В любом случае,

представляется желательным свести цифры к минимуму... а не наоборот".³³⁵

В столбце площади земель приводится общая территория обозначенных деревень согласно переписи Village Statistics (1945). Площадь земли включает общественные земли и небольшую часть еврейской земли. Если в списке фигурируют две деревни в едином списке пограничных деревень, данная территория указывается только однажды. Общая площадь составляет 17.131.675 дунумов, что примерно соответствует земельной площади лишенных собственности беженцев. (Более точная цифра приведена в Разделе 2.9 Сущность вопроса земельной собственности).

Следующие две колонки отображают израильские операции нападения на деревню и ее оборону, при наличии таковой. Перечень операций Израиля, их аббревиатура, цель и дата были приведены выше в Таблице 3.1. Территории, охваченные каждой операцией, представлены на Картах 3.1 - 3.8.

Перечень оборонных сил включает: ALA = Арабская освободительная армия добровольцев, в основном из арабских стран под руководством Фавзи аль-Кавукджи; AL = Арабский легион под британским руководством, позже ставший Армией Иордании; EG = Вооруженные силы Египта; SYR = Сирийские арабские вооруженные силы; LEB = Ливанские силы. Записи в двух колонках: операции и оборона - являются лишь ориентировочными и далеко не полными. Для более полного понимания можно дополнительно рассмотреть операции Израиля, представленные на Картах 3.1 - 3.8.

В колонке массовых убийств и расправ Реестр приводит деревни, в которых они произошли. Фактическое их число больше. См. Таблицу 3.2. Расположение отдельных мест массовых убийств и расправ см. на **Карте 3.22**. Массовое убийство определяется в данном контексте как "организованное умышленное убийство группы гражданских лиц". Кровавые расправы не столь жестоки по масштабам, но несут в себе тот же смысл. Ни Таблица 3.2, ни Карта 3.22 не включают непреднамеренных убийств отдельных лиц, массовых убийств гражданских лиц во время воздушных налетов, особенно в октябрь-ноябре 1948 года, и убийств военнопленных или гражданских лиц, содержащихся в трудовых лагерях.

Изучение истории 1948 года показывает, что массовые убийства использовались как инструмент этнической чистки. Почти каждую операцию Израиль начинал с массовых убийств, чтобы преподать урок беззащитным жителям. Посредством подобных примеров, информируя людей через громкоговорители, либо методом "нашептывания" завербованными "дружественными" евреями, жителям ставился ультиматум: уходите, либо пеняйте на себя.

Галилея больше всего пострадала от массовых убийств во время операции Хирам. Бесчинства продолжались в течение года после оккупации в случайном порядке: в ходе операции под названием Магреха (Грабли) велась охота на поражение на тех, кто искал укрытия или возвращался беженцами.

330 McCarthy, *сноска* выше 107, стр. 76.

331 al-Aref, *сноска* выше 229, стр. 34.

332 S.W. Dajani, "The Enumeration of the Beer Sheba Bedouins in May 1946," 1 *Population Studies* 3 (1947).

333 Документ ООН (U.N. Doc. A/AC.25/Com.Tech/7/add.1) от 1 апреля 1949 года, под названием: "Appendix B: Non-Jewish (sic) population within the Boundaries held by IDF".

334 Janet L. Abu-Lughod, "The Demographic Transformation of Palestine,"

Transformation of Palestine. Ibrahim Abu-Lughod (ред.) Эванстон: Northwestern University Press, 1971, стр. 160.

335 Morris, *сноска* выше 242, стр. 297.

Масштабы убийств и зверств израильской официальной версией полностью отрицались.³³⁶ Позже это было подробно изложено Ицхаки, Мильштейном, Пайлом, Эрлихом³³⁷ и Моррисом в дополненной редакции.³³⁸ В своей книге "Crimes of War" (Военные преступления) Моррис писал:

С годами публикация новых документов и газетные интервью со свидетелями и участниками вскрыли массовые убийства Израилем арабских гражданских лиц и военнопленных в последующие [после 1948 года] периоды войн 1956, 1976, 1973 и 1982 годов... Самой кровавой и жестокой из этих войн была, без сомнения, война за независимость 1948 года.³³⁹

Примечательно и показательно с точки зрения культурных предрассудков, что большинство западных исследователей войны 1948 года в Палестине в течение 3-4 десятилетий с момента провозглашения Израилем практически не обращали внимания на многочисленные свидетельства очевидцев - палестинских беженцев, переживших эти массовые убийства, которые публиковались, начиная с 1949 года, или на отчеты наблюдателей ООН за соблюдением условий перемирия, описывающие некоторые из них. Они приветствовали откровения новых израильских историков, которые описали лишь некоторые из рассказов выживших.

Следующая колонка в Реестре Накбы отражает уровень разрушения деревень; разрушения проводились систематически, в предостережение возращения беженцев. Эта информация основана на натуральных изысканиях в 418 деревнях, проводившихся в 1987-1990 годах, и представлена Гази Фалахом.³⁴⁰ Численность разрушенных деревень с условными номерами, по данным исследования, приведена в **Таблице 3.12**. Деревни, не включенные в список, в основном в Беэр-Шеве, были разрушены до основания. Обозначения разрушенных деревень в Таблице 3.12 нанесены на Карту 4.8.

Изгороди из кактусов и сегодня окружают большинство деревень, напоминающая о разрушенной жизни и имуществе. Палестинские города не подверглись полному разрушению - лишь старые кварталы города уничтожались полностью или частично; их занимали еврейские иммигранты. Оставшиеся палестинцы не имели права ремонтировать или улучшать свое имущество. Разрушение деревень и имущества проводилось израильской армией, близлежащими поселенцами, а затем JNF (Еврейским национальным фондом, ЕНФ) и ILA (Управлением земельных ресурсов Израиля, УЗРИ) на систематической основе. Это продолжалось до 1967 года, когда политика уничтожения сместилась на Западный берег и Газу. См. Раздел 4.2. Ранее приведенная Таблица 3.2 включает несколько случаев разрушения деревень и разграбления имущества.

В последних двух столбцах Реестра указывается количество зарегистрированных беженцев и общее число беженцев для каждой перечисленной деревни или города. Список зарегистрированных беженцев обновлен на основе записей БАПОР от 9 апреля 1997

года, относящихся к концу предыдущего месяца. Отдельная запись посвящена зарегистрированным беженцам из отдельной деревни, включенной в список. Но промежуточный итог по каждому району суммирует общее количество беженцев из перечисленных деревень с данными по следующим второстепенным населенным пунктам:

1. Деревни, земли которых были захвачены Израилем в 1948 году, в то время как жилища деревни остались на Западном берегу или в Газе.
2. Еврейские деревни или земли, где раньше проживали и работали беженцы.
3. Палестинские деревни, оставшиеся в Израиле, некоторые жители которой стали беженцами.
4. Деревни или поселения, являющиеся спутниками или расширением перечисленных деревень.

Таким образом, промежуточный итог по району - это совокупность зарегистрированных беженцев в перечисленных и второстепенных деревнях. Общее число зарегистрированных беженцев по данным БАПОР составляет 4.618.140 человек (2008 год).

В последнем столбце представлена оценка общей численности беженцев, т.е. чистое количество изгнанных жителей всех деревень в Реестре по состоянию на 2008 год, через шестьдесят лет после ан-Накбы. В отдельном исследовании рассматривается изменение естественного прироста беженцев с течением времени (50 лет) и с учетом мест проживания (5 районов деятельности БАПОР). Это значение применяется к численности населения, приведенной в переписи Village Statistics (1945), и результат отображается в последней колонке. Общее число беженцев из перечисленных населенных пунктов, по состоянию на 2008 год, оценивается в 6.679.978 человек. Это указывает на наличие 2.061.837 незарегистрированных беженцев. Сравнение последних двух столбцов выявляет отнесение незарегистрированных беженцев к следующим категориям:

1. Жители городов, определенно, самых крупных.
2. Не внесенные в списки беженцы, которые из чувства самоуважения отказались от регистрации, по крайней мере, в начальный период, например, в районе Беэр-Шева, где большой процент населения не регистрировался.
3. Беженцы, не имевшие права на регистрацию в силу каких-либо технических причин.
4. Заявители после закрытия реестра БАПОР или не обновившие своих записей.

Следует отметить, что в нескольких местах Реестра число зарегистрированных беженцев в конкретном населенном пункте превышает численность в целом по населенному пункту. Это связано с различиями в определении и/или идентификации происхождения беженцев, данного ими на ранних стадиях и указанного в настоящем Реестре.

Наличие большого числа незарегистрированных беженцев не является общепризнанным. По данным БАПОР, зарегистрированные беженцы составляют лишь три четверти от общего числа.³⁴¹ Должностные лица БАПОР также признают четыре источника незарегистрированных беженцев, перечисленных выше.³⁴²

Таким образом, было бы заведомо ошибочным выдавать число зарегистрированных беженцев за общее число беженцев, как это делают многие публичные заявители и СМИ.

Представители Израиля всячески занижают число беженцев, опасаясь возможной репатриации и/или компенсации. Они часто приводят лишь численность беженцев в лагерях, которая составляет треть от общего числа зарегистрированных беженцев, хотя реальное число проживающих в лагерях выше. Иногда они приводят данные о количестве беженцев, родившихся в своих домах до 1948 года, что гораздо меньше 10% общей численности. Они забывают о детях, родившихся в изгнании.

Международное право дает четкие разъяснения по этому вопросу. Любой человек, изгнанный или покинувший свой дом в результате или во время военных действий в 1948 году, а также его дети, вправе вернуться в тот же дом, землю или место, которое было его естественным местом проживания до 1948 года, и не в любое другое место, даже в пределах Палестины.

Как следует из Главы 4, расселение и/или изгнание палестинцев продолжалось и после 1948 года. После войны 1967 года сотни тысяч людей оказались в Иордании, столкнувшись с отказом в праве вернуться в свои дома на Западном берегу и в секторе Газа. Тем из них, кто уже находился в изгнании с 1948 года, также было отказано в праве воссоединения со своими семьями на Западном берегу и в секторе Газа. Формальная Программа воссоединения семей с ее скудным послужным списком успешных историй воссоединения была полностью прекращена.

В апреле 2010 года новым военным приказом ЦАХАЛ пересмотрено определение термина "Лазутчик". В 1948 году этот термин означал любого палестинца, который пытался вернуться домой после окончания военных действий. В него стреляли на поражение. В 1969 году этот термин получил второе рождение, обозначая любого, кто пересек реку Иордан и вернулся в свое обычное место жительства после войны 1967 года. В случае поимки он подлежал депортации. В 2010 году этот термин был пересмотрен и стал обозначать любого палестинца, проживающего в настоящее время в Палестине и не имеющего разрешения от израильских властей в соответствии с новым порядком, в применении задним числом. Это лицо подлежит депортации и/или тюремному заключению.

Очевидный вывод заключается в том, что этническая чистка 1948 года никогда не прекращалась. Это не только увеличивает число соответствующих жертв, но и служит демонстрацией всему миру через телеэкраны и интернет-публикации СМИ, что первоначальный грех 1948 года, считавшийся давно канувшим в Лету и игнорируемый планами по урегулированию конфликтов, продолжает совершаться ежедневно на всеобщее обозрение и с большим количеством жертв, чем когда-либо в истории.

336 Израильская официальная литература не содержит конкретных упоминаний о массовых убийствах. В военном дневнике Бен-Гуриона War Diary, 1947-49, сноска выше 244, Дейр-Ясин упоминается как фон для последующих политических событий (стр. 270), но не как дата массовых убийств, 9 апреля (стр. 254). Более крупная резня ад-Давайима в Дневнике не упоминалась, за исключением периода 10-дневной давности: "Прошел слух (?) об убийстве 70-80 человек...", стр. 613. Знак вопроса проставлен в оригинале. Официальные записи, Palestine War, 1947-1949, the Official Israeli

Story. [на арабском] Бейрут: Институт изучения Палестины, 2-е издание, 1986, не упоминает резню в Дейр-Ясине иначе, кроме как в контексте реакции арабской стороны: "Арабская пропаганда преувеличила резню жителей Дейр-Ясина со стороны организаций Лехи и Иргун", с. 218. Упоминаний о деревне ад-Давайима или других массовых убийствах, не было.

337 Ссылки на исследование Ицхаки, Мильштейна, Пэйла, Эрлиха приведены в Таблице 3.2.

338 Morris, сноска выше 242.

339 Benny Morris, "Arab Israeli War", *Crimes of War*. Roy Gutman and David Rief (ред.). Лондон: W. W. Norton, 1999, стр. 30.

340 Ghazi Falah, "The 1948 Israeli-Palestinian War and its aftermath: The Transformation and De-Signification of Palestine's Cultured Landscape," *86 Annals of the Association of American Geographers* 2 (июнь 1996 г.).

341 Таблица 1. Ежегодный темп роста числа зарегистрированных беженцев (см. комментарий под Таблицей 1). Доступно на веб-сайте БАПОР, www.unrwa.org.

342 Интервью, Омар Марриди, регистратор, БАПОР, апрель 1997 года.

4



4.1

Избавление от коренных жителей Палестины уже давно является одним из постулатов сионизма.³⁴³ Это было четко сформулировано Йосефом Вайцем, главой Комитета по перемещению [арабов] и руководителем операций по конфискации земель. Еще в 1940 году он предложил план этнической чистки: «Единственным решением является перемещение арабов отсюда в соседние страны. Не должно оставаться ни единой деревни и не единого племени.»³⁴⁴ План Далет был разработан с целью «оккупации... изгнания»³⁴⁵ палестинского народа. Доктрина Давида Бен-Гуриона предполагала, что уничтожение Палестины, ее народа, его культурного наследия и физического ландшафта должно стать предпосылкой для создания на ее руинах государства Израиль. Систематическое истребление палестинцев в 1948 году приняло следующие формы: военные планы, направленные на захват земли и расселение еврейских иммигрантов; устранение физического присутствия беженцев путем изгнания, резни и убийства вернувшихся на родину; мародерство и грабежи; разрушение деревень; политическая кампания для оправдания отказа беженцам в праве на репатриацию; создание фиктивной правовой сети в защиту конфискации имущества палестинцев в колоссальных масштабах и, параллельно, иммиграция евреев с замещением палестинского народа. Ниже мы рассмотрим основные особенности этих действий.

Уже в январе 1948 года, за четыре месяца до начала войны в Израиле, сионистские должностные лица подготовили планы по расселению 1,5 миллионов новых иммигрантов сверх 600.000 евреев, расселяемых в текущий период. За время еврейских военных операций, последовавших за резолюцией ООН о разделе территории в ноябре 1947 года

и до окончания действия британского Мандата, более половины палестинских беженцев были отправлены в изгнание. Агентства по расселению, возглавляемые Еврейским национальным фондом (ЕНФ), направляли военные силы с целью присвоения желанных земель, таких как деревни Индур, Кумия, Малул, Муджайдил и Бутеймат в Галилее, которые были разрушены в первую очередь для захвата земель Израилем.³⁴⁶

Почти каждой из тридцати с лишним военных операций сионистов/Израиля сопутствовали одна-две расправы с мирными жителями. Документально подтверждено не менее 77 массовых убийств, две трети из которых произошли до того, как в Палестину вошли Арабские регулярные войска. См. Таблицу 3.2.

Модель изгнания была неизменно последовательной, независимо от района, даты или конкретного батальона, который напал на деревню. Дебаты о том, были ли такие операции запланированными или спонтанными, неуместны и несущественны. Большинство глубоких исследований и все устные свидетельства, оставленные в разное время беженцами из разных районов Палестины, подтверждают одну и ту же модель.³⁴⁷

После нападения и капитуляции деревни - добровольной или вынужденной, - вводится комендантский час. Через некоторое время, иногда на следующее утро, жителей деревни сгоняли на главную площадь или в близлежащее поле двумя отдельными группами: первую группу составляли мужчины в возрасте от 15 до 50 лет, во вторую входили женщины, дети и мужчины преклонного возраста. Деревня окружалась с трех сторон, четвертая же оставалась открытой для бегства или выселения. Оставленная брешь открывала беженцам путь на Ливан и Сирию - в районе Галилеи, на Западный берег и Иорданию - в центральной Палестине и на Газу и Египет - с юга страны.

С женщин снимали украшения и ценные вещи и приказывали идти к проходу или открытым воротам, не оглядываясь. Над головами производились выстрелы, побуждая их к бегству. Известны случаи изнасилования, порабощения и убийства.³⁴⁸

Человек в капюшоне выстраивал мужчин в шеренгу для осмотра. Очень часто отдельных молодых людей забирали группами по четыре человека, приказывали рыть могилы, затем их расстреливали и бросали в вырытую яму.

«Солдаты разделили мужчин и женщин, разместив их в разных местах, примерно в 50 ярдах от расстрельной ямы... Солдаты отобрали у своих жертв все ценные вещи, которые у них были... [Один из свидетелей] в мельчайших подробностях описал по памяти, как эти люди, большинство раздетые по пояс, часами лежали на солнцепеке, получая сильнейшие ожоги. Потому как, раздевшись, они должны были смиренно лежать на земле в ограниченном пространстве без права пошевелиться. Когда убийцы, наконец, были готовы приступить к расправе, солдаты образовали полосу препятствий между плацдармом для казни и самим местом казни. Сменяющие друг друга группы по 15-20 человек заставляли бежать к расстрельной яме, проходя полосу препятствий, при этом солдаты кричали и били прикладами пробегавших мимо людей».³⁴⁹

Пока женщины и дети бродили по лесам, полям, скалистым холмам или вдоль береговой линии без еды и крова, мужчин вели в исправительно-трудовые лагеря. Их пытали, расстреливали при первых признаках неповиновения и заставляли работать в военных интересах Израиля, например, рыть окопы, носить боеприпасы и изготавливать предметы военного назначения, такие как маскировочные сети. Их также использовали для выноса награбленного имущества из домов арабских жителей, захоронения мертвых и разбора завалов в разрушенных арабских жилищах.

343 Более подробное исследование см. сноска выше 47.

344 Центральный сионистский архив, Дневник Вайца, запись А 246/7 за 20 декабря 1940 года, стр. 1090-91. Более развернутые заявления можно найти в неотредактированной рукописи дневника Вайца. Приводится в источнике: Nur Masalha, *An Israeli Plan to Transfer Galilee's Christians to South America: Yosef Weitz and 'Operation Yohanan' 1949-1953*, Центр изучения Ближнего Востока и исламских исследований, Даремский университет, Тематическая публикация №55, 1996 г.

345 См. Раздел 3.1 и Khalidi, сноска выше 240, стр. 3-70; Palumbo, сноска выше 290; другие авторы, сноска выше 276.

346 См., помимо прочего, Benvenisti, сноска выше 232, стр. 102-209.

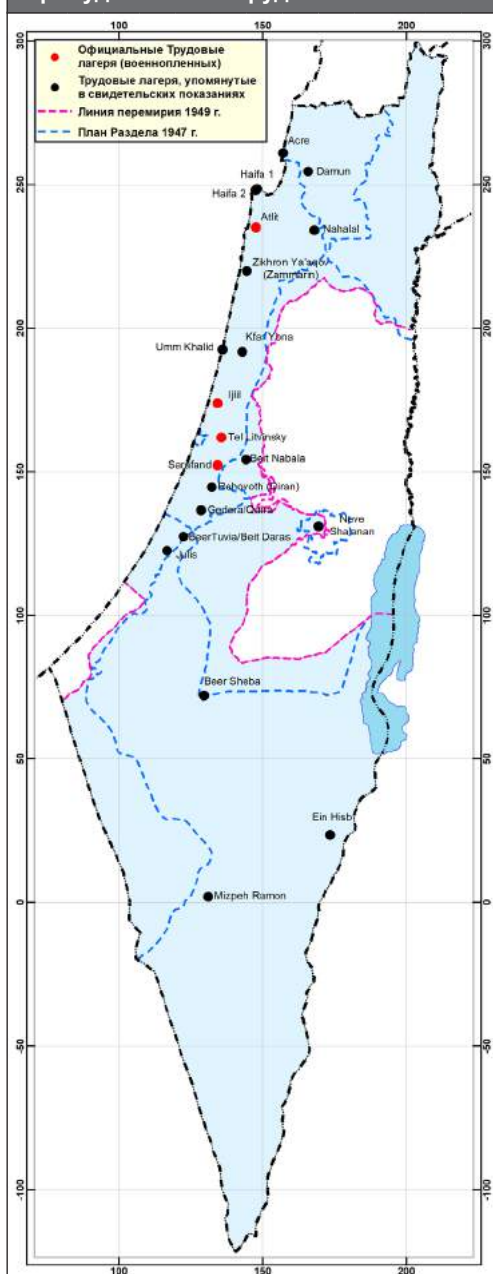
347 Abdul Jawad, Saleh, *Zionist Massacres: The Creation of the Palestinian Refugee Problem in the 1948 War*, Конференция в Хайдельберге, стр. 59 - 127 в источнике: Benvenisti, E. Gans, Ch, Hanafi, S (ed) *Israel and the Palestinian Refugees*, Берлин, Нью-Йорк: Springer 2007. См. также, Pappe, Ilan, *Ethnic Cleansing of Palestine*, Оксфорд: One World Publications, 2006;

348 Например, Hudaib, Musa A.S, *Al Dawayima Village*, Амман: Dar al Jalil, 1985 [на арабском].

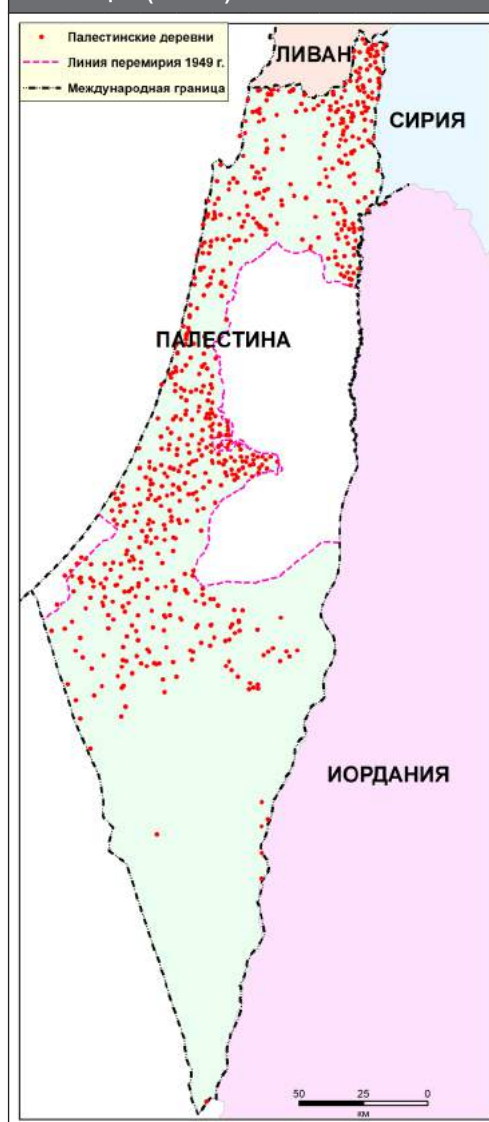
349 Именно такая практика закрепилась за нацистским подразделением 101, специализировавшимся на выслеживании и убийстве евреев во время Второй мировой войны. См., Goldhagen Daniel Jonah, *Hitler's*

Willing Executioners: Ordinary Germans and the Holocaust, Лондон: Abacus, 1997 стр. 226-229. Заменяю слова: солдаты, люди на израильяне, палестинцы, соответственно, вы получите описание резни в Тантуре, данное одним из выживших. Заменяю слова: солдаты, люди на немцев и евреев, вы получите описание убийства евреев нацистами, сделанное Гольдхагеном. Оригинальный текст обоих дел приводится в: Abu Sitta, Salman, *The Origins of Sharon's Legacy*, Al Ahran Weekly, выпуск 779, 26 января-1 февраля 2006 г., доступно по ссылке: <http://www.plandis.org/articles/15.htm>

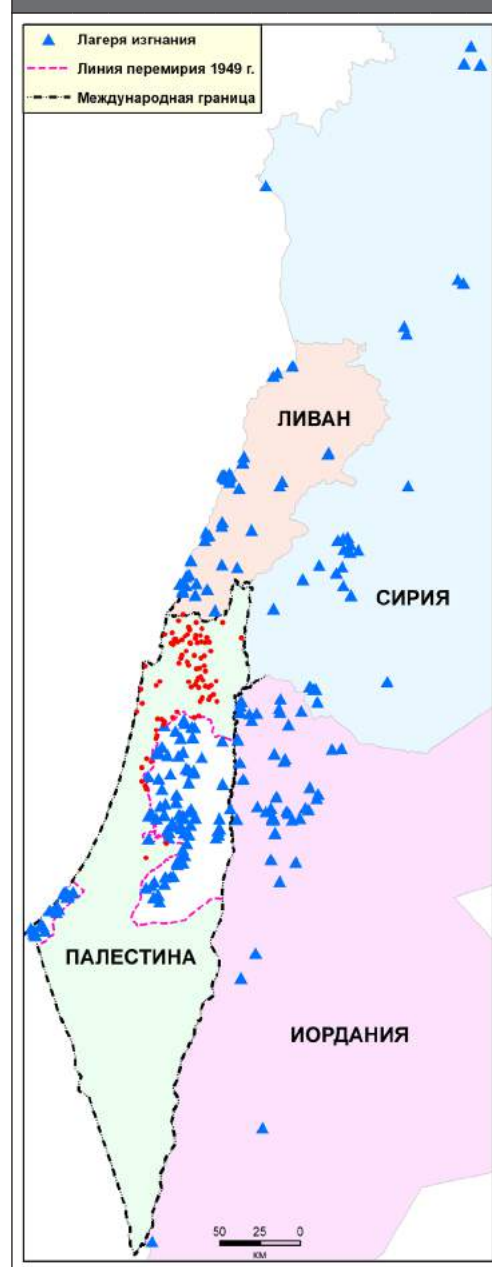
Карта 4.1: Израильские лагеря принудительного труда в 1948 г.



Карта 4.2: Очаги палестинских беженцев (1948 г.)



Карта 4.3: Палестинские беженцы в изгнании



Международный комитет Красного Креста (МККК) посетил 5 объявленных лагерей "военнопленных": Иджлил, Атлит, Сарафанд (Рамла), Тель-Литвинский (Тель-а-Шомер) и больницы.³⁵⁰ Во время одного из посещений в январе 1949 года МККК обнаружил 6.360 заключенных, из которых 5.013 были палестинцами.³⁵¹ Палестинцы были в основном обычными фермерами из галилейских деревень, не входящими в боевые единицы и, следовательно, не считались военнопленными по международным стандартам. МККК неохотно принял данную классификацию, чтобы иметь возможность посещения и подготовки отчета по этим случаям. Однако, по свидетельствам нескольких выживших, палестинских гражданских лиц арестовывали и заставляли работать в 17 других лагерях и пунктах, которые МККК никогда не посещал.³⁵² См. **Карту 4.1**. По оценкам, около 25.000 палестинских граждан были согнаны, арестованы и помещены в концентрационные лагеря на срок от 10 месяцев до 2 лет. Эти граждане не получили ни ощутимой компенсации, ни огласки своей тяжелой участи.

Беженцы, осмелившиеся вернуться в свои

жилища или в родную местность, подлежали расстрелу на месте как "лазутчики". Проникнув незамеченными, они рисковали подорваться на минах-ловушках, устанавливаемых Израилем возле их домов, скважин, насосов, складов или в любом другом месте, куда они могли бы вернуться. Расстрел гражданских лиц не ограничивался военным временем. После прекращения боевых действий от наблюдателей ООН за соблюдением условий перемирия, поступали многочисленные сообщения о подобном,³⁵³ значительно позже даты прекращения боевых действий.

ООН как преемница Лиги Наций, создавшей Мандат для приведения Палестины к государственности, осознавала ответственность за бедственное положение беженцев. В июле 1948 года для облегчения участи беженцев было создано Управление Организации Объединенных Наций по снижению риска бедствий (UNDRR). Оно было признано неэффективным, и 19 ноября 1948 года его заменила Программа ООН по оказанию помощи палестинским беженцам (UNRPR), с вовлечением различных агентств по оказанию помощи, в частности, МККК (Красный Крест) и AFSC (Американский комитет друзей на службе обществу, Квакеры), - с периодом действия с декабря 1948 года по август 1949 года. Первым приступил к действиям МККК, начавший открывать представительства в Палестине с января 1948 года

в преддверии конфликта. Затем подключился Комитет AFSC, который вел деятельность в Секторе Газа и создал все лагеря беженцев, существующие до сих пор.

Когда масштабы проблемы стали известны и с провалом переговоров в Лозанне, Резолюцией Генеральной Ассамблеи ООН 302 от 8 декабря 1949 г. был определен Мандат БАПОР в отношении палестинских беженцев сроком на три года с возможностью продления.³⁵⁴ БАПОР³⁵⁵ существует и по сей день из-за отказа Израиля в праве беженцев на возвращение в свои дома. БАПОР ведет записи по каждому беженцу: имя главы семьи, деревня его происхождения, дата рождения, - эти сведения собираются также по всем членам его семьи, указываются их родственные связи, пол и религия. На **Рисунке 4.1** представлена типичная карта беженца (старая версия).

Массовое перемещение палестинского народа, хотя и было травмирующим, носило прослеживаемые элементы закономерности. Графически расселение палестинцев в 1948 году отражено на двух картах. На **Карте 4.2** отмечены их первоначальные жилища

350 J. de Reyner, Chief Delegate, *Rapport General D' Activite de la Delegation pour la Palestine*, янв.1948 г.-июль 1949 г., Женева: МККК, от 6 июля 1949 г.

351 Доклад МККК, GS9/II/GC/, G3/82 составлен Dr. E. Moeri, посланник МККК, Тель-Авив, от 6 февраля 1949 г.

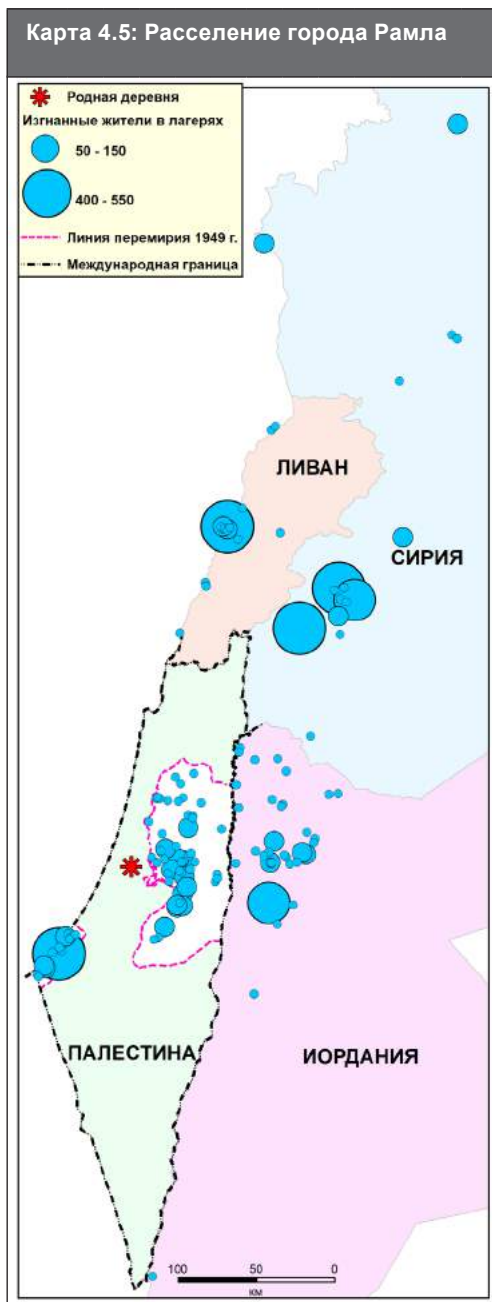
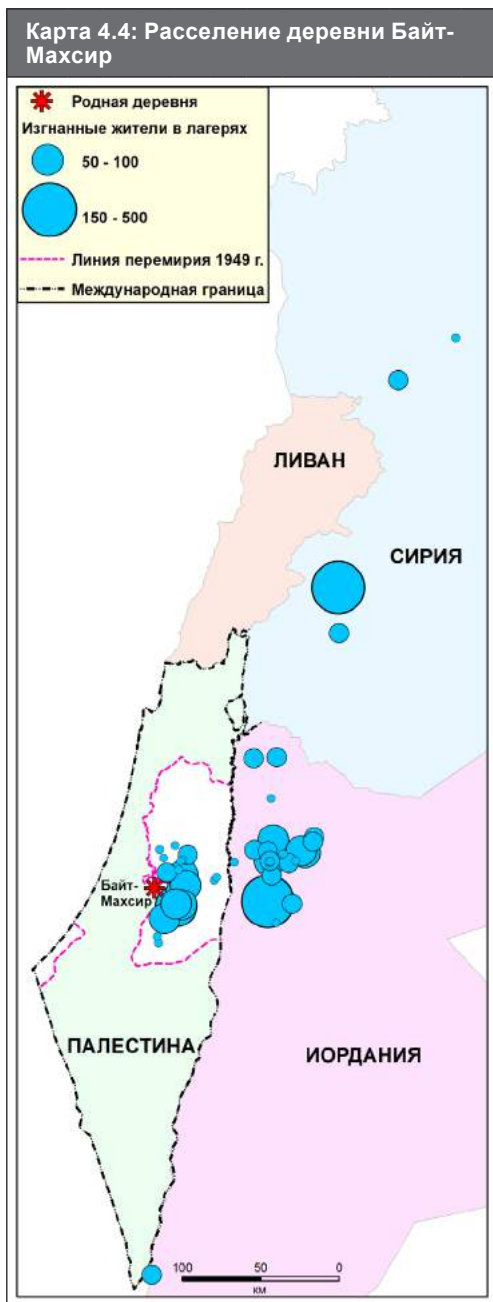
352 Подробная информация об этих концентрационных лагерях, до сих пор не опубликованная, представлена в источнике: Abu Sitta, S, Rempel, T, *The ICRC and the Detention of Palestinian Civilians in the Israeli-Administered 'Labour Camps' during the 1948 War*, предстоящая публикация.

353 Архив ООН 13/3.3.1 Box 11, Atrocities; S. Abu Sitta, *Jewish Carnage Policy Aimed to Evacuate the Galilee Palestinians as Mentioned in the UN Truce Observers Reports*

in 1948, al Hayat (Лондон), 6 февраля 2000 г., стр. 10.

354 Takkenberg, Lex, *The Status of Palestinian Refugees in International Law*, Оксфорд: Clarendon Press, 1998, стр. 22-29.

355 Сайт БАПОР: <http://www.un.org/unrwa>.



причинам.³⁵⁶

Это имеет важное значение для расселения беженцев, о чем говорилось выше. Только на основе данных о зарегистрированных беженцах изучено расселение такой деревни, как Бейт Махсир, к западу от Иерусалима. **Карта 4.4** демонстрирует ее расселение на Западный берег и в Иордании с небольшим количеством семей в Сирии. Внимание следует обратить на то, что расселение в центральной Палестине смещается в сторону Иордании из-за дальнейшего оттока населения с Западного берега в Иорданию в результате оккупации Израилем Западного берега в 1967 году.

Напротив, расселение в городе Рамла гораздо шире, как показано на **Карте 4.5**, - не только ввиду большей численности населения, но и из-за большей мобильности и более развитых связей его жителей. Население Рамлы укрылось на всех пяти направлениях БАПОР: Газа, Западный берег, Иордания, Ливан и Сирия, вплоть до Алеппо.

В каком общем направлении двигались беженцы при изгнании или бегстве? Тщательное изучение направлений этнических чисток выявило предсказуемые, но статистически значимые результаты. См. **Карту 4.6**. Беженцы из Галилеи ожидаемо выселялись в сторону Сирии и Ливана. Если не учитывать сегменты населения любой деревни, составляющие менее 15% от общего сельского населения, и сосредоточиться на перемещении основной массы (т.е. 85%), мы получим результаты, представленные в табличной форме на **Карте 4.6**. Мы видим, что жители 150 деревень двинулись в Ливан, 100 - в Сирию, но только 6 - на Западный берег и 8 - в Иорданию. Что касается центрального региона, жители 207 деревень переехали на Западный берег (и остались там после 1967 года), а 256 деревень - в Иорданию, некоторые из них - уже после 1967 года. Жители всего 5 или 6 деревень переехали в другие районы. Для южного региона большинство деревень переселились в Иорданию или Газу, 131 и 111, соответственно, но, что удивительно, лишь 22 деревни переместились на Западный берег. В восточном регионе, в Тверии и Бейсанской долине, жители большинства деревень переехали в Сирию и Иорданию; лишь некоторые переехали в Ливан. В прибрежном регионе ситуация несколько сложнее. Большинство переехало наземным транспортом на Западный берег и в Иорданию, 90 и 163, соответственно, но значительная часть, 53 жителя, переместились в Газу с помощью наземного и морского транспорта. Хайфский (особый) район еще более проблематичен. Из этого района можно было попасть по морю

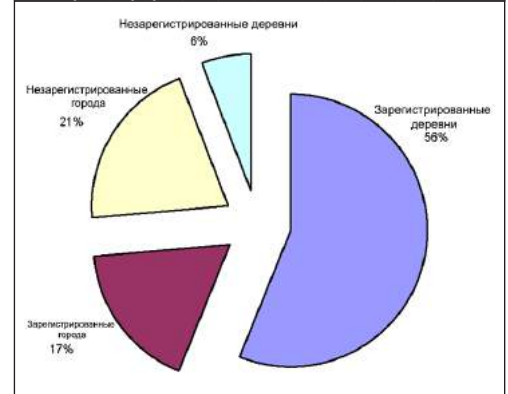
в Палестине в 1948 году. **Карта 4.3** отражает изгнание зарегистрированных беженцев в лагерь и другие пункты, контролируемые БАПОР. Незарегистрированные беженцы, в основном городские жители, переехали в столичные пункты арабских и других стран. У них было движимое имущество, связи, образование и некоторое остаточное состояние. Они быстро адаптировались и заняли места в правительстве, сферах финансов, торговли и строительства в близлежащих арабских столицах и за рубежом.

По **Рисунку 4.2** понятно, что из 73% зарегистрированных беженцев большинство (56%) представляют собой сельские жители, а 17% - горожане. Из оставшихся незарегистрированных 27% беженцев, большинство (21%) составляют городские жители, и только 6% беженцев приходится на незарегистрированных деревенских жителей. Это соответствует общеизвестному разделению палестинского общества: 62% - сельские жители и 38% - городские. Таким образом, 27% всех беженцев не были зарегистрированы по различным

Рис 4.1: Стандартная карта беженца БАПОР.

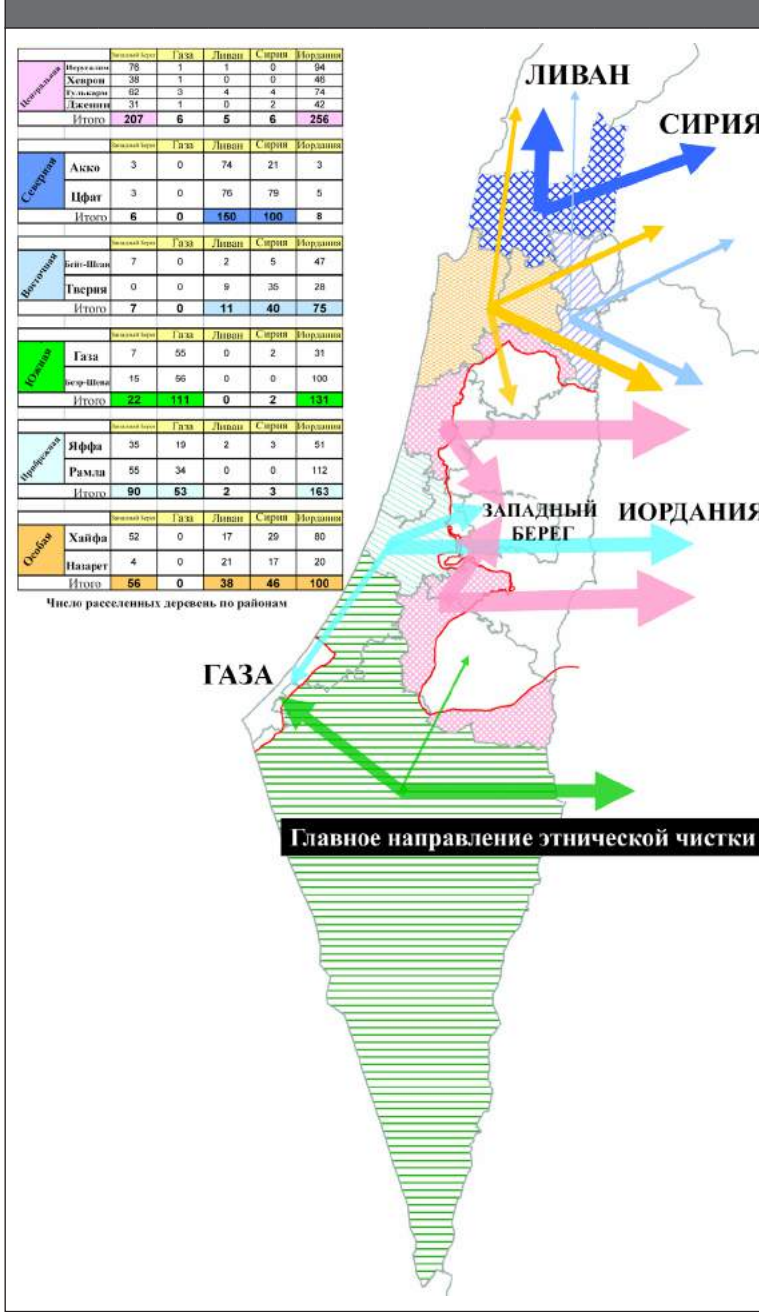
27	36	الرقم الرمزي	المسقط	مركز التوزيع	مالية تالية	I	
28	37	REGISTRATION NO.	AREA	DISTRIBUTION CENTRE	VALID UNTIL	H	
29	38	2710R55E	KHAN YUNIS	KHAN YUNIS VILL I	JUN 83	G	
30	39	اسم رب العائلة والعائلة				الجنسية	F
31	40	HEAD OF FAMILY & FAMILY NAMES				NATION.	E
32	41	SALMAN HUSEIN ABU SITTA				CRS	D
33	42	المكان الاصل	اطفال	الاعاقات	الرمز السابق	الاشخاص	C
34	43	ORIGIN	BABIES	C S M	RATIONS	EX-CODE	B
35	44	21905	0-1	2	377066	5	A
UNRWA REGISTRATION CARD							
R خ خدمات							
RELIEF SERVICES - الاعانة							
SER. NO 2/ 1732							

Рис 4.2: Процентное соотношение сельских, городских, зарегистрированных и незарегистрированных беженцев.



356 См. пояснение в источнике: Abu Sitta, Salman, The Register of Depopulated Localities in Palestine, Лондон: Палестинский центр возвращения, сентябрь 2000 г.

Карта 4.6: Модели Этнической Чистки



Карта 4.7: Глобальное распределение палестинцев

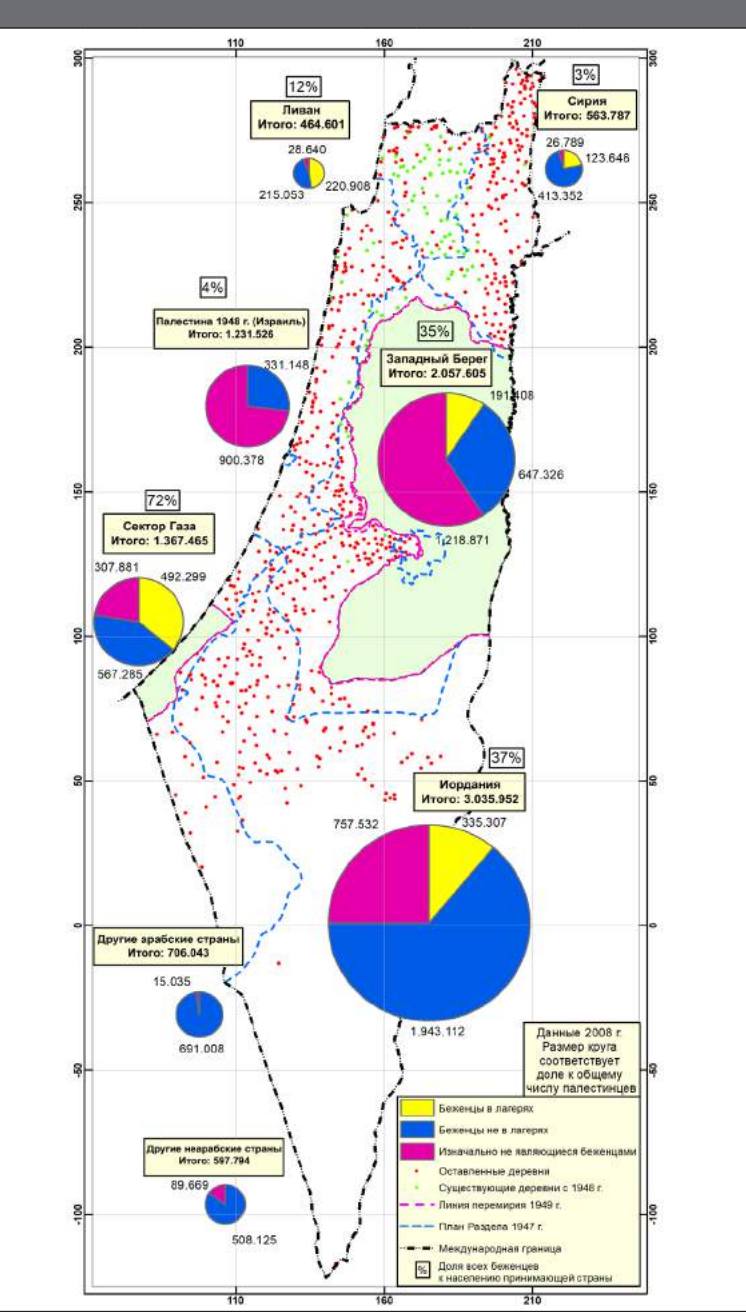


Таблица 4.1: Распределение зарегистрированных беженцев по типу проживания

Площадка	Крупный город	Малый город	Деревня	Вне лагеря		Лагерь (за некоторыми исключениями)	ИТОГО
Газа	86	100	234	386,664	278	432,451	819,813
Иордания	583,705	408,634	173,691	4,184	72,605	316,455	1,559,274
Ливан	48,972	45,246	82,647			198,694	375,559
Сирия	194,441	347	90,118	58	22	96,646	381,632
Западный Берег	1,243	204,603	219,562	299	596	154,418	580,721
ИТОГО	828,447	658,930	566,252	391,205	73,501	1,198,664	3,716,999
%	22%	18%	15%		13%	32%	100%

Источник: БАПОР, Население в изгнании, май 2000 г.

Таблица 4.2: Доля зарегистрированных беженцев в изгнании по дате рождения

Период	Западный Берег	Газа	Ливан	Сирия	Иордания	ИТОГО
До Мандата	Неизвестно	2.9%	1.6%	3.1%	2.6%	2.5%
Мандат	1920-1948	13.4%	10.3%	14.5%	12.5%	12.2%
Насер	1948-1967	20.2%	16.2%	22.7%	20.4%	18.9%
Революция	1967-1987	37.4%	34.8%	36.6%	37.8%	37.7%
Интифада I	1987-1993	14.8%	17.5%	12.4%	12.5%	14.2%
Осло - Интифада II	1993-2000	11.4%	19.7%	10.7%	14.3%	14.4%
СУММАРНЫЙ ИТОГ		100.0%	100.0%	100.0%	100.0%	100.0%

Источник: БАПОР, Население в изгнании, май 2000 г.

- Примечания:
1. Роденные в Палестине 1948 г.: Живые воспоминания 6%. Самый высокий % в Ливане. Самый низкий % в Газе.
 2. Роденные в эпоху Насера: Самый высокий % в Ливане (23%). Самый низкий % в Газе (16%).
 3. Роденные в Палестине в эпоху революции: Самый высокий % в Иордании (40%). Самый низкий % в Газе (35%).
 4. Роденные после Интифиды I, в период действия соглашения Осло, Интифиды II по настоящее время: Пока самый высокий % в Газе (20%). Самый низкий % в Ливане (10%).

напрямую или через Акку в Ливан и на материковую часть Ливана, Сирии, Иордании и Западного берега. Беженцы из Хайфы нашли убежище во всех пяти регионах БАПОР, кроме Газы.

Из всех этих последствий наибольшего внимания заслуживает тот факт, что жители большинства деревень массово переехали только на одно или два из пяти направлений БАПОР, в меньшем количестве - на три, и очень немногие - более чем на три направления. Это позволяет сделать основной вывод о структуре палестинского общества, а именно: деревня является строительным элементом общества. Поскольку каждая деревня образуется вокруг 4 или 5 хамулов (больших или расширенных семей), это означает, как уже неоднократно демонстрировалось, что семейная ячейка остается неприкосновенной и все еще является показателем принадлежности, даже подвергшись вынужденному изгнанию или добровольному разделению по работе или учебе.

Зарегистрированные БАПОР беженцы были родом из 1523 населенных пунктов,³⁵⁷ в число которых входят города, поселки, базовые деревни (в соответствии с административным делением британского Мандата), вторичные деревни, хутора и другие населенные пункты. Зарегистрированные

357 Это число (1523) населенных пунктов отличается от данных, представленных в Разделе 3.3 Официальные данные по исходу палестинцев (ан-Накба) (1192) тем, что в первом случае речь идет о нескольких многочисленных населенных пунктах одного и того же города, с учетом кварталов и микрорайонов.

Таблица 4.3: Глобальное распределение палестинцев в середине 2008 года

Место убежища	Население в середине 2008 г.	%	Коренное население	Все беженцы	Незарегистрированные беженцы	Зарегистрированные беженцы (ЗБ)	ЗБ в лагерях	ЗБ не в лагерях	% беженцев в регионе к общему числу беженцев	% всех беженцев от общей численности палестинского населения	% всех беженцев от численности палестинцев в регионе	Общее число беженцев вне лагерей
Палестина 1948 г. (Израиль)	1,231,526	12.3%	900,378	331,148	331,148				5.0%	3.3%	26.9%	331,148
Сектор Газа	1,367,465	13.6%	307,881	1,059,584		1,059,584	492,299	567,285	15.9%	10.6%	77.5%	567,285
Западный Берег	2,057,605	20.5%	1,218,871	838,734	84,471	754,263	191,408	562,855	12.6%	8.4%	40.8%	647,326
Усеченная Палестина (ОПТ = оккупированная палестинская территория)	3,425,070	34.2%	1,526,752	1,898,318	84,471	1,813,847	683,707	1,130,140	28.4%	18.9%	55.4%	1,214,611
Всего по Палестине	4,656,596	46.5%	2,427,130	2,229,466	415,619	1,813,847	683,707	1,130,140	33.4%	22.2%	47.9%	1,545,759
Иордания	3,035,952	30.3%	757,532	2,278,419	347,716	1,930,703	335,307	1,595,396	34.1%	22.7%	75.0%	1,943,112
Ливан	464,601	4.6%	28,640	435,961	19,353	416,608	220,908	195,700	6.5%	4.3%	93.8%	215,053
Сирия	563,787	5.6%	26,789	536,998	80,015	456,983	123,646	333,337	8.0%	5.4%	95.2%	413,352
Египет	63,008	0.6%	10,740	52,268	52,268				0.8%	0.5%	83.0%	52,268
Пограничные страны	4,127,347	41.2%	823,700	3,303,647	499,353	2,804,294	679,861	2,124,433	49.5%	33.0%	80.0%	2,623,786
Саудовская Аравия	354,879	3.5%	-	354,879	354,879				5.3%	3.5%	100.0%	354,879
Кувейт	48,688	0.5%	4,296	44,392	44,392				0.7%	0.4%	91.2%	44,392
Другие страны Залива	136,363	1.4%	-	136,363	136,363				2.0%	1.4%	100.0%	136,363
Ирак, Ливия	95,944	1.0%	-	95,944	95,944				1.4%	1.0%	100.0%	95,944
Другие арабские страны	7,161	0.1%	-	7,161	7,161				0.1%	0.1%	100.0%	7,161
Всего по не граничащим арабским странам	643,036	6.4%	4,296	638,740	638,740	0	0	0	9.6%	6.4%	99.3%	638,740
США	262,952	2.6%	39,443	223,509	223,509				3.3%	2.2%	85.0%	223,509
Другие страны	334,842	3.3%	50,226	284,616	284,616				4.3%	2.8%	85.0%	284,616
Всего по не арабским странам	597,794	6.0%	89,669	508,125	508,125	0	0	0	7.6%	5.1%	85.0%	508,125
СУММАРНЫЙ ИТОГ	10,024,773	100.0%	3,344,795	6,679,978	2,061,837	4,618,141	1,363,568	3,254,573	100.0%	66.6%	66.6%	5,316,410
Примечания	1		2	3	4	5	6	7	8	9	10	11

Примечания:

- Наша оценка общей численности палестинцев (ок. 9.450.000 человек на 2005 год) меньше оценки Палестинского центрального бюро статистики (ПЦБС) в 10.091.985 человек, примерно на 640.000 человек. Разница обусловлена завышенной оценкой ПЦБС на 140 тыс. человек для сектора Газа и 500 тыс. человек для Западного берега реки Иордан. Наш показатель рассчитан с учетом чистого естественного прироста в размере 2,73%. Приемлемые показатели роста за предыдущие годы в 3,1% и 3,6% (сейчас они снижены) дадут 9.578.300 и 9.757.000, соответственно, что все равно ниже цифры ПЦБС. Эта цифра для Израиля НЕ учитывает палестинцев в Иерусалиме (занятом в 1967 г.), численность которых оценивается в 253,5 тыс. человек. Общая численность населения = сумма по столбцам "Коренное население" и "Все беженцы". Все данные по неарабским странам не учитывают ранних палестинских иммигрантов, выехавших из Палестины в Северную и Южную Америку задолго до 1948 года.
- Численность "коренного населения" (не переселенного) определяется по данным 1998 года ("Атлас Палестины 1948 года", изданный Палестинским земельным сообществом, Лондон, 2004, Табл. 3.16) и составляет в среднем 2,73% в год за счет чистого естественного

- прироста. Этот показатель сильно варьируется по регионам. Распределение "коренного населения" в арабских странах, за исключением пяти направлений БАПОР, включает неопределенное число беженцев, однако общая цифра является более достоверной.
- Все беженцы = зарегистрированные ООН беженцы (ЗБ) плюс незарегистрированные беженцы (не-ЗБ). Эти цифры не включают перемещенных палестинцев после 1967 г., число которых оценивается в 750 тыс. человек (2002 г.). См. "Атлас Палестины 1948 года", Таблицу 3.17.
 - Цифра незарегистрированных беженцев завышена по сравнению с показателем 1998 года, полученным путем вычитания всех беженцев, перемещенных/изгнанных в 1948 году, из числа ЗБ ООН. Цифра 309.584 означает ВПП в Израиле (внутренние переселенцы). В предыдущих таблицах цифра беженцев в Израиле приводится отдельно. В соответствии с международным правом, эти ВПП классифицируются как прочие палестинские беженцы. Распределение незарегистрированных беженцев в арабских странах, за исключением пяти направлений БАПОР, ориентировочно, но общая цифра более достоверна.
 - На основе цифр БАПОР.
 - На основе цифр БАПОР. Однако определение "лагеря" несколько вольное.

- Некоторые лагеря превратились в небольшие поселки, а поселки - в лагеря. Наша оценка пребывания в псевдо-лагерях далеко заходит за 33,0%, составляя порядка 55% (см. Атлас Палестины 1948 г., Т. 3.18).
- Разница между всеми ЗБ и ЗБ в лагерях.
 - Процентное распределение всех беженцев по регионам. Около 28% проживают на ОПТ, но 83% - в самой Палестине и приграничных странах. Только 17% беженцев (и 12% всех палестинцев) живут вне окрестностей Палестины.
 - Процентное соотношение всех беженцев в регионе ко всем палестинцам. Это говорит о том, что две трети палестинцев являются беженцами. Если добавить к ним тех, кто был перемещен в 1967 году, то три четверти палестинцев не живут в своих домах.
 - Процентное соотношение всех беженцев в регионе к палестинскому населению (включая "коренных жителей") в этом регионе. Это свидетельствует о том, что в Газе и Иордании беженцы составляют более 77% всех палестинцев, а во многих других арабских странах - около 100%. Беженцы составляют 27% и 40% всех палестинцев в Израиле и на Западном берегу реки Иордан, соответственно.
 - Общее число беженцев вне лагерей = незарегистрированные беженцы + зарегистрированные беженцы, не находящиеся в лагерях.

Таблица 4.4: Палестинские беженцы и внутренние палестинские переселенцы (1950-2005 гг.)

Год	Зарегистрировано БАПОР на 1948 г.	Оценочное число незарегистрированных беженцев на 1948 г.	Оценочное число беженцев в 1967 г.	Оценочное число внутренних переселенцев (ВПП) в 1948 г.	Оценочное число внутренних переселенцев (ВПП) в 1967 г.
1950	914,000	257,021	-	32,380	-
1955	905,986	305,260	-	40,254	-
1960	1,120,889	362,553	-	50,044	-
1965	1,280,823	430,599	-	62,215	-
1970	1,425,219	511,417	250,402	77,346	12,124
1975	1,632,707	607,403	297,400	96,157	14,205
1980	1,844,318	721,404	352,218	119,543	16,677
1985	2,093,545	856,802	419,512	148,616	19,612
1990	2,668,595	1,017,611	498,249	184,760	23,098
1995	3,172,641	1,208,603	591,763	229,694	27,239
2000	3,737,494	1,435,441	702,829	285,557	34,373
2003	4,082,300	1,591,500	779,237	325,400	38,266
2004	4,186,711	1,647,203	806,510	335,162	62,123
2005	4,394,946*	1,927,574*	834,737	345,217	57,669

Источник: Бадил, Обзор палестинских беженцев и внутренне перемещенных лиц, (2004-2005).

направления изгнания жителей включает 602 лагеря, деревни или города. Из них 59 признаны БАПОР "лагерями". Нередко упоминается тот факт, что треть беженцев проживает в лагерях, поскольку в расчет принимаются только 59 "официальных" лагерей. Это разделение удобно и практично, но по факту, с социальной точки зрения, многие беженцы живут в псевдо-лагерях или кварталах, разросшихся до размеров лагерей и выполняющих их функцию. В Таблице 4.1 приведена информация о зарегистрированных беженцах по типу проживания в пяти направлениях БАПОР. В то время как 32% живут в "официальных" лагерях, еще 13% проживают в псевдо-лагерях или на прилегающих к ним территориях, и еще 15% - в деревнях, где количество беженцев часто сопоставимо с численностью жителей принимающей деревни. Это дает в общей сложности 60% беженцев, живущих в лагерных условиях. Только 40% (18% в малом городе, 22% в большом городе) беженцев можно считать приспособившимися к социальной и физической структуре города.

Еще одним интересным аспектом является процент зарегистрированных беженцев, родившихся в Палестине или находившихся в изгнании в какой-либо политически значимый период с момента возникновения Мандата. Таблица 4.2

приводит эти проценты в зависимости от района изгнания и политического периода за последние семьдесят лет. Примерно 6% беженцев родились в Палестине и сохранили живые воспоминания о Мандате (предполагается, что это половина из 12% беженцев, родившихся в Палестине в 1948 году). Доля выходцев националистической эпохи Насера составляет около 20% от общего числа, в основном в Ливане. Число беженцев, родившихся в разгар палестинского движения сопротивления (“Революции”), образовавших костяк федаинов и являясь основным фактором формирования взглядов и действий, приближается к 40%. Количество рожденных во время первой и второй интифады составляет около 28%. Их процентное соотношение к численности беженцев, безусловно, самое высокое в Газе (около 20%).

После израильского завоевания 1948 года палестинцы оказались разбросаны по многим направлениям. **Таблица 4.3** отражает консервативную оценку глобального распределения палестинцев, как беженцев, так и коренных жителей в 2008 году. Очевидно, что, несмотря на постоянные этнические чистки, потеря палестинских земель не всегда сопровождалась полным исходом их жителей. Действительно, две трети палестинского народа стали беженцами в 1948 году (и еще больше впоследствии), но 88% всех палестинцев все еще проживают на территории исторической Палестины и в радиусе не более 150 км вокруг нее в соседних арабских странах. **Карта 4.7** демонстрирует глобальное распределение палестинцев в соответствии с Таблицей 4.3. На ней также представлены данные по беженцам (проживающим в лагерях или других пунктах, по классификации БАПОР) и коренным жителям области. Очевидно, что Иордания приняла самый большой процент беженцев за пределами Палестины.

В настоящее время количество вынужденных покинуть свой дом палестинцев превышает число зарегистрированных беженцев 1948 года, которые до сих пор являются самой многочисленной, исторической и политически значимой группой беженцев в современной истории. В Таблице 4.4 приведены оценки беженцев 1948 года и других переселенцев за период 1950-2005 годов. Численность таких переселенцев составляют примерно 1.900.000 человек, при этом более 345.000 палестинцев являются вынужденными переселенцами внутри страны (ВПЛ), гражданами Израиля.

4.2

Как указано в Таблице 3.2 и в данном разделе, массовые грабежи происходили в сотнях опустошенных городов и деревень сразу после военных вторжений, особенно в таких городах, как Хайфа, Яффа, Лод, Рамла, Тверия и Иерусалим. Происходила череда грабежей и мародерства, в которой официальные органы и отдельные

еврейские лица соревновались за самые ценные трофеи. Как минимум пятьдесят тысяч арабских домов были разграблены. Хранитель трофейного имущества сокрушался, что не смог зарегистрировать более 509 ковров в своей описи. Остальное было разграблено мимоходом. Бен-Гурион знал об этом; он записал в своем военном дневнике: (10 февраля 1948 года, ограбление арабов; 1 мая, полное разграбление Вади Ниснас, Хайфа; 17 июня, грабеж в Иерусалиме; 15 июля, страшный случай хищения и насилия... и т.д.).³⁵⁸

Лихорадка грабежей и разбоя охватила все классы еврейской иммигрантской общины в Палестине. В числе первых бросились на добычу соседи-евреи в городах и еврейские колонии в сельской местности. По словам еврейского писателя Моше Симланского, “[Еврейский народ] был охвачен безумием мародерства; отдельные лица, группы, мужчины, женщины и дети. Они набросились, как стервятники на добычу: двери, окна, одежду, черепицу...”³⁵⁹

Особый ущерб был причинен сносом мародерами водяных насосов и труб в “байрах” - цитрусовых рощах, в основном в окрестных кибуцах.³⁶⁰ В результате обширные площади апельсиновых рощ пересохли и стали неплодородными, а ведь знаменитые яффские апельсины были ценным источником иностранной валюты. Домашний скот также погибал от жажды, недоедания и отсутствия ухода.

То, что нельзя было вынести, сжигалось. Сжигание посевов началось уже в мае 1948 года, периода сбора урожая. Впервые его применили на полях пшеницы в *Негеве*.³⁶¹ Позже урожай собрали, чтобы восполнить нехватку продовольствия в Израиле. Скважины отравляли или засыпали, чтобы не допустить возвращения беженцев. По отношению к палестинцам, помимо военных действий, велась экономическая осада, с блокировкой поставок продовольствия и воды для возвращенцев.³⁶²

Второй группой мародеров были армейские офицеры, которые, изгнав безоружных палестинских фермеров и горожан, направили свои танки и грузовики к пустующим домам, магазинам и цехам для загрузки их содержимого. Самым крупным призом стали города Лод и Рамла, 70.000 жителей которых были изгнаны под дулами автоматов.³⁶³ Только из Лода ЦАХАЛ вывез 1.800 загруженных грузовиков. “Офицер повел свой 5-й батальон в Аль-Рамлу на мародерство” - (Военный дневник Бен-Гуриона, 15 июля). Бен-Гурион побывал в двух завоеванных городах, где ему показали трофеи. В своем дневнике 20 июля он отметил: “Я увидел сказочное богатство, мы должны спасти его, пока не стало слишком поздно”.

“Солдаты, заходившие в заброшенные дома в занятых ими городах и деревнях, хватали все, что могли. Некоторые брали вещи для себя, другие “для парней” или в кибуц. Они воровали домашнее имущество, наличные деньги, тяжелое оборудование, грузовики и крупный рогатый скот целыми стадами. [После захвата Джиша] солдаты вынесли несколько домов и украли 605 фунтов, драгоценности и другие

ценности. Если обворованные жители требовали выдать им расписки за их имущество, их вывозили в отдаленное место и расстреливали. [Когда тела привезли обратно], палец одного из погибших был отрублен, чтобы снять кольцо”. “Некоторые из этих файлов до сих пор остаются секретными, но названия говорят о многом: Разграбление оставленной арабской собственности; Мародерство; Грабеж; Владение без разрешения”.³⁶⁴

Через два дня после захвата Беэр-Шевы армия забрала несколько тракторов, оставив другие на распределение среди кибуцев. Тяжелое и сельскохозяйственное оборудование было “продано”.

“Практика Иргун по разграблению арабских домов и магазинов вскоре получила объяснение и позднее была оправдана.... Вскоре и остальные еврейские солдаты Хаганы и Пальмаха, что, возможно, было ожидаемо, но конечно, отвратительно, присоединились к оргии грабежей и необоснованных разрушений”.³⁶⁵

Когда поставленным Хранителем собиралось и конфисковывалось оставшееся после грабежа и разбоя, армии предоставлялось право первой отобрать желаемые трофеи, остальное же выставлялось на продажу. Армия забирала цеховое оборудование, металлургическую и жестяную продукцию, слесарные изделия и т.п.³⁶⁶

Третью группу мародеров составил высший эшелон Партии Рабочих Земли Израильской Мапай и высокопоставленные должностные лица. Они соревновались в выборе лучших арабских домов в Западном Иерусалиме, где многие из них проживают и по сей день.³⁶⁷ Некоторые дома были проданы ими за баснословные деньги.³⁶⁸ За исключением арабских резиденций, предназначенных для высокопоставленных чиновников или включаемых в экономическую жизнь еврейских иммигрантов, арабские деревни было решено уничтожить в общем порядке, чтобы не допустить возвращения владеющих домами беженцев, а также стереть любые следы их прежней жизни.

Четвертой группой и, безусловно, самым крупным выгодоприобретателем, было Еврейское агентство и Еврейский национальный фонд; они занимали дома и земли палестинцев и заселяли их вновь прибывшими еврейскими иммигрантами, не обращаясь к “временному правительству Израиля” или назначенному им Хранителю.³⁶⁹

Затем последовала масштабная кампания разрушений длительностью более пятнадцати лет, в ходе которой 53% из 418 обследованных деревень были полностью разрушены, а 44,5% пострадали частично. Явной целью этих разрушений было, опять же, предотвратить возврат беженцев.³⁷⁰


Сначала разрушения проводились армией, не только в ходе “сражений” с фермерами, но и по “идеологическим” причинам, или просто в ходе бесцельного уничтожения. Далее появился план по уничтожению арабских деревень, разработанный Еврейским агентством и Еврейским национальным фондом сразу после провозглашения государства

358 Бен-Гурион, Военный дневник, сноска выше 244, записи за 10 февраля, 1 мая, 17 июня и 15 июля 1948 года; См. также Segev, сноска выше 275, стр. 68-74; Benvenisti, сноска выше 232, стр. 165.
359 Segev, сноска выше 275, стр. 70. См. также стр. 85, 98.
360 Segev сноска выше 275 стр. 74, Benvenisti, Landscape сноска выше 232 стр. 142.
361 Morris, сноска выше 293, стр. 181.
362 Rappe, сноска выше 38, стр. 95.
363 См. новое открытие о роли Рабина, сноска выше 273.
364 Амин Джарджора, арабский депутат Кнессета, подготовил доклад о жертвах из Джиша: Segev, сноска выше 275, стр. 69-72. Сайф ад-Дин аз-Зуби, другой арабский депутат Кнессета, сообщил о

повсеместной утрате имущества оставшихся палестинцев. См., Peretz, Don, Israel and the Palestine Arabs, Вашингтон: Институт Ближнего Востока, 1958, стр. 153.
365 Kimche, Jon, Seven Fallen Pillars: The Middle East 1945-1952, Нью-Йорк: Praeger, 1953, № 32, стр. 234.
366 Все эти примеры приводятся в источнике: Segev, сноска выше 275, стр. 69, 72, 74.
367 Голда Меир долгое время жила в палестинском доме. Известно, что дома Бишарат, Джерманус и многие другие занимают израильские высокопоставленные чиновники. Архитектурный, иллюстрированный обзор палестинских домов в Западном Иерусалиме см. Kroyanker, David, Jerusalem Neighbourhoods: Talbiyah,

Katamon and the Greek Colony, Иерусалим: Keter Books, 2002.
368 Дом главы палестинской христианской семьи Элиаса Магнема, построенный им в 1930 году, занял профессор Дан Патенкин, основатель Школы экономики Еврейского университета Иерусалима. Его вдова выставила его на продажу за 9 миллионов долларов, согласно объявлению, в издании Marker (финансовая газета Гаарец) от 24 сентября 2009 года.
369 См. Разделы 4.3, 4.4.
370 См. Ghazi Falah, сноска выше 340. Подробнее в Таблице 3.12 настоящего раздела.

Фото 4.1: Разрушение Старого города Тверия



Источник: Kedar, B Z, *The Changing Land between Jordan and the Sea*, Иерусалим: Ben Zvi Press, 1999 г., стр.199.

Фото 4.2: Раскопки разрушенного квартала Яффы



Источник: Kletter, Raz, *Just Past? The Making of Israeli Archaeology*, Лондон: Equinox, 2006 г., Илл. 7, стр. 54.

Израиль в мае месяце. Для начала был отобран список из 40 деревень, из которого 14 предназначались под снос.³⁷¹ Концепция переселения новых (восточных) иммигрантов в отдельные деревни предполагала, что им будет комфортно в арабской среде. Им раздали топоры, мотыги и обучили сельскому хозяйству, обязав возделывать арабские земли. Они были несчастны, чувствуя дискомфорт в месте, владельцев которого заведомо выдворили в лагерь беженцев в нескольких километрах пути. Они смертельно боялись, что арабский собственник вернется ночью, чтобы вернуть себе свой дом. Один из спутников этих новых иммигрантов так описывает первую ночь в обезлюдевшей арабской деревне:

Я лежал на своей койке с полувзведенной винтовкой нагове и воображал [палестинских] жителей этой деревни, которые бежали отсюда в панике и

несомненно находились неподалеку, ожидая первой возможности [вернуться] в свою деревню, в свои дома. Кто мог помешать им сделать это, особенно если бы они узнали, что евреи явились для захвата их имущества?³⁷²

Невозможность переселения евреев в арабские деревни ускорила процесс уничтожения. Решение об уничтожении деревень было связано с международным давлением, требующим разрешить возвращение беженцев. В мае 1949 года было решено избавиться от всех груд руин (41 разрушенной деревни) как признаков бывшего расположения этих деревень.³⁷³ В июле 1949 года за дело взялся правительственный Департамент общественных работ, начав с уничтожения деревень вдоль пути Яффа-Иерусалим и на южной прибрежной равнине, выделенной под "Арабское государство" в Плане раздела.³⁷⁴

Уничтожение происходило со скрытого одобрения правительства Бен-Гуриона, пусть и не представленного в письменной форме. Он был осторожен и не заносил этот вопрос в протокол. Кабинет министров согласовал разрушение всего старого города Тверии, за исключением святых мест, "в предотвращение возврата арабских жителей"³⁷⁵ См. **Фото 4.1.** Двести зданий в историческом старом городе Яффа, выдержавшие вековые испытания временем, были разрушены инженерами коммунальной службы. См. **Фото 4.2.** Первоначально предлагалось уничтожить весь старый город, но некоторые здания, где проживали еврейские самозахватчики, избежали этой участи и были признаны пригодными для жизни.³⁷⁶

Работы по разрушению продолжались в течение 1950-х и 1960-х годов, и даже страх перед международными санкциями не стал для них помехой. В октябре 1966 года Управление земельных ресурсов Израиля (УЗРИ) (см. Раздел 4.4) запустило кампанию "Сноса Деревень" для разрушения до основания всех покинутых деревень в Галилее.³⁷⁷ После войны 1967 года кампания проводилась ускоренными темпами, чтобы беженцы, когда вся Палестина окажется под израильской оккупацией и перемещения палестинцев станут возможны, не попытались вернуться в свои дома.

Процесс разрушения был заточен и под другую цель, а именно: создания фальшивой "израильской истории" путем уничтожения арабских и исламских памятников или археологических останков. Сионисты стремились стереть арабские/исламские археологические артефакты, изменив историю на "евреизированный" лад. Арабские/османские памятники или объекты, построенные после 1700 года, не считались достойными сохранения.³⁷⁸ Некоторые более древние памятники периода правления мамлюков были ошибочно причислены к "периоду крестоносцев".³⁷⁹ Цель заключалась в том, чтобы "сохранить как можно меньше арабских следов".³⁸⁰ Возраст многих деревень превышает две тысячи лет; такие деревни создавались в течение многих исторических периодов. Поэтому до разрушения каждой деревни было решено провести археологические исследования. Любые фрагменты исторического наследия, которые могли бы повествовать о еврейском или неарабском присутствии в Палестине, бережно хранились. Все остальное разрушалось, за исключением действующих церквей и мечетей. Последние, если бездействовали из-за депопуляции прихожан, приходили в запустение или превращались в рестораны или ночные клубы.

В 1960-х годах УЗРИ и ЕНФ несли основную ответственность за уничтожение палестинского ландшафта. 1 июля 1964 года было основано Израильское общество археологических исследований (IASS, ИОАИ).³⁸¹ В его задачи входило исследование всех участков, подлежащих разрушению или раскопкам для строительства новых поселений, и определение возможности и мест разрушения существующих структур. УЗРИ и ИОАИ выступали в плотном сотрудничестве. УЗРИ передавало ИОАИ перечень деревень, подлежащих уничтожению. ИОАИ осматривало местность, фотографировало, наносило на карты и выдавало четкие инструкции по разрушению.

371 Segev стр. 84
372 Benvenisti, сноска выше 232 стр. 215.
373 Там же, стр. 167.
374 Там же, стр. 167.
375 Segev, сноска выше 232, стр. 85

376 Haaretz, 27 июля 1949 г., цитируется в Peretz, сноска выше 364, стр. 163, № 67.
377 Benvenisti, сноска выше 232, стр. 168.
378 Kletter, Raz, *Just Past?: The Making of Israeli Archaeology*, Лондон: Equinox, 2006, стр. 61.

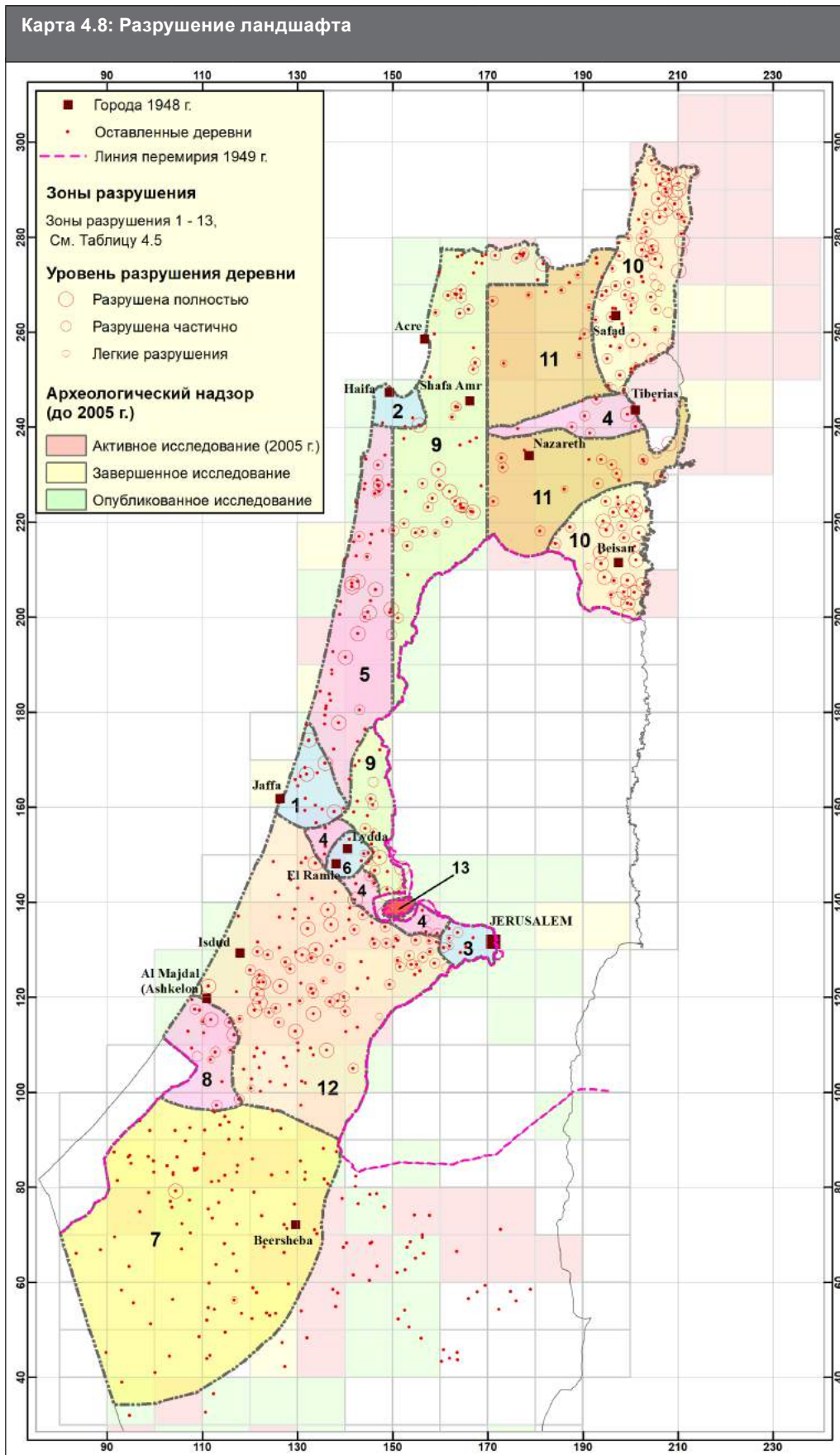
379 Benvenisti, Landscape, сноска выше 232, стр. 270-305.
380 Kletter, сноска выше 378, стр. 72.
381 Shai, Aron, *The Fate of Abandoned Arab Villages in Israel 1965-1969, History and Memory*, том 18, № 2, осень/зима 2006 г., стр. 94-103.

Таблица 4.5: Разграбление, разрушение и повторное заселение ландшафтов

Зона разрушения	Города/ Деревни	Грабеж	Период	Разрушение	Период	Вытеснение евреями иммигрантами	Период	
1	Яффа	Иргун, Хагана, Пальмах в течение 4 месяцев занимались "истерией" мародерства. Оставшаяся арабская знать потребовала возврата похищенного имущества (1,5 млн. фунтов стерлингов). Иргун разграбил коллекцию афганы и предметов археологии Устинова.	Апрель-авг. 1948	Более 200 зданий разрушено инженером города-----	Июль 1949 г.	Сквоттеры размещались в арабских кварталах Еврейским агентством (ЕА).	Июль - ноя. 1948 г.	
				Против сноса всего старого города выступал Департамент охраны памятников старины.	Ноя. 1949 г. апрель 1950 г			
				Маншия разрушена-----	Середина 1970 г.			
		Иргун, Хагана, Пальмах и близлежащие кибуцы грабили деревни в течение нескольких месяцев. Даян ограбил Тель-Джершу.	Апрель-авг. 1948	В процессе	вплоть до 2007 г.	Сквоттеры размещались в арабских кварталах Еврейским агентством (ЕА).	фев.-май 1948 г.	
	Язур, Аббасия, Бейт Даджан	Иргун, Хагана, Пальмах и близлежащие кибуцы грабили деревни в течение нескольких месяцев. Даян грабил археологические памятники в Язуре	Различные периоды	В процессе	Начало в 1950-х	Сквоттеры размещались в арабских кварталах Еврейским агентством (ЕА).	Октябрь 1948 г.- июнь 1949 г.9	
2	Хайфа	Почти все движимое имущество разграблено. Еврейские бизнесмены создали комитет по распределению между ними арабских предприятий.	Апрель 1948 г. - фев. 1949 г.	Разрушены некоторые арабские кварталы, например, от улицы Фейсала до площади Хамра (Парижская площадь в Хайфе)	Июль 1948	Сквоттеры размещались в арабских кварталах Еврейским агентством (ЕА).	Лето 1948 г.	
	Балад аш-Шейх, аль-Тира	Мародеры набрасывались на деревни из еврейских кварталов Хайфы	Лето 1948 г.	Неизвестно		Сквоттеры размещались в арабских кварталах Еврейским агентством (ЕА).	Лето 1948 г.	
3	Западный Иерусалим	Широкомасштабное разграбление богатых арабских домов высокопоставленными чиновниками. Монастыри, обители и коллекции ватиканского посольства разграблены.	Май 1948 г. - начало 1949 г.	Неизвестно		Девяносто процентов отобранных домов достались высокопоставленным чиновникам партии МАПАЙ.	Лето 1948 г.	
	Лифта Эйн Карем, Эль-Малиха, Дейр Ясин	Разграбление солдатами и соседним кибуцем.	Лето 1948 г.	Различные периоды Лифта планируется к уничтожению в 2010 году.		Сквоттеры, размещенные ЕА (кроме Лифты)	1948 -1949 гг.	
4	Яффа, Иерусалимский коридор	Мародерство, доходящее до обдирания каменного фасада со стен арабских домов в деревнях вдоль коридора.	1948	Уничтожение всех деревьев, выходящих на шоссе, и расчистка завалов для сокрытия "неудобных" улук. Коммунальными службами и УЗРИ	1950-е	Отобраны годные дома для использования переселенцами. (Напр., в Сатафе).	1950-е	
	Коридор Тверия-Назарет	Разграбление и вандализм со стороны солдат и соседнего кибуца Разграбление коллекции д-ра Харта.		Разрушение старого города Тверия началось 24 сентября 1948 года. 642 из 670 домов были разрушены. Был уничтожен камень с рельефом льва возрастом три тысячи лет . Уничтожение всех деревьев, выходящих на дорогу к Назарету, и расчистка завалов для сокрытия улук. Коммунальными службами и УЗРИ	1948	Еврейские иммигранты постепенно заполняют пустоту.	1950-1960 гг.	
5	Прибрежный тракт	Разграбление и вандализм со стороны солдат и соседнего кибуца Срывание окон, дверей, плитки, труб и ирригационного оборудования. Солдаты ограбили музей Кейсарии.	1948	Уничтожение всех деревьев, выходящих на шоссе, и расчистка завалов для сокрытия "неудобных" улук. Коммунальными службами и УЗРИ Сильные разрушения в 3 деревнях (группа Иджим), оказавших сопротивление, за исключением годных домов, таких как поместье Аль-Мади, где живет бывший начальник Генштаба Моше Яалон.	1950-е	Медленное заполнение евреями иммигрантами.	1950-е	
6	Лод и Рамла	Лихорадка мародерства Имуществом из домов Лода загружено 1800 грузовиков. Армейский батальон изменил курс, присоединившись к мародерству. Снятие ценностей, драгоценностей с изгнанного населения.	Июль 1948 г.	Начало сноса Лода -----	Ноя. 1949 г.	ЕА потребовало от иммигрантов занять арабские дома в Рамле-----	Утверждено 5 ноя.1948 г	
				Старый город Лода сравняли с землей -----	Середина 1950 г.	Заселение Рамлы-----	Задержка была связана с переговорами с королем Абдаллой. Согласно плану раздела, Лод и Рамла входили в состав Арабского государства в Палестине.	14 ноя.1948 г. - март 1950 г.
				Рамла-----	Различные даты	Заселение Лода -----		15 дек. 1948 г. - март 1950 г.
7	Верхний Район Беэр-Шевы	Все посевы украдены или сожжены.	Лето 1948 г.	Колодцы, сооружения взорваны (для предотвращения возвращения беженцев).	1948 / 1949 гг.	Медленное заселение Создание военных кибуцев вблизи Линии перемирия.	С весны 1949 г.	
						Начало заселения города Беэр-Шева ----	фев. 1949 г.	
8	Буреир, Худж, близлежащие деревни	Точечное разграбление солдатами и соседним кибуцем.	Лето 1948 г.	Взорваны все дома, включая мечети (для предотвращения возвращения беженцев).	Начало 1949 г.	Медленное заселение Создание военных кибуцев вблизи Линии перемирия. Экспроприация земли ЕНФ.	1949	
9	Залив Акко, Западный Мардж ибн Амер (Изреельская долина), Северо-запад Яффы, примыкающий к Линии перемирия.	Точечное разграбление солдатами и соседним кибуцем. Разграблена коллекция старинных предметов Сэлбита. Галилейский наместник в Акко разграбил арх. находки. Разграблены раскопки в Ладжуне (Меггидо), проводимые Чикагским университетом.	Лето 1948 г.	Взорваны отдельные деревни. (в том числе аль-Зееб). Разрушение арабских/мусульманских памятников в рамках плана, рекомендованного Израильской археологической службой (см. карту).	1950-е	Экспроприация земли ЕНФ. Медленное заселение Цель из новых кибуцев, созданных на Линии перемирия для предотвращения возвращения беженцев.	1950	
10	Галилейский перешеек, Бейсанская долина	При захвате разрушены солдатами. Вывоз кибуцем строительных объектов, урожай, скота.	1948	Тотальное разрушение-----	1950-е	Медленное заселение путем расширения существующих кибуцев.	1960-е	
				Зачистка руин УЗРИ-----	1960-е			
				Археологическая разведка с целью создания благоприятной еврейской истории и уничтожения арабских/мусульманских объектов (см. карту).	1950-1960 гг.			
11	Центральная Галилея	Мародерство со стороны солдат во время изгнания. Отправка мужчин в лагерь принудительного труда.	Осень 1948 г.	Разрушение обезлюдевших деревень после согласования с Археологической службой с целью ликвидации арабских/мусульманских памятников. (См. карту)	1950 - 1960 гг.	Медленное заселение в преимущественно арабском районе.	1960-1970 гг.	
12	Районы Газа- Рамла	Разграбление солдатами и соседним кибуцем. В Ашкелоне похищены капители колонн, могильный мрамор.	май - ноя. 1948 г.	Медленное разрушение (Джулис просуществовал до 1952 года). Объекты находятся вдали от Линии перемирия. Археологическая разведка не торопилась отдавать распоряжение о сносе.	1950 - 1960 гг.	Очень медленное заселение, за исключением: Беэр-Шевы, Мадждаля, нового Исдула. Строительство новых "развивающихся" поселений для арабских евреев.	1950-е	
		Даян разграбил арх. находки в Исдуле, Ашкелоне и Йибне-----	1950 г.					
13	Имвас, Ялу, Бейт Нуба	Разграблены солдатами	Июнь-июль 1967 г.	Уничтожены по приказу Ицхака Рабина	Июль 1967 г.	Заселение как часть колонизации Западного берега.	После 1967 г.	

Примечания и источники: Данную таблицу следует рассматривать вместе с Картой 4.8. Источники и ссылки см. в тексте Раздела 4.2.

Карта 4.8: Разрушение ландшафта



Исследованию подверглись более 100 деревень. Иногда деревни разрушались до окончания исследований, как в случае деревень аль-Басса, Сурух, Бейт Сусин, Наби Рубин (север), Сатаф.³⁸² Эта практика продолжалась и после войны 1967 года, при полном согласовании с УЗРИ и оккупационной армией. Деревни Имвас, Ялу и Бейт-Нуба были уничтожены летом 1967 года по прямому приказу Ицхака Рабина без проведения исследования. Девяносто деревень Голанских высот были разрушены сразу после отдачи приказа о проведении исследования, которое должно было

завершиться “в последующие две недели”.³⁸³

Работа по выборочному уничтожению с целью фальсификации истории была с энтузиазмом воспринята членами ЕНФ и кибуцев, расположенных вблизи мест разрушения. Фальсификация приняла необычные масштабы, напоминая давно минувшие времена, когда король разрушал статуи своего предшественника или выдавал его победы за свои. Например, арабские постройки в старом городе Кесарии и деревне Кавкаб эль-Хава были разрушены, а руины крестоносцев восстановлены.

Гостевой дом Аль-Мадхи в Иджиме был заявлен замком крестоносцев.³⁸⁴ Арабская деревня Айн-Хауд, переименованная в Эйн-Ход, была перестроена в колонию художников без отсылки к ее арабскому прошлому. Старые мукомольные или водяные мельницы Палестины, винодельни (тахуны), каменные террасы и дома Сатафа, например, вошли в новый ландшафт как элементы израильской истории.³⁸⁵ Разграбление археологических артефактов, не уничтоженных и не украденных, на высоком уровне практиковалось Моше Даяном в рамках единой кампании по созданию израильской истории.³⁸⁶

Краткое описание и схема этих данных представлены на **Карте 4.8** и в **Таблице 4.5**.

Разрушение ландшафта нанесло большой урон историческому наследию Палестины. Деревни и города с двухтысячелетней историей были разрушены Израилем. Евсевий Памфил (Евсевий Кесарийский), епископ Кесарии, составил карту названий и расположения городов, существовавших около 313 года н.э. и ранее.³⁸⁷ Хотя его работа в значительной степени сводилась к доказательству религиозных священных писаний, методом сопоставления римских и арабских топонимов мы можем выделить 139 палестинских деревень, существующих с той поры в Палестине в пределах Линии перемирия 1949 года. Из них сто деревень были опустошены и в основном разрушены Израилем в 1948 году.³⁸⁸ Оставшиеся 39 до сих пор заселены палестинцами в Израиле. Почти половина из 139 деревень упоминается Евсевием, остальные же - в других римских источниках.

Кроме того, было установлено еще 50 древнеримских поселений (Хирбет, т.е. старое место, руины) с названиями, актуальными в первом веке н.э. и узнаваемыми на арабском языке до 1948 года. Эти поселения в большинстве случаев были уничтожены и исчезли с израильских карт. **Карта 4.9** отображает 100 отобранных деревень и 50 древних поселений (Хирбетов), существовавших на протяжении 2000 лет и опустевших и/или стертых с лица земли только в 1948 году.

В Атласе отмечено 2260 древних поселений (Хирбетов), из которых 161 деревня с префиксом Хирбет была заселена до 1948 года. Остальные были заселены в свое время или до 1948 года как небольшие хутора. Как указано в Атласе, эти древние поселения разбросаны в основном вдоль горных хребтов Палестины. На прибрежной равнине сосредоточено гораздо меньше опознанных объектов, но не по причине ее необитаемости, а потому, что армии захватчиков уничтожили большую часть ландшафта вдоль общего маршрута (via maris, в переводе с латыни “приморский путь”) из Каира в Дамаск. Аналогичным образом, благодаря политике расселения сионистов под протекторатом британского Мандата многие названия поселений вдоль береговой линии канули в Лету. Поэтому на картах мандатного периода в этом регионе представлено гораздо меньше Хирбетов, чем на картах Фонда исследования Палестины 1871 года.

382 Shai, там же, стр. 96.

383 Shai, там же, стр. 96-101.

384 Моше Яалон, бывший глава администрации Израиля и партнер Сари Нусейби по политической программе, живет в одном из домов семьи

аль-Мадхи. Деревья в его саду были посажены аль-Мадхи до изгнания.

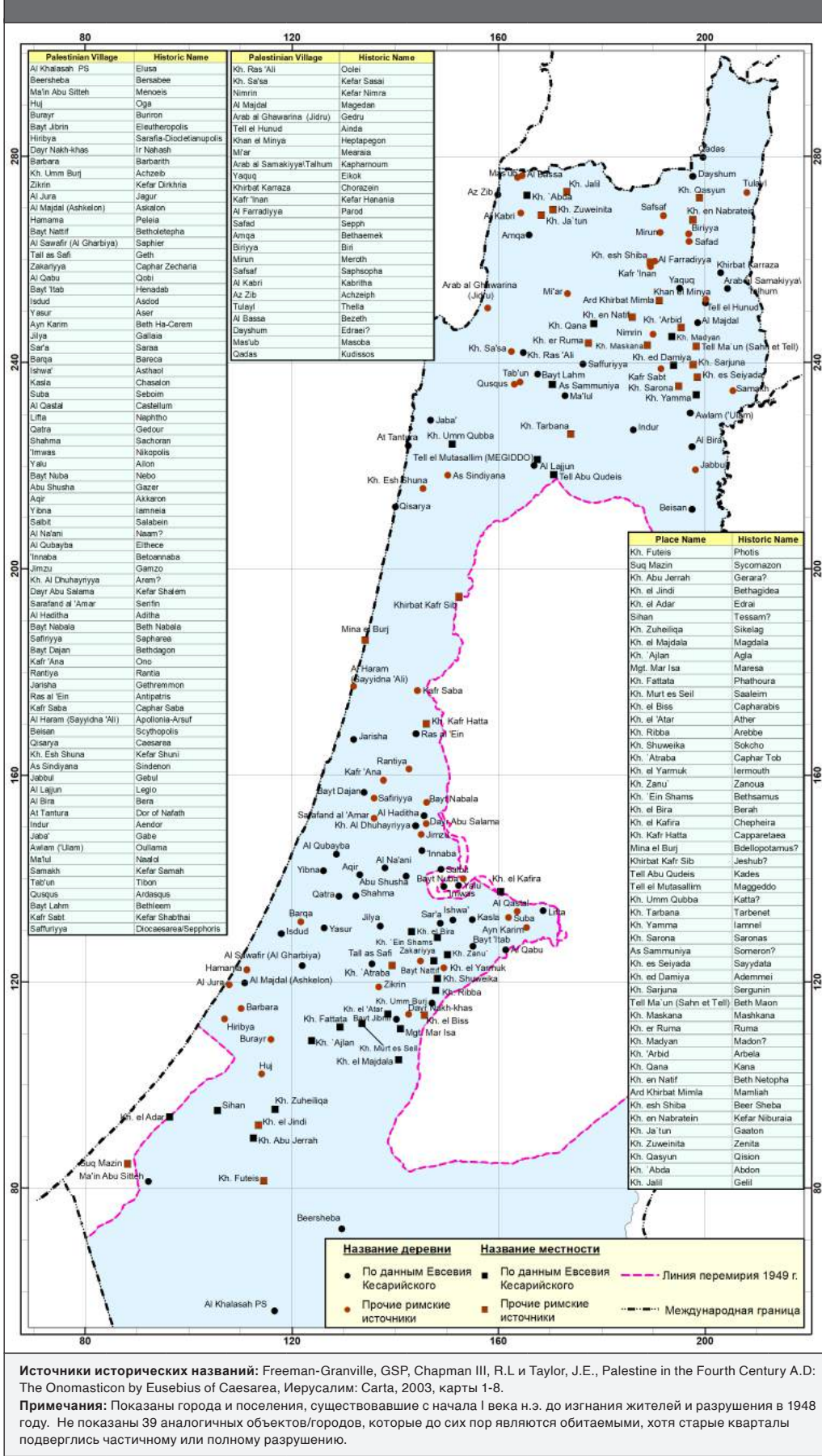
385 См. Benvenisti: *Landscape*, сноска выше 232, стр. 169. Бенвенисти привел лишь несколько примеров. Есть еще сотни других.

386 Kletter, сноска выше 378, стр. 150-162.

387 Eusebius, сноска выше 239, и сопроводительный текст к Карте 4.9.

388 Большинство деревень были разрушены. Старые кварталы в городах и поселках также были полностью или частично разрушены.

Карта 4.9: Опустевшие и разрушенные исторические города и места



Источники исторических названий: Freeman-Granville, GSP, Chapman III, R.L. and Taylor, J.E., Palestine in the Fourth Century A.D.: The Onomasticon by Eusebius of Caesarea, Иерусалим: Carta, 2003, карты 1-8.

Примечания: Показаны города и поселения, существовавшие с начала I века н.э. до изгнания жителей и разрушения в 1948 году. Не показаны 39 аналогичных объектов/городов, которые до сих пор являются обитаемыми, хотя старые кварталы подверглись частичному или полному разрушению.

репараций, американских грантов и еврейских пожертвований. Зброшенне палестинские поля, сады, виноградники, дома, магазины, заводы и предприятия стали приютом для большой части еврейских иммигрантов общей численностью 684.000 человека, осевших в стране с 15 мая 1948 года по 31 декабря 1951 года, и обеспечили их работой и средствами к существованию.³⁹⁰

“Относительная важность палестинской собственности [захваченной Израилем] с экономической точки зрения была максимальной с 1948 по 1953 год, в период наибольшего притока переселенцев и нуждемости”.³⁹¹

Планы по расселению еврейских иммигрантов были подготовлены много лет назад, но приведены в действие были после принятия резолюции о Плана раздела в ноябре 1947 года и до массового изгнания палестинцев.³⁹² После стремительного военного захвата Палестины в апреле 1948 года были созданы различные комитеты и разработаны законы в целях распоряжения конфискованной палестинской собственностью. Для заполнения опустевших районов необходимо было ввезти население. Израиль запустил программу переселения евреев арабских стран с помощью агентов Моссада в Израиль, поскольку европейские евреи предпочитали иммигрировать в США. Иммигрантов уговаривали переселиться, суля радужные перспективы, материальные блага, а в случае несогласия - применяя различные меры принуждения, включая метание гранат в их дома.³⁹³

Из 370 новых еврейских поселений в период с 1948 по 1953 год 350 были созданы на палестинской территории. В 1954 году более трети еврейского населения Израиля (в общей сложности 1.590.000 человек) проживало на палестинской территории.³⁹⁴ Новые иммигранты устроились в пределах таких населенных пунктов Палестины, как Яффа, Хайфа, Акко, Лод, Рамла, Бейсан и Мадждал. В 1949 году города уже были густо населены еврейскими иммигрантами, и новые иммигранты начали расселяться партиями в десятки палестинских деревень.³⁹⁵

По сообщениям Хранителя трофейного имущества, как-то он занес в свой реестр за раз “50.000 домов, 7.000 магазинов, 5.000 цехов, более 1000 складов”, помимо урожая, требовавшего сбора, а также кур, овец и крупного рогатого скота, требующих выпаса.³⁹⁶ Эти цифры, конечно, сильно занижены,³⁹⁷ но они показывают объем палестинской собственности, оказавшейся в руках Израиля после изгнания палестинцев.

Как указывалось выше, добыча знаменитых цитрусовых (яффские апельсины) претерпела сильный урон. Территория в арабской собственности площадью 134.567 донумов (54% от общего количества цитрусовых) располагала производственным потенциалом на 8 миллионов ящиков продукции стоимостью 12 миллионов фунтов стерлингов (цены 1947 года).³⁹⁸ Экспорт этой продукции был благом для иностранной казны Израиля. Поскольку насосы и оборудование разграбили соседние кибуцы, а также ввиду отсутствия арабских собственников и рабочих, обслуживающих цитрусовые рощи, в 1953 году

4.3

В годы своего становления Израиль находился на грани банкротства. “Брошенная [палестинская] собственность была одним из самых больших вкладов в создание жизнеспособного государства Израиль”.³⁸⁹ Денежные взносы поступали от немецких

389 Don Peretz, *Israel and the Palestine Arabs*, Вашингтон: Институт Ближнего Востока, 1958, стр. 141, 143. Перетц - еврейский писатель, ставший свидетелем этих событий. До 1948 года он был студентом Еврейского университета, затем корреспондентом NBC в 1948 году, в 1949 году сотрудничал с организацией Квакеров по оказанию помощи, а позже - с “Голосом Америки”. Его книга написана на основе его докторской диссертации, защищенной в Колумбийском университете в 1954 году. Большинство приведенных ниже цитат взяты из его книги.

390 Там же, стр. 141.
 391 Там же, стр. 143.
 392 Benvenisti, *Landscape*, сноска выше 232, стр. 119.
 393 Подробности запугивания арабских евреев агентами Моссада см.: Naeim Giladi, *31 The Link 2 (April-May 1998)*; и Marion Woolfson, *Prophets in Babylon: Jews in the Arab World*. Лондон: Faber and Faber, 1980, стр. 186-190.
 394 Peretz, сноска выше 389, стр. 143.
 395 Morris, издание 1987 г., сноска выше 242, стр. 195.
 396 Segev, сноска выше 275, стр. 69, 71. См. также Ha-Areze, 15 июня 1951 г.; 65,000 жилых домов на одну семью. Другие данные о количестве жилых

помещений, захваченных евреями, представлены ниже: *Ha-Boqer*, 19 ноября 1950 г.: 77.070 квартир, занятых новыми иммигрантами; *Гаарец*, 2 августа 1950 г.: 7.800 магазинов, офисов, цехов и складов, цитируется в источнике: Peretz, сноска выше 389, стр. 143, № 8.
 397 Sayigh, *Yousef. The Israeli Economy*, Каир: Институт арабских исследований, 1966 [на арабском].
 398 Muslih, Ahmed (ред.), *Shukri al-Taji al-Farouki Papers*, Амман: 1999, без указания издательства, стр. 16, 24, 110. Ведущим палестинским владельцем цитрусовых рощ был Аль-Фаруки.

годовой объем обработанной земли составил лишь 34.000 донумов.³⁹⁹ Палестинские плантации, выращивающие оливки в промышленных масштабах, составляли 99% всех оливковых плантаций; эта продукция занимала третье место в экспорте Израиля в 1949 году, хотя не вся выращенная продукция получила должный уход и направлена на экспорт.

Что касается непосредственно палестинских земель, то соседние еврейские поселения захватывали ближайшие к ним земли без соответствующих разрешений, даже если их владельцы все еще находились в стране. В Акко и Шфараме многие палестинцы не допускались к обработке своих земель. Жители таких деревень, как Саффурийя, были выселены армией после окончания военных действий, а их земли были переданы евреям.⁴⁰⁰ Большинство жителей деревень Туран, Назарет, Малул, Андур, аль-Муджайдил, Илут (и это лишь некоторые из них),⁴⁰¹ были объявлены «отсутствующими», хотя они находились поблизости. Их имущество было «бесстыдно разграблено», а их земля перешла Хранителю.⁴⁰¹ Многие палестинцы помещались в трудовые лагеря, объявлялись «отсутствующими», а их имущество передавалось Хранителю.⁴⁰²

Еврейских самозахватчиков на палестинской территории не трогали. Не выселялись и солдаты Хаганы, овладевавшие палестинской собственностью. Самым крупным выгодоприобретателем от грабежей было Еврейское агентство, которое захватывало арабские дома и распределяло их между еврейскими иммигрантами. В одном здании во время дележки арабских квартир захватчики-иммигранты говорили на арабском, немецком, русском, польском, румынском, болгарском, испанском и французском языках.

Никто не заботился о домах так же, как первоначальные владельцы. Дома начали разрушаться. Правительство сочло их ремонт слишком невыгодным (из-за завышенных расходов и трудоемкости) при почти ничтожной арендной плате. Тем не менее, из «патриотических» соображений было решено сохранить некоторые дома (не возвращать собственникам).⁴⁰³

Захват всей собственности переселенцами, солдатами, Еврейским агентством и ЕНФ до момента перехода ее Хранителю, был узаконен задним числом. Вступив в должность в середине июля 1948 года, Хранитель обнаружил районы Хайфы и Иерусалима уже оккупированными. В Хайфе палестинские коммерческие предприятия были распределены внутри членов комитета, состоящего из еврейских бизнесменов и правящих лиц.

Один из членов Партии общих сионистов обвинил Хранителя в фаворитизме за то, что он распределил 90% палестинской собственности, особенно лучшие здания, между агентствами, подконтрольными партии Мапай, строительной компании Солель боне, исторически связанной с профсоюзом Гистадрут, и клерками в своем управлении по ценам ниже 50% от рыночной стоимости. Из 135.000 дон. палестинских рощ, только 66,5 дон. были выставлены на публичные

торги.⁴⁰⁴ Еще 3.000 дон. цитрусовых рощ перешли в частные руки и возделывались отдельными евреями без ведома каких-либо властей. В Кнессете прошли ожесточенные дебаты по поводу распределения военных трофеев.

Несмотря на конфискацию большей части их собственности, оставшиеся палестинцы, обрабатывавшие в 1953 году всего полмиллиона донумов, поставляли на экспорт 30% зерна, 40% овощей и 100% оливок и табака израильского производства. Несмотря на их большой вклад в сельское хозяйство, правительство Израиля отказалось вернуть необработанные земли 30.000 палестинских внутренних переселенцев, лишенных права на возвращение в свои дома на территории страны.⁴⁰⁵

В первые три года после ан-Накбы в ведомстве Хранителя числились миллионы донумов палестинской земли, но возделывалось из них только два с половиной миллиона донумов. Мерой легализации захвата земли поселенцами де-факто стала покупка этих земель Управлением развития у Хранителя, не вовлекая при этом каким-либо образом их фактических оккупантов.⁴⁰⁶ В конце 1952 года Хранитель утверждал, что в его непосредственном ведомстве находится полтора миллиона донумов, но 12.324.000 донумов палестинской собственности все еще оставались неучтенными.⁴⁰⁷ Стало очевидно, что для оправдания конфискации требовалась псевдоправовая основа.

4.4

Вскоре после своего провозглашения 14 мая 1948 года, Государство Израиль, в лице Временного Правительства, в ответ на требование посредника ООН графа Фольке Бернадотта вернуть беженцев в свои дома, публично заявило, что не позволит ни одному беженцу вернуться до подписания мирного договора под предлогом того, что эти беженцы будут представлять «угрозу безопасности». Даже после прекращения боевых действий Израиль отказался принять беженцев обратно. Израиль по-прежнему сталкивался с проблемой удержания беженцев от возвращения и использования их конфискованного имущества.

15 июля 1948 года, всего через два дня после изгнания 70.000 жителей Лода и Рамлы и разграбления их имущества, Министр финансов был назначен главой так называемого Депозитария Брошенного Имущества (читай: Имущества беженцев). Министерству сельского хозяйства разрешалось «сдавать в аренду» земли беженцев новым поселенцам в кибуцах. 20 августа 1948 года

Межведомственный Комитет принял решение об экспроприации их имущества. На основании заранее подготовленного плана ЕНФ, 120.000 донумов были немедленно конфискованы для обустройства новых поселенцев.

Юридическая формулировка на этом этапе проходила интенсивную проработку. С увеличением оккупированных земель еженедельно, ситуация на местах быстро менялась. Страх международного давления, направленного на принуждение к возвращению беженцев, представлялся реальным. Все это требовало продуманного подхода к юридическому оправданию конфискации.

Первым законом, принятым Кнессетом, было «Постановление о брошенном имуществе» от 21 июня 1948 года, вступившее в силу задним числом с 16 мая 1948 года, всего через два дня после провозглашения государства Израиль.⁴⁰⁸

Три дня спустя второй закон определил, что «Брошенная территория» включает любой завоеванный район или местность, независимо от того, связано ли это с применением силы, с добровольной сдачей или бегством жителей. В это определение вошли территории, которые не были «заброшенными» или пустынными; вошли даже те, где остались жители. Закон позволяет Израилю конфисковать все, что находится на земле: здания и их содержимое, урожай, скот, припасы и т.д. Министр финансов был уполномочен конфисковать любые из этих активов по своему усмотрению.

Третий закон вводил конфискованные земли в оборот. «Особые правила обработки залежных земель и использования незадействованных водных ресурсов» от 11 октября 1948 года позволили Министру сельского хозяйства, задним числом, до даты выселения жителей деревни, передать земли деревни в пользование еврейским поселенцам. Более того, закон позволял Министру самостоятельно решать, была ли земля необработанной (в связи с изгнанием владельца-фермера), а потому рассматривалась как «пустошь» и подлежала передаче в пользование поселенцами на период 35 месяцев, с последующим продлением срока до пяти лет.

Все эти формулировки в конечном итоге вылились в Чрезвычайные указы (относительно Собственности Отсутствующих владельцев) от 2 декабря 1948 года. Как заметил Фишбанд,⁴⁰⁹

Эти указы сместили фокус правового определения термина «заброшенная земля» с самой земли на ее владельцев: вместо объявления самой земли «заброшенной», теперь владельцы этой земли объявлялись «отсутствующими», и их имущество могло быть конфисковано государством.

Под давлением США и с целью принятия в ООН Израиль выразил готовность соблюсти резолюцию 181 (План раздела) и резолюцию 194 (Возвращение беженцев). Через два дня после вступления в ООН Израиль отказался от своих обязательств. Таким

399 Ежегодник правительства Израиля, английское издание, 5714 (1953-1954) стр. 142.

400 Peretz, сноска выше 389, стр. 153

401 Peretz, там же, стр. 153. Дело Тануса Ильяса аль-Аскера характерно для тысяч подобных ситуаций с оставшимися палестинцами. Законно проживая в Хайфе и имея израильское удостоверение личности, он был объявлен «отсутствующим» Хранителем, который занял его дом и лавку. Суд постановил, что он был признан отсутствующим «только лишь с целью лишения его элементарных прав [собственности]». Получил ли он обратно свое имущество, неизвестно. Также известно дело Абеда иль-Аля из деревни Умм-аль-Фарадж. Его объявили «лазутчиком» и

выслали из страны за то, что он отказался от предложения военных обменять его плодородную землю на участок более низкой категории в другом районе. Близлежащие кибуцы ждали такого исхода, чтобы увеличить свои владения за счет его земли. Peretz, стр. 178.

402 Peretz стр. 154.

403 Peretz стр. 163.

404 Peretz стр. 176. Также, Гаарец от 29 марта, 12 апреля 1957 г., цитируется в источнике: Peretz стр. 177.

405 Эта позиция сохраняется и по сей день. Стоит напомнить, что принятие Израиля в ООН в мае 1949 года было уникально тем, что оно было действительно при условии возвращения беженцев (Резолюция 194)

и отхода к линиям Плана раздела (Резолюция 181).

406 Peretz, сноска выше 389, стр. 181.

407 Это составляет в сумме всего 13 824 000 дон. Фактическая собственность палестинцев насчитывает 18 825 938 донумов. См. Раздел 2.9.

408 Fischbach, Michael, R., *Records of Dispossession: Palestinian Refugee Property and the Arab-Israeli Conflict*, Нью-Йорк: Издательство Университета Колумбии, 2003, стр. 19

409 Fischbach, сноска выше 408, стр. 21.

Карта 4.10: Конфискованные земли 1953/1954 гг.

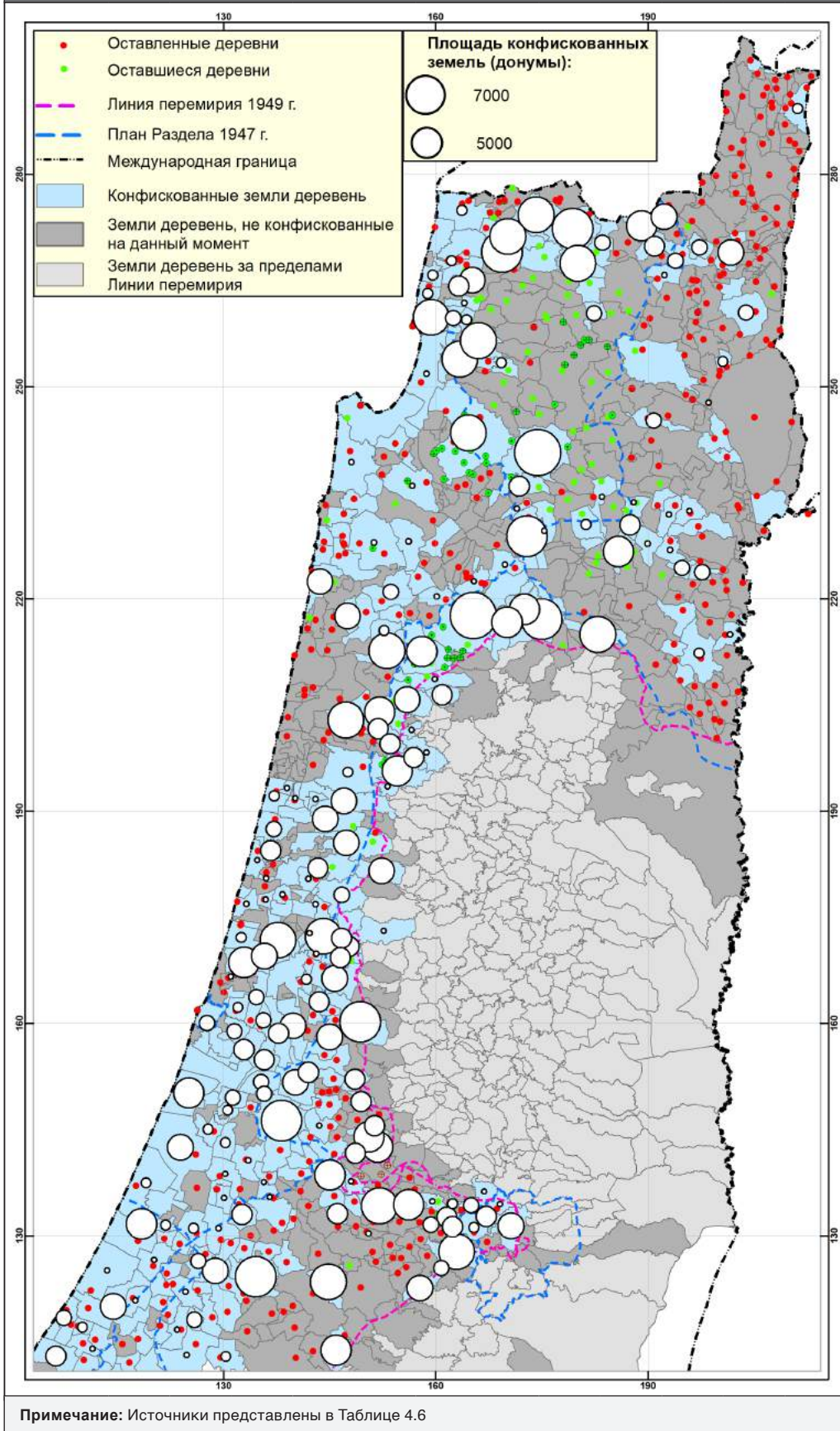


Таблица 4.6: Земля, конфискованная Израилем в 1953/1954 гг.

№ п/п	Название района	Кол-во упомянутых городов / деревень	Кол-во конфискованных зон застройки	Площадь конфискованных земель (дунумы)
1	Цфат	32	23	44,216.15
2	Акко	28	11	150,028.14
3	Хайфа	32	21	61,431.60
4	Тверия	19	11	8,622.30
5	Назарет	11	3	89,906.88
6	Бейт-Шеан	9	0	9,789.97
7	Дженин	7	0	101,723.06
8	Тулкарм	41	0	141,020.00
9	Наблус	0	0	-
10	Яффа	28	0	75,119.88
11	Рамла	56	0	150,585.80
12	Рамалла	0	0	-
13	Иерусалим	18	0	104,474.10
14	Газа	47	0	57,607.58
15	Хеврон	4	0	50,693.45
16	Безр-Шева	0	0	291,152.80
Итого конфисковано		332	69	1,336,371.70

Источник: Обновленная подборка данных Adalah: [http://www.adalah.org/features/land/Letter_re_Absentee_Property_English\[1\].doc](http://www.adalah.org/features/land/Letter_re_Absentee_Property_English[1].doc)
См. также более раннюю версию: Jiryis, Sabri, The Arabs in Israel, Нью-Йорк: Издательство Monthly Review, 1976 г., Таблица 5, стр. 292–296.

всех палестинцев, изгнанных или бежавших, спасаясь от террора массовых убийств. Для этой цели Израиль учредил статус, обозначаемый термином “Абсентеист”. Термин относится к владельцу имущества, подлежащего изъятию, а не к самому имуществу.

Этот термин настолько запутан, что описывает не только палестинских беженцев, изгнанных в арабские территории, но и тех, кто остался на территории, оккупированной Израилем. Таким беженцам был присвоен термин-оксюморон “Присутствующие Абсентеисты”.⁴¹¹

Абсентеистами может являться компания, общество, благотворительная организация или любое объединение. К абсентеистам относятся арабы непалестинского происхождения или неарабы нееврейского происхождения. Абсентеистами могли быть британские или канадские владельцы собственности, проживающие в Палестине, но к этим случаям относились иначе, с выплатой им компенсации, если они не были выходцами из арабских стран. Евреи из арабских стран, владевшие имуществом в Палестине (Абсентеисты с технической точки зрения), вернули свою собственность, когда иммигрировали в Израиль.⁴¹²

образом, Израиль спровоцировал срыв переговоров по содействию возвращению беженцев, проводимых в Лозанне под эгидой Согласительной комиссии ООН по Палестине (СКООНП). Израиль посчитал себя вправе сформулировать всеобъемлющий закон о конфискации палестинской собственности, и 14

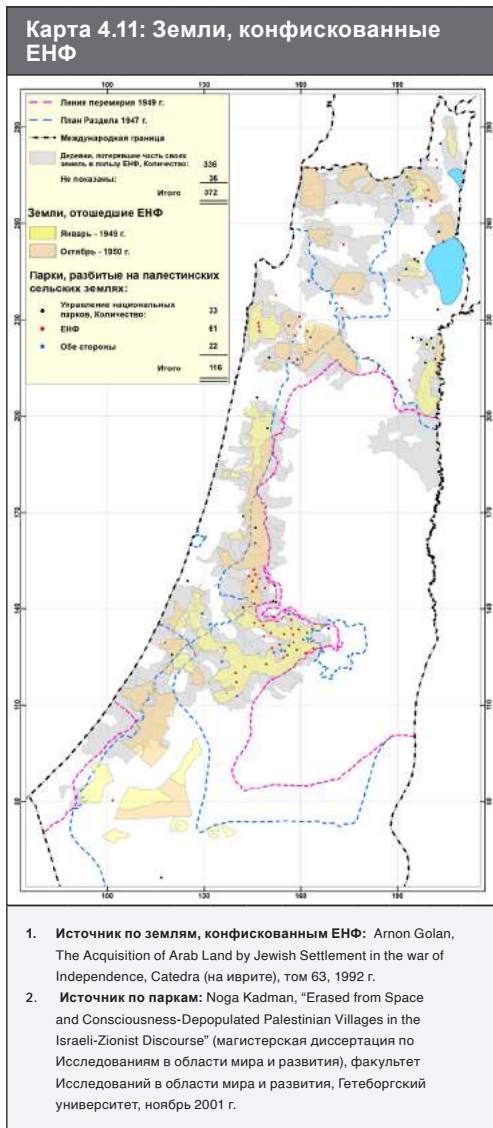
марта 1950 года был принят Закон о собственности отсутствующих владельцев.⁴¹⁰ Это самый яркий пример фундаментального закона в отношении поселенцев, призванный экспроприировать палестинские земли. Определение “Отсутствующие” разрабатывалось таким образом, чтобы охватить

Любой человек, владеющий собственностью абсентеистов, по закону обязан уведомить об этом израильские власти. Закон запрещал палестинскому беженцу, находящемуся за пределами Израиля, продавать или передавать свою собственность тому, кто остался в Израиле. Однако он утвердил действия,

410 Jiryis, Sabri, *Palestine Year book of International Law (PYIL)*, Al Shaybani Society of International Law Ltd, 1985, том II, стр. 18-36. (Определение Абсентеиста). Закон о Собственности отсутствующих владельцев 5710/1950 (4 Закона Израиля) в Статье 1 (b) дает определение термину “абсентеист”:
(1) лицо, которое в любое время в период с 29 ноября 1947 года до дня публикации заявления в соответствии с разделом 9 (d) Постановления о законах и управлении 1948 года о снятии объявленного Временным государственным советом 19 мая 1948 года чрезвычайного положения, являлось законным собственником любого имущества, расположенного на территории Израиля, или же пользовалось или владело им, единолично или опосредованно, и которое в любое время в указанный период

(2) являлось гражданином или подданным Ливана, Египта, Сирии, Саудовской Аравии, Трансиордании, Ирака или Йемена, или находилось в одной из этих стран или в любой части Палестины за пределами территории Израиля, или
(3) являлось гражданином Палестины и покинуло свое обычное место жительства в Палестине для проживания за пределами Палестины до 1 сентября 1948 г.; или
(4) внутри Палестины, в населенном пункте, который на тот момент занимали вооруженные силы, стремившиеся предотвратить создание Государства Израиль или выступавшие против после его создания.
411 Don Peretz, *Israel and the Palestine Arabs*, Вашингтон: Институт Ближнего Востока, 1958, стр. 152. Как указывал Дон Перетц:

Каждый араб в Палестине, покинувший свой город или деревню после 29 ноября 1947 года, подлежал классификации как абсентеист в соответствии с регламентом [в отношении Собственности Абсентеистов]. Все арабы, владевшие имуществом в Новом городе Акко, независимо от того, что, возможно, они никогда не выезжали в сторону Старого города дальше, чем на несколько метров, были классифицированы как абсентеисты. Любое лицо, которое могло отправиться в Бейрут и Вифлеем с однодневным визитом в последние дни Мандата, автоматически получало статус абсентеиста.
412 Fischbach, *сноска* выше 408, стр. 24-25.



которые власти сочли "добросовестными" в отношении собственности абсентеистов. Это неожиданное снисхождение позволило коллаборационистам приобрести/выкупить/получить доверенность на земельную собственность беженцев и передать ее Хранителю юридически оправданным способом.⁴¹³

Закон назначил Попечительский Совет по имуществу Абсентеистов под председательством Хранителя имущества абсентеистов. В его ведении находится 93% территории Израиля, вырванной из рук палестинцев в ходе израильского захвата в 1948/1949 годах.

Хотя Закон об абсентеистах не озаботился проверкой законного имущественного права на захваченную землю и недвижимое имущество на ней, он предусмотрел эту возможность, создав новые законы, гарантирующие, что любая земля, находящаяся в пользовании, управлении или владении палестинцев в Палестине, например, общинные земли, холмы, обрабатываемые с учетом сезонности угодья или пастбища, могла быть конфискована Израилем. Важность представляло именно изъятие имущества, а не личность его владельца, который с ним разлучен.

Положение о введении Чрезвычайных указов (относительно Возделывания пустующих [необработанных] земель, Продления срока действия) от 1949 года наделяло Министра сельского хозяйства

Таблица 4.7: Список земель беженцев, "проданных" ЕНФ в январе 1949 г. и октябре 1950 г. (первый и второй миллион донумов), и их использование

Регион	Донумы
Иерусалимский коридор	2,000
Пустыня Северный Негев	250,000
Прибрежная равнина	150,000
Равнина Шарон	150,000
Подытог	552,000
Итого, включая бассейн Хула и окрестности Бейсана	1,101,942
Расположение "Первого миллиона" донумов ЕНФ	
Использование земли	Донумы
Завершение строительства новых поселений	500,000
Расширение существующих поселений	500,000
Лесопосадка	160,000
Различные сельскохозяйственные назначения	100,000
Поселковое жилищное строительство	16,200
Городское жилищное строительство	2,000
Итого	1,278,200
Использование ЕНФ "Второго миллиона" донумов	
Общий итог	2,380,142
Источник: Granott Agrarian Reform (Аграрная реформа Гранотта), стр. 107-111	

правом изъятия "невозделанных" земель, если он "не убежден, что владелец земли начал, планирует начать или продолжить возделывать землю". Закон не принимает во внимание случаи отказа изгнанным владельцам в праве на возвращение и обработку своих земель. Решение о том, является ли земля "пустующей", независимо от причины, остается на усмотрение Министра.

Если владелец находится в Израиле, ему могут запретить обрабатывать свою землю, объявив ее "закрытой территорией". Ст. 125 Уложения об обороне (Чрезвычайном положении) 1945 года, созданного Британским мандатом и действующего в Израиле по сей день, применяемого в первую очередь против его арабских граждан, уполномочивает Военного Губернатора объявлять определенные районы "закрытыми зонами". Это было очень эффективным инструментом, удерживающим оставшихся в Израиле фермеров от возвращения на свои поля. Однако им предлагается возможность отказаться от своей собственности, получив "компенсацию", обремененную пошлинами, сборами и расходами.

Если этот инструмент не срабатывает, существует еще один способ - объявить спорную землю "Охранной зоной". Чрезвычайный указ (в отношении Зоны безопасности) с продленным сроком действия № 2 от 1949 года наделял Министра обороны правом объявлять "Охранной зоной" всю или часть полосы земли, простирающейся на 10 км к северу и 25 км к югу от 31-й параллели вдоль всей границы. Согласно этому указу, почти половина Галилеи, Малый Треугольник и вся Южная Палестина, со сосредоточением арабских деревень, могут попасть под определение "Охранной зоны".⁴¹⁴ Охранная зона означает, что любому, кто не проживает там постоянно, въезд без разрешения запрещен. Проживающие там лица могут быть выселены и должны покинуть страну в течение 14 дней.

Однако для конфискации земли существовали и другие инструменты. Чрезвычайный закон

(указ) об истребовании земли 1949 года был разработан в обеспечение эвакуации домов, зданий и помещений с целью предоставления жилья новым еврейским иммигрантам. Согласно статье 3 Закона, "компетентные органы могут выдать "ордер на занятие жилого помещения" для конфискации любой собственности, если это необходимо "для защиты государства, общественной безопасности, поддержания основных поставок или значимых общественных услуг, включения в экономическую жизнь иммигрантов или реабилитации бывших солдат или инвалидов войны".⁴¹⁵

Для закрепления различных актов конфискации земли в соответствии с этими законами было объявлено, что все акты о конфискации земли до обнародования этих законов считаются действительными, даже если они имели место до или вопреки этим законам. Для придания законности всем предыдущим случаям экспроприации земель 10 марта 1953 года был принят Закон о приобретении земли (в отношении действительности актов и компенсации).

Полномочия, предоставленные израильским властям этим Законом, были очень широкими и позволяли им утверждать любой акт незаконной экспроприации любого имущества, поскольку Закон предусматривает, что если Министр финансов выдает свидетельство за собственноручной подписью, где заявляет, что имущество соответствует трем установленным условиям, то такого свидетельства и самого факта его подписания Министром финансов, даже если его содержание не соответствует действительности, достаточно для отчуждения права собственности на любую землю и передачи ее Управлению по развитию.

В течение первых нескольких лет (1953/1954) после принятия Закона Министр финансов действительно выдал сотни фактов конфискации 1.336.371 донума земли в 332 арабских деревнях; такие свидетельства публиковались в Официальной Газете Израиля.⁴¹⁶ Краткий обзор конфискации земель в этот период представлен в **Таблице 4.6** и на **Карте 4.10**. Земля, по всей видимости, считалась собственностью абсентеистов. Эта территория включала в себя земли, являющиеся собственностью деревень, жители которых остались в Израиле. Такие постановления о конфискации ни в коей мере не отражают масштабов очевидной экспроприации палестинских земель.

Имущество религиозных организаций не было защищено от конфискации. Имущество исламского траста, контролирующего религиозные здания, сельскохозяйственные угодья и имущество, завещаемое на благотворительные цели, вакуф, было конфисковано Хранителем имущества отсутствующих, вероятно, ввиду "отсутствия Бога", как шутили местные жители. Имущество вакуф составляет одну десятую часть земель в Палестине. Однако Хранитель вернул большую часть земель, принадлежащих христианским церквям. И наоборот, исламский вакуф был разделен Израилем на две категории:

(i) "религиозный" вакуф, например, мечети, кладбища и

413 Fischbach, сноска выше 408, стр. 26

414 Jiryis, *The Palestine Yearbook of International Law (PYIL)* сноска выше 410, стр. 23. См. также Bisharat, George E., *Land, Law and Legitimacy in Israel and the Occupied Territories*, *The American University Law Review*, том 43, стр. 467-591, 1994. Подробное правовое исследование вопроса конфискации

палестинской собственности до 1973 года дано в источнике: Boling, Gail J., "Absentees Property" *Laws and Israel's Confiscation of Palestinian Property: A Violation of UN General Assembly Resolution 194 and International Law*, Палестинский ежегодник международного права, Faara: Kluwer Law International, том XI, 2000/2001, стр. 73-130.

415 Jiryis, там же, стр. 25.

416 Подробности приводит Adalah www.adalah.org/eng/pressreleases/pr.php?file=09_06_22.

Таблица 4.8: Палестинские и еврейские земли в распоряжении УЗРИ

№ п/п	Собственник земельного участка	Площадь (кв.км)- Обозн. 1	Площадь (кв.км)- Обозн. 2	Площадь (кв.км)- Обозн. 3
1.1	Частные еврейские владения	801		
1.2	Итого частных владений (арабов и евреев)	1,668	1,480	
2.1	Приобретено ЕНФ – январь 1949 г.			1,102
2.2	Приобретено ЕНФ – октябрь 1950 г.			1,272
2.3	Итого (ЕНФ) после 1948 г.			2,633
2.4	Итого по ЕНФ		3,570	
3	Управление развитием (ДА)	uncertain		
4	Общая площадь Государственных земель и ДА	18,754	15,205	
5	Всего в ведении УЗРИ	18,754	18,775	19,281
6	Общая площадь Израиля	20,422	20,255	
7	Год	1949	1962	2000

Примечания:
 Ссылка 1: Abu Hussein, Hussein, Access Denied: Palestinian Land Rights in Israel, Лондон: Zed Books, 2003 г., стр. 135.
 Ссылка 2: Lehn, Walter and Davis, Uri, The Jewish National Fund, Kegan Paul International, Лондон и Нью-Йорк, 1988 г., стр. 114
 Ссылка 3: Доклад УЗРИ 2000 г., приведенный Abu Hussein (ссылка 1), стр. 150.

(ii) “мирской” вакуф, например, магазины, дома, поля.

Мирской вакуф был “продан” Хранителем Управлению развитием и Еврейскому национальному фонду (ЕНФ).⁴¹⁷

До сих пор изъятие палестинских земель не предполагало отзыва или аннулирования правоустанавливающих документов первоначального владельца, вынужденного “отсутствовать”. Были разработаны новые юридические приемы, направленные на создание барьера между владельцем земли и его землей, захваченной Израилем. Значимыми среди них были Закон о собственности абсентеистов и Закон об Управлении развитием (передаче собственности), принятые в марте и июле 1950 года, соответственно. Как уже отмечалось ранее, первый закон разрешал назначать Хранителя имущества абсентеистов, в ведомство которого передавалось брошенное имущество и который имел широкие полномочия по распоряжению им. Фактически он получал права собственника и обязательства в части стоимости имущества абсентеистов (впоследствии установленной другим законом на уровне стоимости 1948 года), но не в части возврата им этого имущества.

Во избежание обвинений в “конфискации брошенного имущества” Израиль прибег к “своего рода юридической фикции”. В рамках Закона об Управлении развитием был создан “независимый орган, отделенный, скажем так, от правительства, с собственным управлением”, которому Хранитель имущества абсентеистов передавал имущественные объекты. Тот же закон наделил Управление развитием правом совершать с ними практически любые действия, включая их продажу. На последнее, однако, накладывались ограничения: (1) любая продажа требовала согласия правительства; и (2) продажа земли могла быть осуществлена только (а) государству, (б) ЕНФ, (с) местным властям, если это была городская земля, и только если предложение о ее продаже было

изначально направлено ЕНФ, но отклонено им, и (d) предлагаемому “учреждению по расселению безземельных арабов”. Этот институт так и не был создан, а большинство заброшенных земель в установленном порядке были “проданы” государству и ЕНФ.⁴¹⁸

После создания Управления развитием в июле 1950 года и в соответствии с соглашением, заключенным в 1953 году, Хранитель передавал недвижимое имущество, находящееся в его распоряжении, Управлению развитием. Этот орган задумывался как щит между законными владельцами (Абсентеистами), т.е. фактически всей палестинской общиной, и еврейскими поселенцами на этой земле, с тем преимуществом, что вновь приобретенный правовой титул поселенцев получал “иммунитет к правопритязаниям”.⁴¹⁹

После принятия Резолюции ООН 194 от 11 декабря 1948 года, поддержавшей беженцев в их праве на возвращение, Бен-Гурион заключил фиктивное соглашение с ЕНФ о “покупке” Фондом земли беженцев. Цель заключалась в сохранении этой земли в ведении международной (еврейской) организации, а не правительства Израиля, во избежание международного давления относительно возвращения беженцев на свои земли.⁴²⁰

27 января 1949 года обе стороны заключили крупную сделку, по которой ЕНФ “приобрел” земли беженцев площадью 1 миллион дунумов.⁴²¹ Американские евреи сыграли решающую роль в обеспечении средств, на которые ЕНФ смог “купить” землю. В период с 1910 по середину 1948 года американские евреи пожертвовали через организацию United Jewish Appeal в общей сложности 85.760.732 долларов, что в несколько раз превышает ВВП Палестины в стандартных условиях. Евреи Великобритании, Канады и Южной Африки внесли еще 9 миллионов долларов.⁴²²

Для оформления сделки с государством и введения земли в оборот ЕНФ потребовалось некоторое

время. С момента подписания договора 27 января 1949 года до 31 марта 1954 года государство “на законных основаниях” передало лишь 35,9 процента земли, или 396.149 дунумов. Со своей стороны, ЕНФ к концу 1952 года использовал только 770.271 дунум из “купленной” им земли.⁴²³

4 октября 1950 года состоялась вторая сделка, в ходе которой Хранитель собственности абсентеистов от имени Управления развитием передал ЕНФ еще 1.271.734 дунума, 99,8% из которых (1.271.480 дунумов) составляли сельские земли. Позднее Грановский указал цифру в 1.278.200 дунумов. Хотя сделка была обставлена как добросовестная продажа, похоже, что сумма покупки так и не была выплачена ЕНФ.⁴²⁴

В Таблице 4.7 приведены подробные данные по обеим фиктивным продажам. На Карте 4.11 указано примерное расположение палестинских земель, переданных ЕНФ по фиктивным договорам купли-продажи, заключенным в 1949 и 1950 годах с израильским правительством. На карте также обозначено примерное местоположение переданной земли и около 100 парков ЕНФ, разбитых на ней. Земли 372 опустевших палестинских деревень (5.687.342 дунума) были полностью или частично захвачены ЕНФ. Число зарегистрированных беженцев из этих деревень, находившихся в изгнании, составляет 2.191.556 человек (по данным 2005 г.), или же 54% от числа всех беженцев, зарегистрированных ООН.

В первое десятилетие оккупации Палестины (1950-1960 гг.) между Еврейским национальным фондом (ЕНФ) и новым израильским правительством разгорелся юридический конфликт. ЕНФ приобрел землю в мандатный период от имени “еврейского народа”. Правительство Израиля захватило палестинские земли и намеревалось получить право собственности на них от имени “государства” в знак признания “триумфа Хаганы и бегства арабов”.⁴²⁵ ЕНФ утверждал, что такие земли должны быть переданы “еврейскому народу”, а не государству, поскольку последнее, учитывая преобладающие в то время шаткие политические и демографические условия, не способно дать надлежащей гарантии долгосрочности еврейского владения.

Спор разрешился 25 июля 1960 года путем формулирования следующих законов:

Основной Закон: Земля Израиля, Закон о земельных ресурсах Израиля и Закон об управлении земельными ресурсами Израиля. “Израиль” означает правительство Израиля, но не еврейский народ. Регламенты ЕНФ, ограничивающие субъектов сделки исключительно евреями, были приняты государством. Земли палестинцев, приобретенные ЕНФ или изъятые государством, передавались под контроль единого органа, Управления земельных ресурсов Израиля (УЗРИ), в интересах обеих сторон по старым регламентам ЕНФ с исключительным использованием мировым еврейством. Таким образом, УЗРИ управляет 93% территории Израиля, которая является преимущественно палестинской

417 Cook, Jonathan, “Disappearing Palestine: Israel’s Experiments in Human Despair”, Лондон, Zed Books, 2008, концевая сноска 60, стр. 255-256. См. также Dumper, Michael, *Islam and Israel: Muslim Religious Endowment and the Jewish State*, Вашингтон, округ Колумбия: Институт изучения Палестины, 1994, стр. 36.
 418 Lehn, Walter and Davis, Uri, *The Jewish National Fund, Лондон и Нью-Йорк: Kegan Paul International*, 1988, стр. 131.
 419 Abu Hussein, Hussein and McKay, Fiona, *Access Denied: Palestinian Land Rights in Israel*, Лондон: Zed Books, 2003, стр.72.
 420 Подробно процесс “продажи” земель беженцев разбирается в докладе: <http://www.plands.org/JNF%20Report1.pdf>.

421 Однако в отчете ЕНФ на 23-м конгрессе Всемирной сионистской организации (ВСО) в 1951 году эта площадь заявлялась как 1.109.769 дунумов: 1.085.607 (сельских территорий) и 24.162 (городских территорий).
 422 Неожиданный источник жизненно важного финансирования был предоставлен американскими банками. Банк Америки (Bank of America National Trust and Savings Association) в Сан-Франциско выделит ЕНФ кредит в размере 15 миллионов долларов. Кредит был предоставлен Банком Америки 9 июня 1949 года. То, что банк выдает кредит британской организации (ЕНФ) для создания поселений в другой стране (Израиль) на земле, которой ни ЕНФ, ни Израиль не владеют по закону, как минимум необычно.

423 Это послужило основанием для приказа Министра финансов о конфискации земель, перечисленных в Таблице 4.6 и Карте 4.10 настоящего документа.
 424 Доказательство этому приводит Фишбах, сноска выше 408, стр. 65: Granott, Agrarian Reform, стр. 108, 111; Lehn and Davis, *Jewish National Fund*, сноска выше 418, стр. 132; FO 371/82257, Tel Aviv to Foreign Office, 14 ноября 1950 г.; Yediot Aharonot, 31 августа 1999 г. в источнике: David Blougrund, *The Jewish National Fund*, Стратегическое исследование № 49, Вашингтон и Иерусалим: Институт передовых стратегических и политических исследований, 2001, стр. 7.
 425 Lehn and Davis, сноска выше 424, стр. 108.

собственностью. Эти земли сдаются еврейским арендаторам. Ни один из этих арендаторов не имеет права собственности на арендуемую землю. Первоначальный срок аренды составлял 49 лет с возможностью продления.

В Таблице 4.8 представлены различные оценочные данные по земельной площади, находящейся в ведомстве УЗРИ, которые варьируются от 18.754.000 до 19.508.000 донумов (последняя цифра размещена на официальном сайте УЗРИ), что свидетельствует о постоянном росте масштаба конфискованных земель. Общая площадь земель, принадлежащих ЕНФ после “продажи”, составляет 3.124.000 донумов, но она отражена как 3.570.000 донумов (обозн.: 2 в Таблице 4.8) и часто соотносится с 13% площади Израиля, или 2.633.000 дон. Это вскрывает дополнительные 446.000 или 491.000 донумов, приобретенных ЕНФ необъяснимым путем, вероятно, еще одной “продажей” палестинских земель. За исключением 750.000 донумов, приобретенных ЕНФ в период Мандата, остальная земля, находящаяся в собственности ЕНФ, является палестинской.

Основной Закон: Закон о Земле Израиля от 19 июля 1960 г. имеет преимущественную силу над всеми прочими законами. Закон преследовал цель легализации захвата палестинских земель, недопущения возможности их продажи в будущем и предотвращения ее использования нееврейскими субъектами. Закон о земельных ресурсах Израиля, который последовал шесть дней спустя, допускал передачу земель Управлению развитием или другим сторонам в исключительных обстоятельствах, на которые ссылались редко. В тот же день был издан Закон об управлении земельными ресурсами Израиля от 1960 года. Его целью было управление всеми изъятыми землями на тех же принципах ЕНФ.

Для распоряжения землей, находящейся под управлением Израиля, был создан Земельный совет Израиля. Совет объединил 22 члена, 10 из которых представляли ЕНФ. Этот Совет осуществляет надзор за деятельностью УЗРИ. Так завершился десятилетний спор между ЕНФ и государством. Соглашение между ними было узаконено в “Пакте”, подписанном 28 ноября 1961 года между ЕНФ (Керен Кайемерт ЛеИзраэль) и Государством Израиль, с утверждением Всемирной сионистской организации.

Конечным результатом этих юридических механизмов является то, что захваченные земли беженцев становятся доступными любому еврею по всему миру, пусть даже он не является гражданином Израиля, и недоступными для палестинца, пусть даже он является гражданином Израиля.

На другом фронте процесс захвата палестинских земель неуклонно продолжался. Одним махом Израиль конфисковал 12.500 кв. км в районе Беэр-Шева, за исключением отдельных участков земли, под предлогом того, что эти земли являлись необитаемыми и невозделанными, а следовательно, представляли собой земли меват в соответствии с Османским земельным кодексом 1858 года. Постановление об Урегулировании Земельных Прав 1969 года закрепило за всеми землями в районе Беэр-Шева, в дополнение к другим территориям, статус “государственных земель”. Таким образом, в рамках только лишь этого Постановления государству удалось захватить

№	Поз.	Описание	Сумма Млн. £ (1948 г.)
1	Частные лица Товарно-материальные ценности	С/х угодья Оценка на основе различных методов, включая налогообложение, на 1945 год. Сумма варьируется в пределах 329-£436 млн.£ Более низкое значение доведено до уровня 1948 г. и добавлена грубая оценка для Беэр-Шевы в сумме 25 млн.£	398.600 (мин.)
		Городская собственность Скорректировано Хадауи по нереалистичным цифрам ООН.	130.259
		Частный капитал Пятьдесят процентов от оценочной стоимости при условии, что 50% досталось беженцам.	66.8
		Сельскохозяйственный фонд В т.ч. крупный рогатый скот, с корректировкой стоимости строений.	45.000 (мин)
		Торговый капитал	45.9
		Финансовые активы Чистая сумма после выплаты депозитов Арабским банком и возвратом Израилем 1,0 млн.£	12.5
		Промышленный капитал	11.4
		Рестораны и отели	10.5
		Транспорт и оборудование	0.95
		ПОДЫТОГ 1	731.1
2	Общественные ТМЦ	Транспорт (Дороги, порты, аэропорты, железные дороги) Предположительно 50% от общего числа, хотя арабы, составляя 2/3 большинства, платят за них больше, чем евреи.	12.100 (мин)
		Каменоломни и рудники	Нет данных.
		Рыбное хозяйство и побережье	Нет данных.
		Водоснабжение и нефтедобыча	Нет данных.
		Религиозные объекты и вакуфы	Нет данных.
		Общественные услуги/инфраструктура	Нет данных.
		ПОДЫТОГ 2 (без учета позиций, по которым данные отсутствуют)	12.1
		ПОДЫТОГ 1+2 (без учета позиций, по которым данные отсутствуют)	743.2
3	Частные нематериальные активы	Личная безопасность	Нет данных.
		Разброс семей	Нет данных.
		Убитые, раненые, заключенные и депортированные	Нет данных.
		Пытки и жестокое обращение	Нет данных.
		Страдания в диаспоре	Нет данных.
		ПОДЫТОГ 3 (грубая недооценка)	5,750 (мин)
4	Общественные нематериальные активы	Утрата записей и документов	Нет данных.
		Потеря национальности и идентичности	Нет данных.
		Терроризм, угнетение и дискриминация	Нет данных.
		Массовые убийства	Нет данных.
		Перемещение населения	Нет данных.
		Отказ от проживания в своих домах	Нет данных.
		Примечание: Военные преступления, Преступления против человечества, Преступления против мира в списке не приводятся, следует придерживаться установленной ООН практики.	
		ПОДЫТОГ 1-4 (без учета позиций, по которым данные отсутствуют)	748,950
5	Трудовые ресурсы	Потеря трудовых ресурсов т.е. упущенная выгода, безработица, финансовая нагрузка на родственников и соседние государства, принятые в % от ВВП за 1944 год, скорректированные на 1949 год.	439,100
6	Итого	Общий итог (1948 г.) млн. £	1,188,050
		В Долларах США, цены 1998 г., млн. \$	562,048
Источники:			
1. Hadawi and Kubrusi, <i>Palestinian Rights & Losses in 1948: A Comprehensive Study</i> . Лондон: Al Saqi Books, 1988 г.			
2. Sayigh, Yusuf, <i>The Israeli Economy</i> . Каир: Институт арабских исследований, 1966 [на арабском].			

более 61% территории Израиля.⁴²⁶

Подписание Мирного Договора между Египтом и Израилем в 1979 году стало еще одним предложением для захвата земель в районе Беэр-Шева. Предложением послужило перемещение авиабаз, созданных на оккупированном Синае, в районе Беэр-Шевы. Для выполнения этой цели в 1980 году Кнессет принял Закон о Приобретении Земель Негева (Мирный Договор с Египтом).

Утверждение Израиля о том, что земля района

Беэр-Шева является меватом или terra nullius (ничьей землей), является исторически, фактически и юридически неверным. Земли Беэр-Шевы обрабатывались и находились в частной собственности в течение нескольких столетий. В Османском Налоговом Реестре 1596 года перечислялись населенные пункты округа, их население, производимая ими продукция и уплачиваемые ими налоги.⁴²⁷ Примерно в конце османского периода комитет Министерства внутренних дел Османской империи, под

426 Off the Map: Земельные и жилищные права в непризнанных бедуинских деревнях Израиля, доклад HRW, том 20, № 5 (Е), март

2008 года.
427 Hutereth W.D. and Abdul Fattah, Kamal, сноска выше 108. См. также Таблицу

1 в источнике: http://www.plands.org/store/writing/BS_report_2009.pdf.

Таблица 4.10: Изменение территории Израиля

№ п/п	Описание	Площадь (Донумы)	Площадь с нарастающим итогом
1	Еврейские земли под Мандатом 1920-1948 гг.	1,429,062	1,429,062
2	Заняты военными силами (1948/1949 гг.)	18,197,526	19,626,588
3	Вынужденные уступки королем Абдаллой (1949 г.)	371,342	19,997,930
4	Получены в секторе Газа в ходе секретных переговоров с Египтом (1950 г.)	192,626	20,190,556
5	Заняты в результате вторжения в ДМЗ Сирии после 1950 г.	64,444	20,255,000
6	Первая заявленная территория Израиля	20,255,000	20,255,000
7	ДМЗ в Иерусалиме - оккупирована в 1967 г.	3,120	20,258,120
8	Аннексированные иерусалимские деревни за пределами ДМЗ - 1967 г.	68,720	20,326,840
9	Новая заявленная территория Израиля	20,325,000	20,326,840
10	Нейтральная земля в Латруне (НЗЛ), оккупированная после 1967 г.	48,480	20,326,840
11	"Обмен" земель в Вади-Арабе - Мирный договор 1994 г.	17,390	20,392,710
12	Солончаки после осушения Мертвого моря	76,838	20,469,548
13	Высушенная земля Мертвого моря: Отведение реки Иордан	52,277	20,521,825
14	Новая заявленная территория Израиля	20,517,000	20,517,000

Примечания: Для зоны с п/п 6, См. в источнике: Государство Израиль, Правительственная книга 5712 (1951/1952), с. 315
 Площадь земли: 77% Палестины (26,323) [= 20,269 кв. км]. За вычетом о.Хула, чистая площадь = 20,255 кв. км.
 По площади с п/п 9, См. источник: Израильские статистические сборники, ЦБС № 40 (1989 г.)
 Заявленная площадь = 21 946 кв. км. За вычетом Голан (1,176), чистая площадь = 20,325.
 За вычетом аннексированного Иерусалима (по замерам 68,7 м), чистая площадь = 20 256 кв. км.
 Для зоны с п/п 14, См. в источнике: Израильские статистические сборники, ЦБС № 50, 1999 г. (после Мирного договора между Израилем и Иорданией 1994 г. и последовавших за ним изменений границ в Южном Вади-Араба, примечание 2, с.1-8).
 Опубликованная площадь Израиля колеблется в ограниченном диапазоне: например,

20,560,000 дон. (2003 г.) источник: Израильские статистические сборники, ЦБС № 54, 2003 г.; 20,489,000 дон. (2006 г.). Источник: Израильские статистические сборники, ЦБС № 57, 2006 г.
 Все другие зоны измерены с помощью GIS.
 Следующие территории исключены из таблицы выше:
 1. Территория, приобретенная вокруг Западного Иерусалима с ноября 1948 г. по март 1949 г., включая железнодорожную линию Яффа-Иерусалим и земли Валаджи и Бейт-Сафафы (см. Карту 3.14).
 2. Аннексия Голан (1,154,000 дон.).
 3. Зона, выкупленная у Ливана - вопрос не урегулирован. Синяя линия ООН принимается не всеми сторонами.
 4. Заполненная грунтом местность в Средиземном море.
 5. Незаконное поселение на Западном берегу реки Иордан. В Интернете имеется достаточно данных, в частности, Управления ООН по координации гуманитарных вопросов (ООНА).

юрисдикцией которого находился район Иерусалим, включая Газу и Беэр-Шеву, определил границы частной земельной собственности на территории 5000 кв. км.⁴²⁸ Незадолго до Первой мировой войны шариатский суд в Иерусалиме выдал доверенности частным лицам на покупку, продажу и разрешение споров земельной собственности в Беэр-Шеве.

Британский Мандат признал частную собственность в районе.⁴²⁹ В действительности, британским Мандатом утверждалось арабское право собственности и отрицалась заявленная собственность евреев, согласно Постановлению о правилах передачи земли от 1940 года.⁴³⁰ Официальная карта государственных земель Мандата не относит земли района Беэр-Шева к Государственным землям.⁴³¹ Более того, правительство Мандата поощряло обработку и снабжало фермеров кормом для скота и оборудованием в годы засухи.⁴³² Официальное Управление топографических исследований Палестины в своем заключительном отчете не предполагало, что территория Беэр-Шевы является землей *меват*.⁴³³

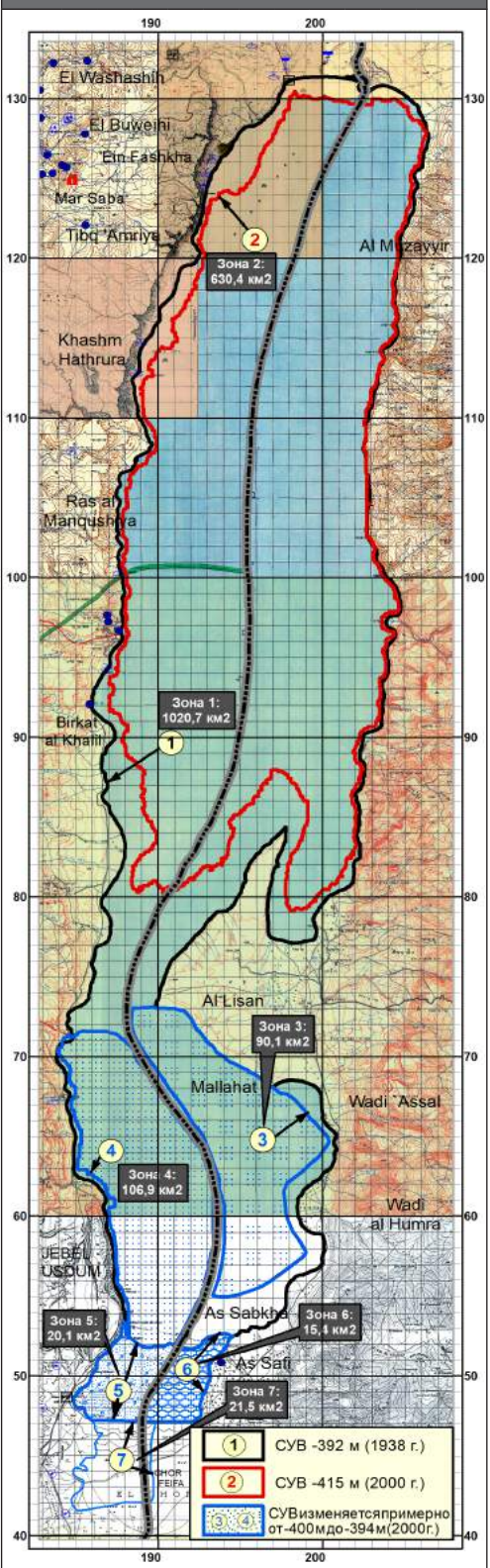
Утверждение Израиля о том, что эта территория является необитаемой землей *меват*, согласно статье 103 Земельного кодекса Османской империи 1858 года, опровергается серьезными исследованиями.⁴³⁴ Иронично заметить, что если бы Израиль не предпринял этническую чистку в 1948 году, население Беэр-Шевы сегодня насчитывало

бы около трех четвертей миллиона человек, что делает аргумент Израиля о необитаемости земли бессмысленным. Сейчас там проживает только 20%, что все еще составляет значительную часть.

Оккупация Израилем Западного берега и Газы в 1967 году ускорила конфискацию палестинских земель не только в пределах Линии перемирия 1949 года, но и на территории, оккупированной в 1967 году. Использовался тот же запутанный процесс изъятия земель через юридические формальности, на этот раз посредством военных приказов.⁴³⁵ Поселения на Западном берегу, включая населенные пункты в Иерусалиме, наглядно иллюстрируют процесс конфискации.⁴³⁶ Эта конфискация явилась темой многочисленных политических заявлений и репортажей СМИ, но все они оказались бессильны остановить эти незаконные расселения.

Международный суд ООН, высший мировой суд, в своем Консультативном заключении от 9 июля 2004 года постановил, что Западный берег, включая Иерусалим, является оккупированной территорией и что Стена [Апартейда] подлежит сносу, а владельцы конфискованных земель должны получить компенсацию.⁴³⁷ Консультативное заключение было одобрено Генеральной Ассамблеей ООН, и Генеральный секретарь учредил управление для измерения и оценки ущерба от возведения Стены. Однако ощутимых результатов не последовало.

Карта 4.12: Изменение ландшафта (Мертвое море): Мертвое море до и после отвода реки Иордан



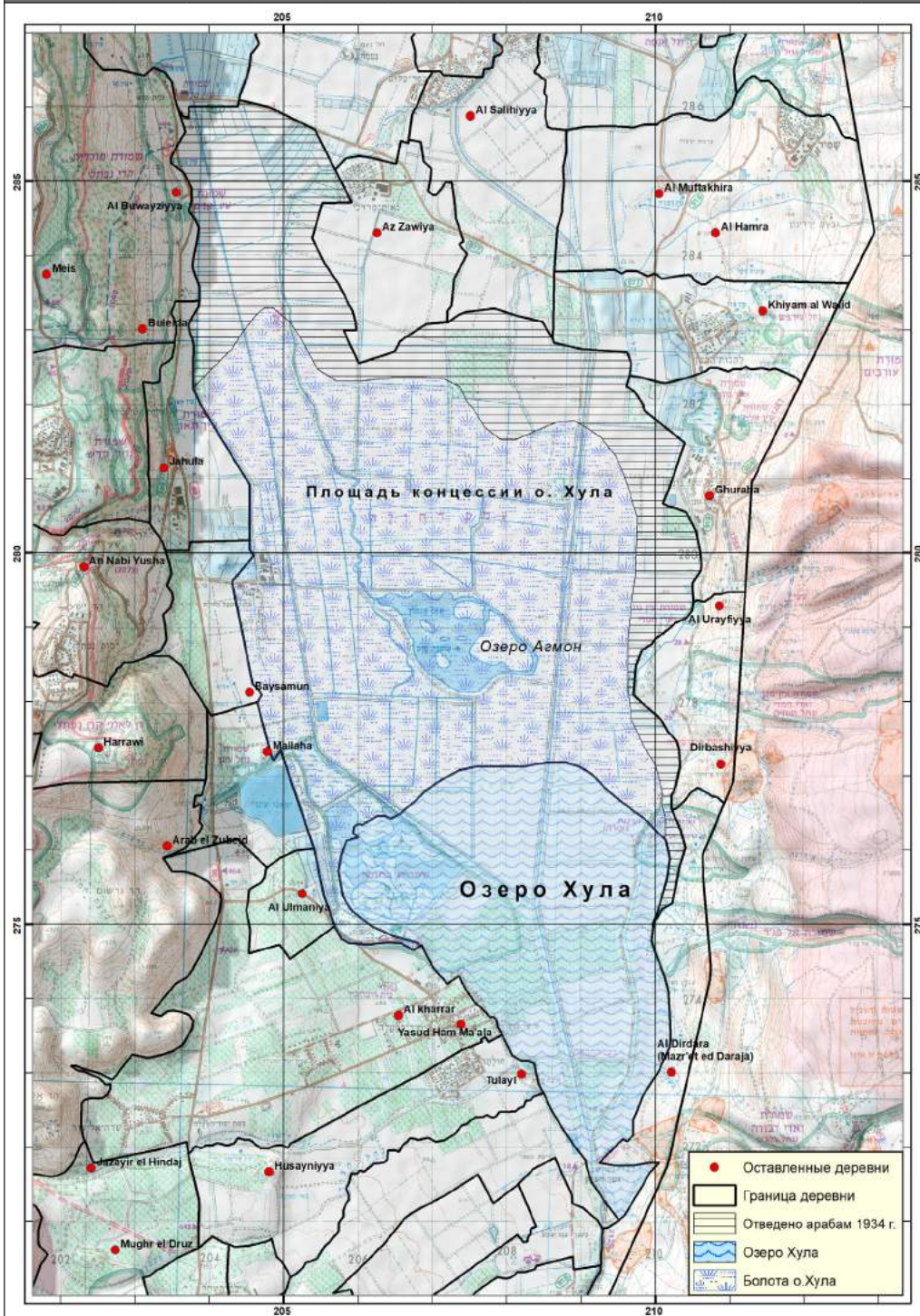
Примечания: На протяжении тысячелетия и более уровень воды в Мертвом море, а следовательно, и его площадь колебались незначительно, в зависимости от количества осадков. В период Мандата площадь водной поверхности составляла 1020,7 кв. км (Зона 1) + южное расширение 35,50 кв. км (Зоны 5,6), т.е. всего 1056,2 кв. км. После отвода реки Иордан площадь поверхности сократилась до 630,4 кв. км, а средний уровень воды упал с 392 м до - 4,15 м. Были созданы два изолированных солончака (Зоны 3,4), разделенные между собой дамбой. Зоны 5, 6 были показаны на картах Мандата как "непроходимые топи". Зона 7 - "грязевики/солончаки". Сейчас все эти участки являются солончаками.

428 Турецкие Архивы IMMS, 122/5229 от 4 мая 1891 г.
 429 Государственный архив СО 733/2/21698/folio 77, 29 марта 1921 г.; McDonnell, Сборники судебных решений по Палестине, 1920-1923, стр. 458. В марте 1921 года на встрече с Черчиллем присутствовали ведущие шейхи Беэр-Шевы: шейх Хусейн Абу-Ситта и шейх Орфей Абу-Миддейн. Он заявил им в том, что к их праву собственности на земли и правовым обычаям относятся с должным уважением. Записанное на пленку интервью с шейхом Абу-Ситтой, июль 1969 года, Амман.
 430 См. доклад окружного комиссара: "Абзац 209: Попытки евреев расплатить землю в поселении Бир-Асуджа, которая с крайней степенью сомнения может быть отнесена к еврейским владениям, вызвали волну протестов. Я разбираю дело в рамках Постановления о земельных спорах (спорах за владение), ожидающие решения Земельного суда. В подрайоне Беэр-Шева существуют большие участки, которые, по утверждению евреев, были выкуплены до даты вступления в силу Положения о передаче земель, но не регистрировались в земельном кадастре." Political Diaries of the Arab World - Palestine and Jordan, 1945-1946, том 8, Архивные издания, Вычитка, Великобритания, 2001, стр. 228.
 431 См. Карту 2.11 (Государственная территория).

432 Сноска выше 226.
 433 В докладе указано: Зачастую трудно установить, составляли ли в прошлом документ о передаче прав, и, следовательно, небезопасно считать, что все пустующие земли к югу от Беэр-Шевы или к востоку от Хеврона, например, являются землями *меват*.
 Допускается существование частных притязаний на площади в 2000 квадратных километров и более, которые возделываются от случая к случаю. Оставшаяся часть можно отнести либо к землям *меват*, либо к бесплодным землям *мири*". Survey of Palestine, том I, Глава VIII, параграфы 77, 82, стр. 256-257.
 434 Тема положения Беэр-Шевы в Израиле освещалась несколькими авторами. См. пример: By All Means Possible: A Report on the Destruction by the State of Crops of Bedouin Citizens in the Naqab by Aerial Spraying with Chemicals. Назарет: Арабская ассоциация по правам человека, июль 2004 года, веб-сайт: www.arabhr.org/NaqabReport_English.pdf. (Последнее посещение): Off the Map: Land and Housing Rights Violations in Israel's Unrecognized Bedouin Villages. Неправительственная международная организация Human Rights Watch, март 2008 г., том 20, № 5 (E); Alexandre (Sandy) Kedar, The Legal Transformation of Ethnic Geography: Израиль; Law and the Palestinian Landholder 1948, 1967, International Law and Politics, том 33, стр. 923-1000; Ronen Shamir, Suspended in Space: Bedouins under the Law of Israel, Law and Society Review, том 30, номер 2 (1996 г.), стр. 231-257; Sabri Jiryis, The Arabs in Israel, Нью-Йорк и Лондон: Monthly Review Press, 1976; David Kretzmer, The Legal

Status of the Arabs in Israel, Иерусалим: The Institute of Israeli - Arab Studies, 2002 (на арабском). См. также: The Denied Inheritance: Palestinian Land Ownership in Beer Shebo, по ссылке далее: http://www.plands.org/store/writing/BS_report_2009.pdf.
 435 Raja Shehadeh, The Occupiers' Law: Israel and the West Bank, Вашингтон: Институт изучения Палестины, 1985.
 436 См. <http://ochaonline.un.org/>; <http://www.ari.org/>; <http://www.btselem.org/English/index.asp>
 437 Суд пришел к выводу, что районы, занятые Израилем в 1967 году, являются оккупированными территориями в соответствии с международным правом, п. 78. Суд постановил, что к оккупированным территориям применимы Гаагские положения 1907 года, а также 4-я Женевская конвенция. Вопреки давней позиции Израиля, Суд постановил, что договоры о защите прав человека применяются как в мирное время, так и во время вооруженного конфликта. Этими правозащитными договорами являются: Международный пакт о гражданских и политических правах (CCPR), Международный пакт об экономических, социальных и культурных правах (CESCR) и Конвенция о правах ребенка (CRC). (Из комментария к Консультативному заключению Международного Суда Сюзан М. Акрам и Джона Куигли). Полный текст Консультативного заключения см: Legal Consequences of the Construction of a Wall in the Occupied Palestinian Territory, 2004 [CJ Rep (9 July 2004), доступ по ссылке: <http://www.icj-cij.org/docket/index.pl?seq=1&docId=9171>...

Карта 4.13: Изменение ландшафта (Озеро Хула): Озеро Хула до и после осушения



Примечания: Линейные карты изображают озеро Хула и прилегающие к нему опустевшие в период Мандата деревни, а также территорию, отведенную под палестинские фермы в соответствии с Концессионным соглашением, в то время как остальная часть (болота) подлежала осушению. На карте представлена текущая ситуация (2000 г.), когда озеро и болота высохли и превратились в небольшое озеро (Агмон) и большой пруд в Маллахе. Это осушение привело к большой дестабилизации экосистемы, которая не восстановлена до сих пор. Источником информации о "выделенной территории" под палестинские фермы является: Tyler, W.P.N., State Lands and Rural Development in Mandatory Palestine 1920-1948, Брайтон: Издательство Sussex Academic Press, 2001 г., карта 3.1, стр. 83.

Не встретив препятствий ни в виде международного права, ни в виде давления со стороны правительств США и Европы, Израиль не ограничился только лишь планомерной конфискацией палестинских земель на Западном берегу. Израильский суд вынес решение о том, что Закон об абсентеистах 1948 года, по аналогии с Израилем, применим и на Западном берегу. Решение израильского суда "подразумевает, что законодательство Израиля применимо к нескольким палестинским деревням к востоку от границ 1967 года

[имеется в виду Линия перемирия 1949 года], а также распространяется на израильтян, проживающих на спорной (так в источнике) территории.... [и это] означает, что Израиль мог конфисковать землю, принадлежащую палестинцам, ранее проживавшим в этом районе [Западный берег] и в настоящее время являющимся беженцами, в соответствии с Законом о Собственности Абсентеистов".⁴³⁸

Израиль шагнул дальше: он открыто и публично

конфисковал землю на побережье Мертвого моря. 28 июня 2009 года Управление земельного кадастра в поселении Маале-Адумим на Западном берегу опубликовало 12 объявлений о регистрации 139.000 дунумов земли вдоль северного и западного берегов Мертвого моря на территории Западного берега от имени Хранителя Государственной Земли Израиля. При этом предусматривалась возможность подачи "возражений" в течение 45 дней. Практической значимости такая возможность не имела, поскольку Израиль считал эту землю "брошенной", как и все "общественные" земли на Западном берегу во времена Мандата и иорданского правления.⁴³⁹

В июне 2009 года старая идея ЕНФ и УЗРИ с обменом земель на "государственную землю" получила второе рождение. Основная концепция заключается в обмене земли, принадлежащей ЕНФ в центральном районе, на землю беженцев в Галилее и Беэр-Шеве, классифицируемую как "государственная земля".⁴⁴⁰ Причиной тому является возросшая потребность в расширении городов в центральном секторе и снижении интереса к сельскохозяйственным землям, принадлежавшим беженцам.⁴⁴¹ При таком обмене/продаже ЕНФ получит большую денежную выручку, которую он направит на евреизацию Галилеи и Беэр-Шевы. Привлечение новых еврейских поселенцев в эти районы требует конфискации новых палестинских земель в Галилее и дальнейшего отчуждения имущественных прав палестинцам в отношении земель в Беэр-Шеве. Поэтому очевидно, что большой потерей для палестинцев обернулась не только конфискация земель беженцев в 1950-х годах, но и обмен между двумя отчуждателями земель в Израиле, нанесший еще больший удар по палестинским гражданам Израиля.

В настоящий момент закон, допускающий оптовую продажу конфискованных палестинских земель в Израиле, прошел третье чтение в Кнессете.⁴⁴² Закон разрешает "приватизацию" "государственной земли"; другими словами, продажу земли беженцев в руки частных еврейских структур.⁴⁴³

Конфискация и продажа палестинской собственности евреям не ограничивается сельскохозяйственными угодьями опустевших деревень. Были заявлены продажи домов отдельных беженцев в городах, пока их владельцы, находясь в изгнании, были лишены возможности вернуться и вернуть свои дома.⁴⁴⁴ Продажа военных трофеев 1948 года выходит за рамки юридических формулировок и государственных решений. Израильская общественность активно стремится к приобретению арабской собственности и изгнанию палестинских граждан в Израиле.⁴⁴⁵ Все израильское сообщество пропитано сильной расистской идеологией, которая продвигает экстремистских лидеров к правящей власти.

Общая оценка стоимости и потерь палестинской собственности, изъятой Израилем в 1948 году, была произведена Хадауи и Кубурси. См. **Таблицу 4.9**. В данном документе значение обновлено до 1998 года, т.е. до пятидесятой годовщины ан-Накбы. Эта таблица не направлена на отстаивание компенсации

438 Гаарец, 2 августа 2009 г., "Judge: Israeli Law applies in disputed West Bank Territory".

439 Более подробно см. www.arij.org/editor/case_studies/view.php?recordID=2006. Это, конечно, упреждает всякую возможность для палестинцев восстановить суверенитет Палестинского государства над зоной С, предусмотренной соглашением в Осло. Это также лишает палестинцев прав на использование берегов Мертвого моря и добычу полезных ископаемых.

440 Jerusalem Post, 24 июня 2009 г., *Court puts JNF-ILA land-swap deal on hold*. Речь идет о передаче государству от имени ЕНФ 70.000 дунумов в

центре, что приведет к "трансферу полного и неизменного права собственности на 290.000 домов текущим арендаторам".

441 Werczberger, Elia and Borukhov, Eliyaha, The Israel Land Authority: Relic or Necessity?, Land Use Policy 16 (1999), 129-138, стр. 133.

442 Akiva Eldar, Land Reform and Mofaz Law, Гаарец, 3 августа 2009 г.

443 Комментарий представителя Партии Лейбористов МК Пайнз-Паза: "Это продолжение политического бандитизма правительства [Нетаньяху] и коалиции". Он не отстаивал права беженцев. Он имел в виду "циничное злоупотребление властью" для обречения сторонников.

444 Приведем дело Абдулы Латифа Канафани, чей семейный дом на улице

Аль Бурдж, 15, в Хайфе был выставлен на торги. См. Aljazeera.net от 22 июня 2009 года, "Палестинские участки, выставлены на продажу". По данным палестинского правового центра Adalah, за последние 2,5 года было продано не менее 282 домов. В мае 2009 года квартал площадью в один акр в Яффо был продан еврейской организации.

445 Неизвестные Авигоор Либерман, Министр иностранных дел, и Ариэль Атиас, Министр жилищного строительства, выступили с крайним расистскими заявлениями по этому поводу. См., к примеру, Jonathan Cook, Loyalty Oath to keep Arabs Out, 8 июня 2009 г., www.jkcook.net/Articles2/0396.htm.

за родовое имущество палестинцев, поскольку они утверждают, что родина не продается. Цель этой таблицы - отразить величину потерь.

4.5

Часть Палестины, перешедшая под власть Израиля в 1948 году, подверглась многим видимым изменениям: в размахе оккупированной территории, рельефе местности, водных ресурсах и в ландшафте культурных, религиозных и археологических объектов.

:

Израиль никогда не заявлял о своих границах по той простой причине, что границ у него нет. Большая часть земель, находившихся под его влиянием, была захвачена с помощью военной силы. У Израиля нет конституции, которая обычно определяет границы страны. Его Основные Законы, согласно заявлению, действуют на территории "Израиля". Его территория может определяться статусом занятой им территории на определенную дату и правомочностью такого захвата. Однако существуют определенные показатели, которые позволяют оценить постоянно изменяющуюся площадь Израиля:

1. Часть Палестины, оккупированная Израилем в 1948/1949 годах и ограниченная Линией перемирия 1949 года, определяющей де-факто разделительную линию, до ее признания в соответствии с международным правом.
2. Посягательство Израиля на "Ничью землю" (Латрунский выступ) и изменение Линии перемирия в районе Иерусалима. См. Раздел 3.2 и Карты 3.12 – 3.14.
3. Вторжение Израиля в сектор Газа, сокращение его площади на 200 кв. км до нынешней площади в соответствии с соглашением Модус Вивенди от 1950 года. См. Раздел 3.2 и Карту 3.9.
4. Захват Израилем ДМЗ на границе с Сирией в 1949-1951 гг. См. Раздел 3.2 и Карту 3.16.
5. Посягательство Израиля на несколько участков на ливанской границе. См. Раздел 1.3 и Карту 1.7.
6. Захват Израилем ДМЗ на границе с Египтом (256,36 кв. км).
7. Приобретения Израиля и потери палестинцев при обмене землей в соответствии с мирным договором между Израилем и Иорданией от 1994 года. См. Раздел 1.3 и Карту 1.11.
8. Осушение озера Хула.
9. Истощение Мертвого моря из-за отвода воды из реки Иордан.
10. Аннексия Восточного Иерусалима и его деревень в 1967 году.
11. Полигон на побережье Средиземного моря.

Заявленные площади Израиля в разные годы с различными характеристиками, с пометками об исключениях, приведены в **Таблице 4.10**. Следует проявить осмотрительность при обращении к публичным данным по площади Израиля, поскольку вероятны разночтения. Данные по площади, приводимые ООН, ЦРУ и различными отделами Центрального статистического бюро Израиля (ЦСБ), разнятся. Многие из вышеперечисленных характеристик были рассмотрены в указанных

разделах и в Таблице 4.10. Разрушение ландшафта и уничтожение или перекалфикация археологических и религиозных объектов рассматривались в Разделе 4.2.

Два крупных водных массива требуют особого подхода из-за масштабов и серьезности изменений, а также сильного влияния, которое они оказывают на приобретение и использование Израилем водных ресурсов. Речь идет о Мертвом море и озере Хула. Тивериадское озеро, которое теперь используется в качестве основного водохранилища, претерпело значительные изменения, особенно в части солености, будучи направленным к низовью реки Иордан, что сделало его бесполезным для Западного берега. Но площадь поверхности Тивериадского озера менялась лишь незначительно из-за глубины его бассейна. Основные последствия присвоения Израилем водных ресурсов подробно обсуждаются в разделе 4.8 Водные ресурсы и Сельское хозяйство.

Мертвое море пережило беспрецедентное в своей истории падение уровня воды. Научные данные об уровне воды за последние 2000 лет отразили колебания, коррелирующие с количеством осадков. С конца 1960-х годов, с момента отвода Израилем вод реки Иордан, уровень воды резко упал. См. **Карту 4.12**. Осушенные территории были добавлены к площади земель Израиля, но с экологической точки зрения, негативные последствия этих действий были огромны. Существуют планы "исправить" эту ситуацию, объединив Мертвое и Красное моря (залив Акаба). Но это может привести к еще большим бедствиям, чем осушение озера Хула.

Длительная история осушения озера Хула и глобальные последствия этой экологической катастрофы заслуживают расширенного описания. **Карта 4.13** отображает озеро Хула с опустевшими палестинскими деревнями и землями вокруг него в период Мандата, а также его нынешнее состояние. Экологические проблемы озера Хула начались еще до Первой мировой войны. В июне 1914 года власти Османской империи предоставили концессию на "осушение и мелиорацию болот Хулы" двум купцам из Ливана, одним из которых был Салим Салам. Долина Хула (56, 940 дон.) включала следующие территории: (1) Озеро Хула (16.919 дон.), (2) Болота (21.452,811 дон.), (3) Земля (18.568,21 дон.), определенные британским Мандатом в метрических донумах в 1934 году.⁴⁴⁶ Целью было увеличение площади обрабатываемых земель за счет сокращения площади болот и снижения риска распространения малярии. В 1914 году бедуины племени аль-Гаварна проживали в 19 деревнях в долине Хула. Арабы племени Зубейд жили на более высокогорных сухих землях.

В 1915 году Салим Салам основал Сирийско-Османскую сельскохозяйственную компанию. После британского завоевания Палестины британские военные власти признали концессию в 1918 году. В 1920 году, с созданием британским Мандатом своей гражданской администрации в Палестине, первый Верховный комиссар, ярый сторонник сионистских идей Герберт Сэмюэл, оспорил обоснованность концессии под сильным давлением сионистов, требующих передачи концессии им. На

Таблица 4.11: Уцелевшие деревни в Израиле (1998 г.)

№ п/п	Название района	Код статуса				ИТОГО
		4	5	6	7	
1	Цфат	2	3			5
2	Акко	2	32	1	7	42
3	Хайфа	2	10	14	8	34
4	Тверия	2	2			4
5	Назарет		22	6	1	29
6	Бейт-Шеан		2			2
7	Дженин		5	10	4	19
8	Тулькарм		9	5		14
9	Наблус					0
10	Яффа	1				1
11	Рамла	2				2
12	Рамалла					0
13	Иерусалим	1	2	2		5
14	Газа					0
15	Хеврон				3	3
16	Безр-Шева			15	36	51
	ИТОГО	12	87	53	59	211

Примечание: Код статуса: 4 вновь заселенных, 5 существующих с 1948 г., 6 новых признанных, 7 новых непризнанных. Количество деревень со статусом 6,7 меняется - больше признанных и больше новых деревень.

Версальской Мирной Конференции 1919 года они также выступали за расширение границ Палестины на север, включив в них все водные ресурсы вплоть до реки Литани.

После долгих препирательств, в мае 1923 года Саламская концессия была окончательно утверждена. Сионистами направлялся непрерывный поток жалоб и доносов. Салам вместе со своими сыновьями в течение 6 лет осуществлял надзор за дренажными работами на участке. Он также провел 5 лет в Лондоне, консультируясь у инженерных экспертов Великобритании по инженерно-техническим вопросам и изыскивая необходимое финансирование. По словам его дочери⁴⁴⁷, семье пришлось продать землю, имущество и женские украшения, выполняя свои обязательства. Тем временем британский Мандат, под натиском сионистов, высказал сомнения в способности концессионеров добиться ощутимого прогресса, несмотря на предоставленное продление срока.

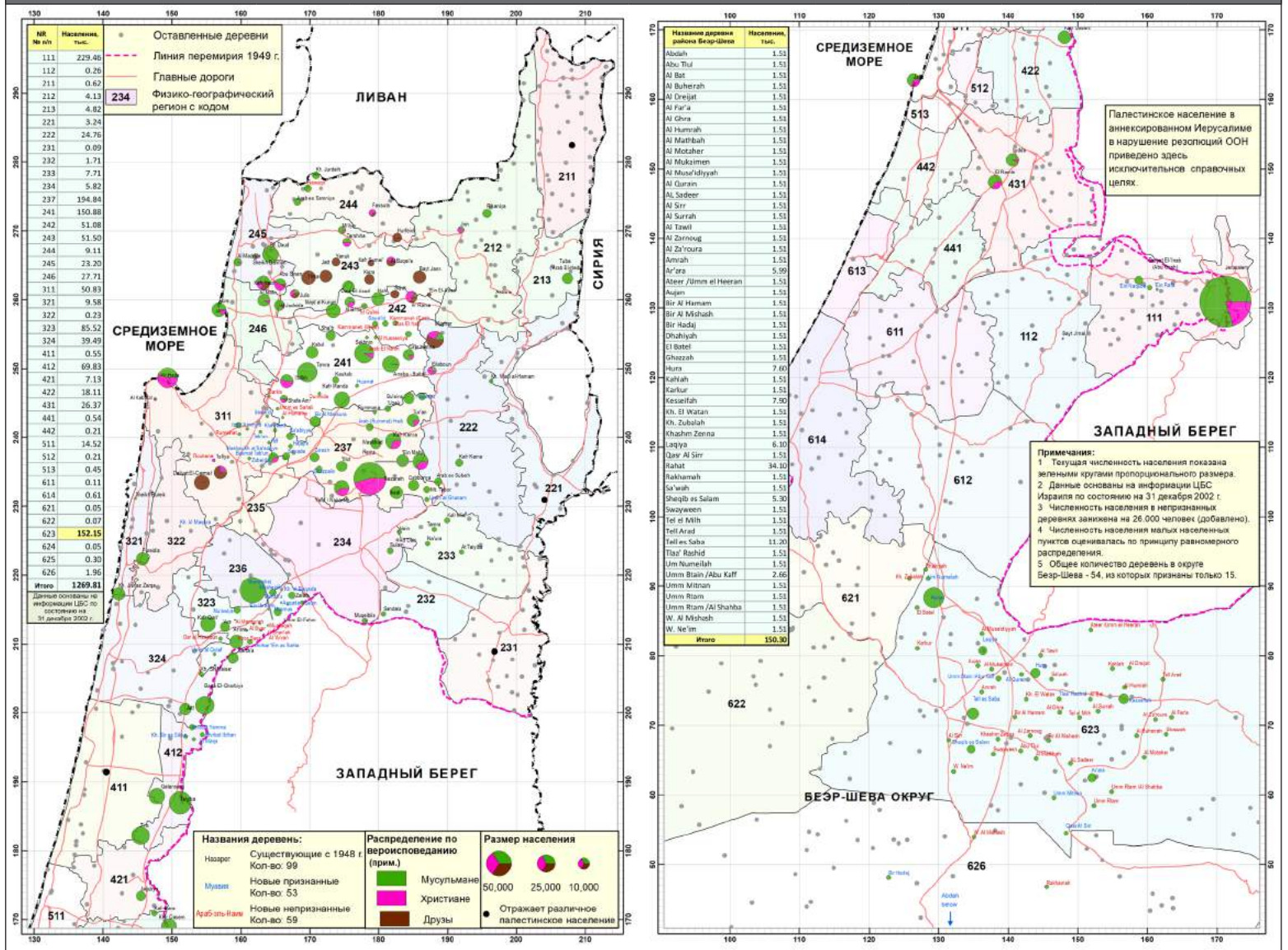
В 1926 году сионисты вступили в переговоры с Саламом о переходе концессии в их руки. Их инженер Сирил Энрикес подсчитал, что проект покупки концессии и проведения работ по рекультивации 40.000 донумов земли обойдется в 738.895 фунтов стерлингов, т.е. 18,50 фунтов стерлингов за донум.⁴⁴⁸ Сионисты сочли эту стоимость "непомерной". Салам, стесненный в средствах, был настроен решительно. Сионисты заняли позицию ожидания более выгодной возможности. В мае 1927 года Салам предложил передать концессию правительству Палестины за 45.000 фунтов стерлингов, на что получил ответ об "отсутствии рыночной стоимости" проекта. Салам потребовал от правительства выплаты ему 30.000 фунтов стерлингов - полученные от его имени доходы с его концессии. Его требование было отклонено, но в марте 1930 года ему было выплачено 3 585 фунтов стерлингов в качестве окончательного урегулирования его иска. Наконец, 20 ноября 1933 года Палестинская компания по освоению земель (ПКОЗ), являясь частью Еврейского агентства и ЕНФ, подписала соглашение

446 Tyler сноска выше 197, стр. 82.

447 The Story of Hula Concession, сноска выше 198.

448 Tyler, сноска выше 197, стр.90.

Карта 4.14: (а, б) Оставшиеся палестинские города и деревни



с Сирийско-Османской сельскохозяйственной компанией (Selim Salam and Partners) о покупке прав и обязательств концессии. Британское правительство с самого начала поощряло сионистов к покупке концессии, но воздерживалось от покупки в интересах общества. К этому моменту евреи выкупили несколько участков земли к северу и югу от Хулы и построили поселения. Концессия озера Хула считалась расширением схемы расселения. В дополнение к шести поселениям, основанным до получения концессии, в десятилетний период с 1937 по 1947 г. сионисты разбили 18 новых поселений в окрестностях Хулы.

Верховный комиссар Великобритании, сэр Артур Уокер, одобрил сделку Салама с (еврейской) Палестинской компанией по освоению земель (ПКОЗ) при соблюдении шести условий.⁴⁴⁹ ПКОЗ приняла эти условия с оговорками. Правительством выдано официальное концессионное разрешение 29 сентября 1934 года, и концессионная территория была передана ПКОЗ 29 ноября 1934 года по согласованной стоимости перехода концессионных прав Салама в 191.794 фунтов стерлингов. Однако с дренажной системой не все пошло гладко. Заплатив Саламу, сионисты столкнулись с трудностями в сборе средств на осушение болот, к тому моменту оцениваемое британской

консалтинговой компанией в 933.000 фунтов стерлингов, из которых 222.600 фунтов стерлингов подлежали выплате правительством. Несмотря на согласие правительства, сионисты потребовали новых поправок к концессионному соглашению и попросили правительство увеличить свой взнос до 1,0 млн. фунтов стерлингов. Арабское восстание (1936-1939) и Вторая мировая война отодвинули подписание окончательного соглашения с правительством на 1947 год. К этому времени правительство не было настроено на большие уступки, например, в виде исключения прав арабских земледельцев на согласованные 15.774 дон., тем более, что на обсуждение в ООН был вынесен вопрос о разделе всей Палестины. В 1948-1949 годах вся долина Хула была захвачена израильянами, а ее палестинские жители были выселены. Значительно большая территория была отчуждена силовыми методами.

Как правило, для прекращения концессии существует три условия: (1) наступление срока погашения обязательств, (2) прекращение действия концессии правительством Палестины в связи с невыполнением обязательств или по другим причинам, что может быть оспорено, и (3) роспуск органа, утвердившего концессию на законных основаниях. Именно последнее

условие имело место 15 мая 1948 года, когда был распущен британский Мандат. Соответственно, концессионная территория должна была отойти к народу Палестины. После вторжения Израиля и захвата всего региона, прекращенная концессия была заменена военной оккупацией, действующей по сей день. Законность израильской оккупации этого региона все еще представляет собой предмет возможного урегулирования спора между Сирией и Палестиной, с одной стороны, и Израилем - с другой стороны.

Сирийские войска вошли в Палестину 15 мая 1948 года из двух мест - к югу от озера Хула и к югу от Тивериадского озера. После подписания Соглашения о перемирии между Сирией и Израилем 20 июля 1949 года Сирия сохранила под своим контролем некоторые районы Палестины. См. карту 3.16. Израиль был полон нацелен на оккупацию оставшейся части Палестины и участки Голанских высот, располагающих водными ресурсами. Моше Даян признался в провокации 80% инцидентов на Линии перемирия, чтобы прогнать сирийцев.⁴⁵⁰ В марте и апреле 1951 года Израиль инициировал серию столкновений путем провокационного выдвигания транспортеров на подконтрольную Сирию территорию, с последующими вооруженными вторжениями и воздушными бомбардировками.

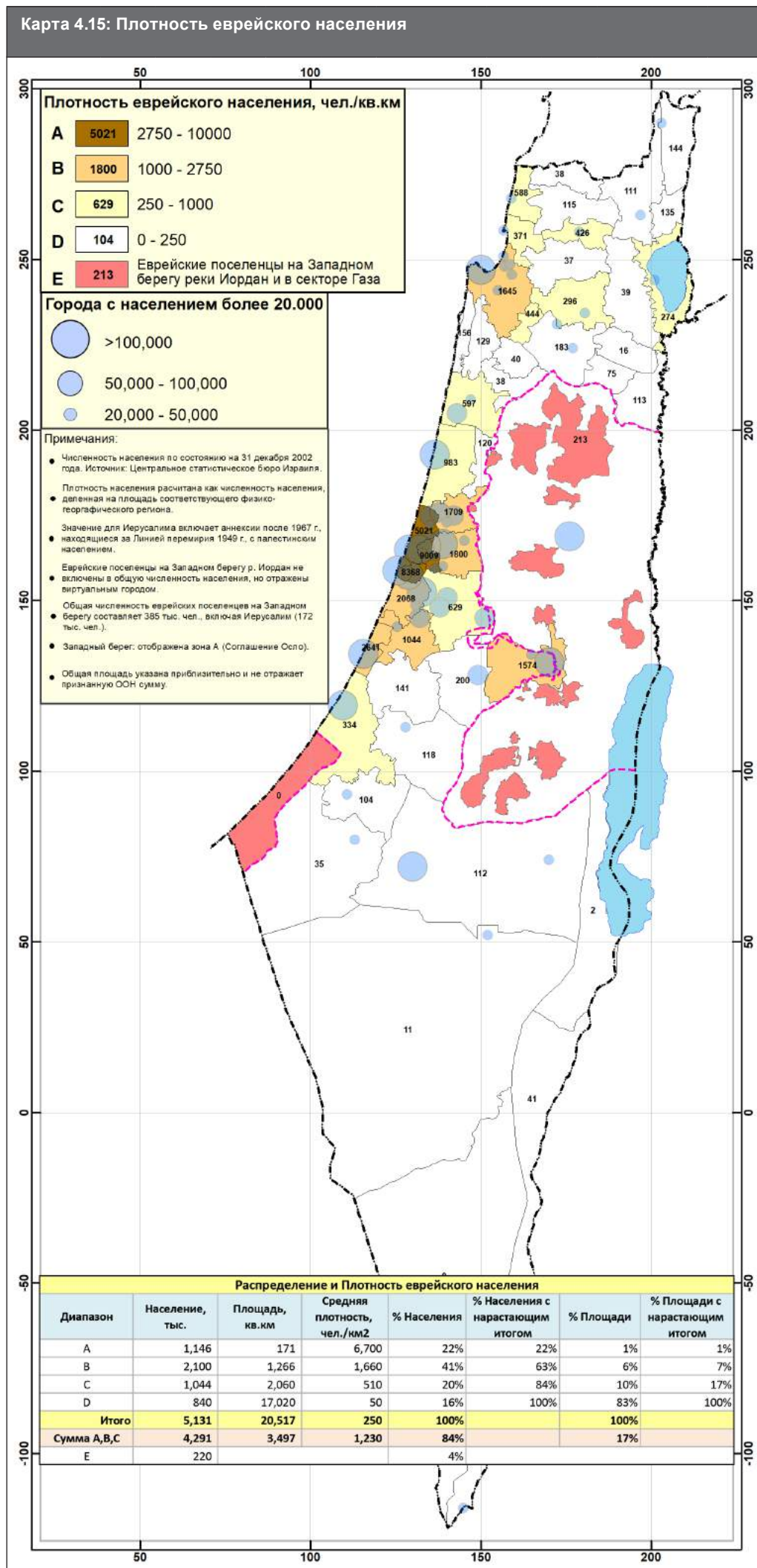
449 Tyler, *сноска* выше 197, стр. 102. Условиями были:
1. Закрепление 15.772 метрических дунамов за арабскими земледельцами на территории концессии.
2. Одобрение концессии никоим образом не обязывает правительство проводить санитарные мероприятия, противомаларийные или другие работы в регионе за пределами концессии.

3. Если правительство впоследствии решит участвовать в проведении санитарных работ за пределами концессии, ПКОЗ как концессионер попросит разделить расходы.
4. ПКОЗ вменялись все расходы по мелиорации внутри концессии, включая дренажные и ирригационные работы на 15.772 дунамах, выделенных феллахам, без права взыскания какой-либо части этих расходов с арабских земледельцев или правительства.

5. Новые концессионеры должны были вести учет всех сумм, причитающихся правительству от компании Салама.
6. Итоговая редакция концессионного соглашения подлежала корректировке, в обеспечение этих требований.

450 См. *сноска* выше 322.

Карта 4.15: Плотность еврейского населения



Израиль также изгнал жителей деревень Кирад аль-Баккара и Кирад аль-Ханнама. В 1951 году он приступил к осушению озера Хула в демилитаризованной зоне и отводу воды в прибрежные зоны Израиля и на юг страны. Совет Безопасности от 18 мая 1951 года приказал Израилю прекратить все дренажные работы, а президент США Дуайт Д. Эйзенхауэр перекрыл финансирование Израиля.

Месяц спустя Израиль возобновил дренажные работы, но не через арабские земли в пределах ДМЗ. Однако это повлияло на соленость реки Иордан до такой степени, что орошение земель в долине стало невозможным. Жалоба Иордании в Совет Безопасности по факту этих нарушений не принесла результата.

Израиль на этом не остановился. Он попытался перенаправить воды реки Иордан в районе Джиср Банат Якуб к югу от Хулы через Всеизраильский водопровод. Сирия выразила протест, и ООН приостановила работы. В конечном итоге отвод этих вод Израиль произвел в северо-западном секторе Тивериадского озера, завершив работы в 1964 году. Всеизраильский водопровод (ВИВ) длиной 112 км, состоящий из ряда каналов, туннелей и трубопроводов, транспортирует 320 млн.куб.м воды Иордании в район Рафияха в южном направлении. Арабские государства угрожали перенаправить северные истоки реки Иордан в обход этой системы. Однако Израиль взорвал место предполагаемой диверсии.⁴⁵¹ Эта ситуация разрешилась, когда Израиль развязал войну 1967 года и оккупировал Голанские высоты, сектор Газа и Западный берег, а также Синайский полуостров (до момента подписания Египтом Договора с Израилем в 1979 году).

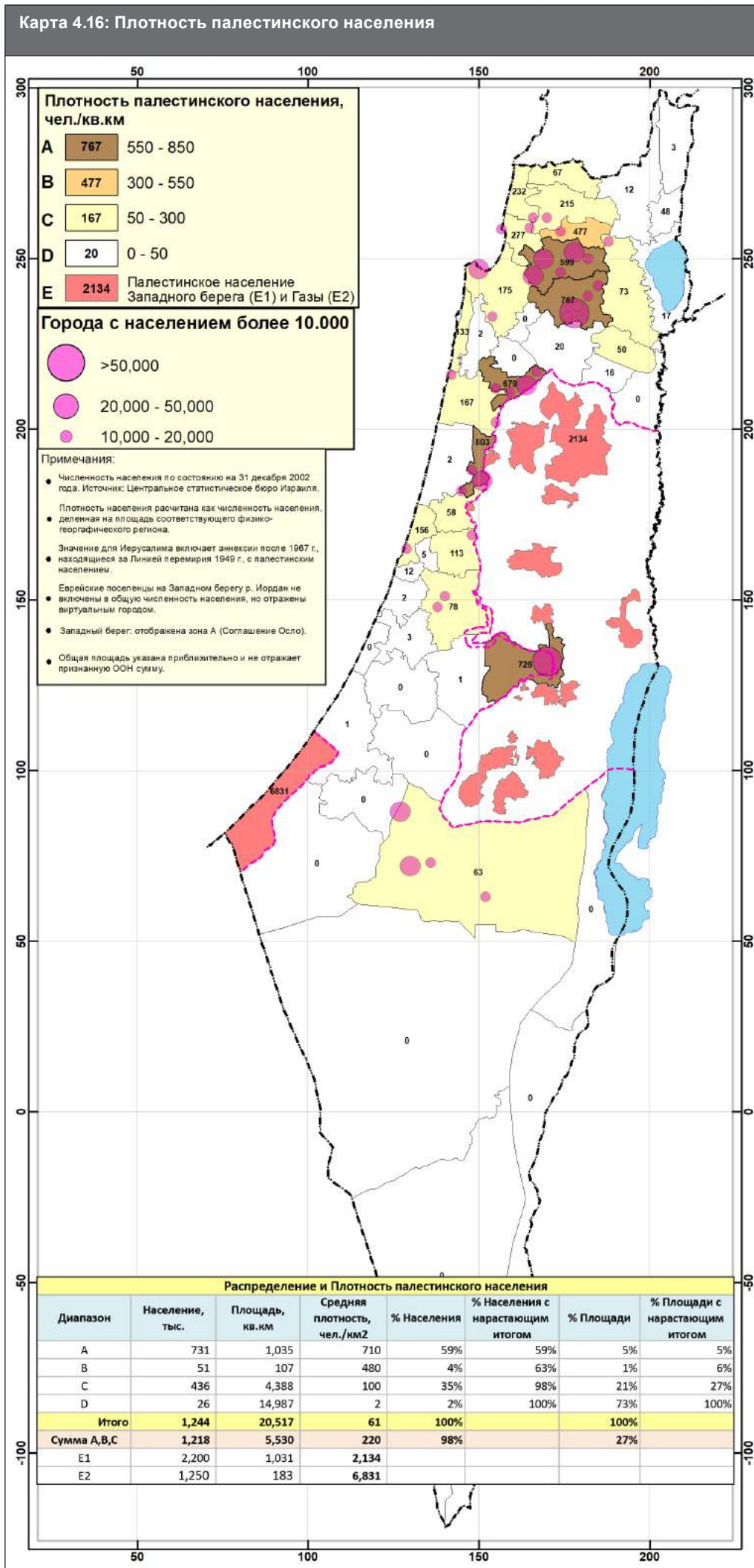
Осушение озера Хула оказалось крупнейшей рукотворной экологической катастрофой в Палестине.⁴⁵² Созданная природой социально-экологическая система подвергается разрушению. "Этот рукотворный проект ознаменовал собой прекращение существования одного из старейших внесенных в историю озер и окружающих его заболоченных земель с богатой и разнообразной водной биотой... Сельскохозяйственное освоение осушенных территорий прошло неудачно, а почва пострадала от постоянных подземных пожаров. Разрушенные атмосферным воздействием торфяные слои почвы, лишённые растительного покрова, подверглись ветровой эрозии. Другим экологическим последствием было выделение разлагающимся торфом биогенов, в результате чего эти биогенные вещества уносились паводками реки Иордан в энтропийное Тивериадское озеро Кинерет".⁴⁵³ Предпринимались попытки восстановить естественные условия Хулы путем повторного затопления озера, но полная реабилитация озера невозможна. Теперь на его месте создается новый водоем и крошечное озеро.

Это не единственный случай разрушения экологической стабильности. "На протяжении десятилетий Израиль систематически уничтожал природные ресурсы почти в каждом регионе".⁴⁵⁴ Реки превращались в сточные каналы, Мертвое море стало промышленным бассейном, в пустыне южного региона ведется добыча фосфатов в "сердце впечатляющей дикой местности",⁴⁵⁵ а "ущерб

451 См. пример: Elmusa, Sharif, *Water Conflict: Economics, Politics, Law and the Palestinian – Israeli Water Resources*, Вашингтон: Институт изучения Палестины, 1997 г.; и Lowi, Miriam, *Water and Powers The Politics of a Scarce Resource in the Jordan River Basin*, Кембридж: Издательство Кембриджского

Университета, 1993 г.
452 Anton, Glenna, *Blind Modernism and Zionist Waterscape: The Huleh Drainage Project*, Jerusalem Quarterly 35, осень 2008 г., стр. 76-92.
453 Inbar, Moshe *A Geomorphic and Environmental Evaluation of the Hula Drainage*

Project, Australian Geographical Studies Volume 40, выпуск 2, стр. 155-166.
454 Rinat, Zafir, *Time for Reckoning*, Гаарец, 19 февраля 2006 г.
455 Rinat, там же



фауне и флоре” носит повсеместный характер.⁴⁵⁶ Стремление сионистов создать новый ландшафт и уничтожить прошлое привело к необратимой экологической катастрофе и изуродовало лицо природного ландшафта, стерев с него наследие Палестины, накопленное за тысячи лет.

4.6

Несмотря на катастрофу чудовищного масштаба, постигшую палестинское общество, ряду палестинских деревень удалось сохранить свои позиции. Города обезлюдели, но части жителей удалось остаться или вернуться. В городах, в отличие от большинства деревень, разрушения затронули лишь старые кварталы города - полностью или частично. Некоторые из жителей, предпочтя остаться, могли укрыться в своих домах. Другим же, особенно тем, кто возвращался день или два спустя, разрешалось расселяться в других местах города, но не всегда в своих домах. В противном случае они должны были уплачивать ренту. При неспособности подтвердить обратное, их имущество подлежало конфискации как собственность “Присутствующих Абсентеистов”. Все имущество “абсентеистов” изымалось государством Израиль, как описано выше. (см. Раздел 4.4).

Причины, по которым отдельные жители деревни могли остаться или оставались, в то время как большинство отправлялось в изгнание, не просто объяснить. Самым простым объяснением является то, что эти селяне отказывались сдвинуться с места, даже становясь свидетелями массовых убийств, с бесконечными последующими преследованиями. Другое объяснение заключается в том, что некоторые селяне заключали мирное соглашение с близлежащими еврейскими поселениями в надежде на их защиту. Однако эти соглашения оказались сомнительной гарантией от изгнания, поскольку несколько деревень, пойдя по такому пути, все же ждало выселение.⁴⁵⁷ Иногда это зависело от степени вмешательства их еврейских соседей в политику офицеров армии захватчиков, в основном новоприбывших европейцев, не интересовавшихся былыми отношениями. Другой важной причиной стал курс Израиля на раскол палестинского общества путем дискриминации по религиозному признаку, отдавая предпочтение одним и преследуя других.⁴⁵⁸

К концу 1948 года число осталось 87 деревень. Кроме того, 12 деревень и городов опустели, а затем были вновь заселены прежним и новым населением. Среди оккупированных Израилем населенных пунктов два палестинских города остались за палестинцами: Назарет и Шфарам, и жители еще трех, преимущественно палестинских, городов после изгнания 1948 года оказались в национальном меньшинстве: Акко, Хайфа, Яффа. Два города были абсолютно арабскими, теперь в них проживает небольшое палестинское меньшинство: Лод и Рамла. Западный сектор Иерусалима был полностью депопулирован, в то время как восточный сектор оставался арабским под иорданским правлением до 1967 года. (Другие 6 полностью арабских городов полностью опустели). Оставшиеся 99

456 Общий обзор экологического ущерба изложен в источнике: Tal, Alon, *Pollution in a Promised Land: An Environmental History of Israel*, Berkeley, Los

Anges, Лондон: Издательство Калифорнийского университета, 2002. 457 Пример деревень, выселенных, несмотря на мирное соглашение, приведен в источнике: Morris, сноска выше 242, Худж, стр. 259, 356; Халиса, р. 251;

Кейттия, стр. 512. 458 Benny Morris, сноска выше 242, стр. 24, 51, 418.

Таблица 4.12: Современное землепользование в Израиле

Использование земель	1994		2020		% на группу
	Km ²	% от общей площади	Km ²	% от общей площади	
Населенные пункты	1,150	5%	1,800	8%	12%
Промежуточные зоны в центрах	640	3%	710	3%	
Военные объекты	5,860	27%	5,860	27%	88%
Открытые, охраняемые зоны	5,090	24%	5,090	24%	
Пустые территории	8,760	41%	8,040	37%	
Итого	21,500	100%	21,500	100%	100%

Источник: Adam Mazor, *Israel Plan 2020*, Хайфа: The Technion, 1997, том 2, стр.188, Таблица 12.1 (выдержки).
Примечания: Общая площадь включает Голаны (1,154 км²), чистая площадь Израиля - 20,346 км², согласно источнику.
Населенные пункты: включают в себя застроенные территории, автомобильные и железные дороги в пределах этих территорий.
Промежуточные зоны: включают в себя армейские объекты, базы и заводы.
Военные зоны: включают лагеря, тренировочные площадки, полосы препатствий и полигоны.
Открытые охраняемые территории: включают заповедники, парки, панорамы, леса, перелески.
Пустующие территории: включают в себя незаселенные зоны, рудники, карьеры, автомобильные и железные дороги, сельское хозяйство.
 Посевные площади составляют 4 200 км² (1997 г.), в том числе орошаемые земли - 2 000 км² (1979 г.), сократившиеся до 1 115 км² (2000 г.).

деревень и поселков (для простоты слово "деревня" будет использоваться в обоих случаях), следует сопоставить с 1304 населенными пунктами во всей Палестине в 1948 году, из которых одних еврейских колоний было 185. Их также следует сравнить с 773 палестинскими населенными пунктами, попавшими под власть Израиля. В целом, из 773 деревень, оккупированных Израилем, осталось 99, а 674 (87%) опустели.

Остатки населения некоторых обезлюдивших деревень, которым удалось избежать изгнания за пределы Израиля, бесцельно бродили по стране, но не могли вернуться в свои дома. Гилель Козн⁴⁵⁹ привел список из 61 такой деревни в шести районах Галилеи, основываясь исключительно на различных израильских источниках. Из этих 61 деревни в восьми проживало свыше 500 человек, население 15 составляло 100-500 человек, а 38 деревень населяло менее 100 жителей. Израиль разместил их этих жителей в разных местах, но ни одному из них не было позволено вернуться в свои родные дома.

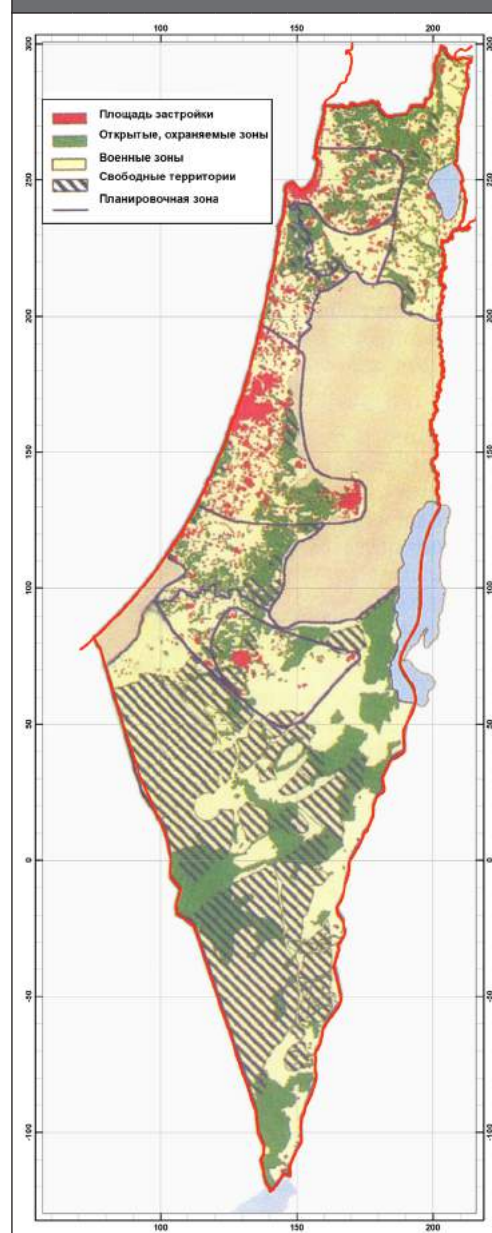
В этот период (1948-1998 гг.) число палестинских деревень увеличилось еще на 112 за счет естественного прироста, но Израиль признал лишь 53 деревни. Остальные 59 деревень не получили признания; то есть, в них нет дорог, электричества, они не получают муниципальных услуг, услуг образования и здравоохранения, хотя и платят налоги.⁴⁶⁰ Таблица 4.11 представляет нумерованную классификацию 211 старых и новых палестинских деревень с разбивкой по районам. Карта 4.14 отображает расположение, численность населения и религиозную принадлежность оставшихся палестинских деревень. Эти деревни оказались под властью военного правительства (1948-1966 гг.), что препятствовало их расселению и закрепило концентрацию населения в своих деревнях по состоянию на 1948 год. Большая часть их земель была конфискована, но их деревни распространились в окрестностях. В Израиле не допускаясь строительство новых палестинских городов. Хотя число палестинцев в Израиле на сегодняшний день известно (1.232.000 человек в середине 2008 года, включая аннексированную восточную часть

Иерусалима), их численность в 1948 году не точна, но может быть определена в узком диапазоне. Обычно приводимые цифры варьируются от 150.000 до 180.000, причем самые низкие оценки обычно дает Израиль.⁴⁶¹

Число внутренних беженцев, которым было разрешено вернуться в свои деревни и города, но не в свои дома и не к своему имуществу, превышает число внутренне перемещенных палестинцев. Обе категории представляют "Присутствующих Абсентеистов", с конфискованными землями и имуществом.⁴⁶² Козн оценивает численность внутренних палестинских переселенцев в 23,000⁴⁶³ человек на период 1950-1952 гг., основываясь на записях Израиля и Красного Креста (МККК). Это недооценка. Эти беженцы являются выходцами из 61 галилейской деревни, деревень "Треугольника", отошедших Иордании в 1949 году, Кирад аль-Баккара и Кирад аль-Ханнама на сирийской границе, деревень к западу от Иерусалима (Бейт Наккуба, Суба и аз-Захарийя) и других деревень и городов (аль-Маждаль, Сафрийя, Сарафанд аль-Амар). По грубым оценкам вероятных максимумов по переписи Village Statistics (1945) эта цифра ближе к 35.000. Согласно письму МККК от 15 ноября 1949 года⁴⁶⁴, в Беэр-Шеве проживало 12.000 бедуинов, нуждавшихся в их услугах, однако МККК не мог их предоставить. С учетом этого числа общая оценка внутренне перемещенных палестинцев составляет 47.000 человек, или же 26% от общего числа оставшихся палестинцев. Их численность оценивается примерно в 330.000 человек (по данным на середину 2008 года). См. Таблицу 4.3.

Площадь земли, принадлежащей оставшимся палестинцам, также трудно поддается оценке. Существует несколько категорий, требующих учета: (а) Население деревень и поселков, оставшееся на местах (Таблица 4.11) - 99 городов и поселков или 90 городов и поселков, исключая второстепенные деревни; (б) Присутствующие Абсентеисты, чья земля была конфискована, несмотря на то, что они остались в своих деревнях; и, (с) внутренние переселенцы, беженцы внутри страны, подгруппа категории (б).

Карта 4.17: Современное использование Земли Палестины 1948 г.



Источник: Adam Mazor, *Israel Plan 2020*, Хайфа: The Technion, 1997, том 1, Карта землепользования № 16, Зоны застройки и открытые территории.

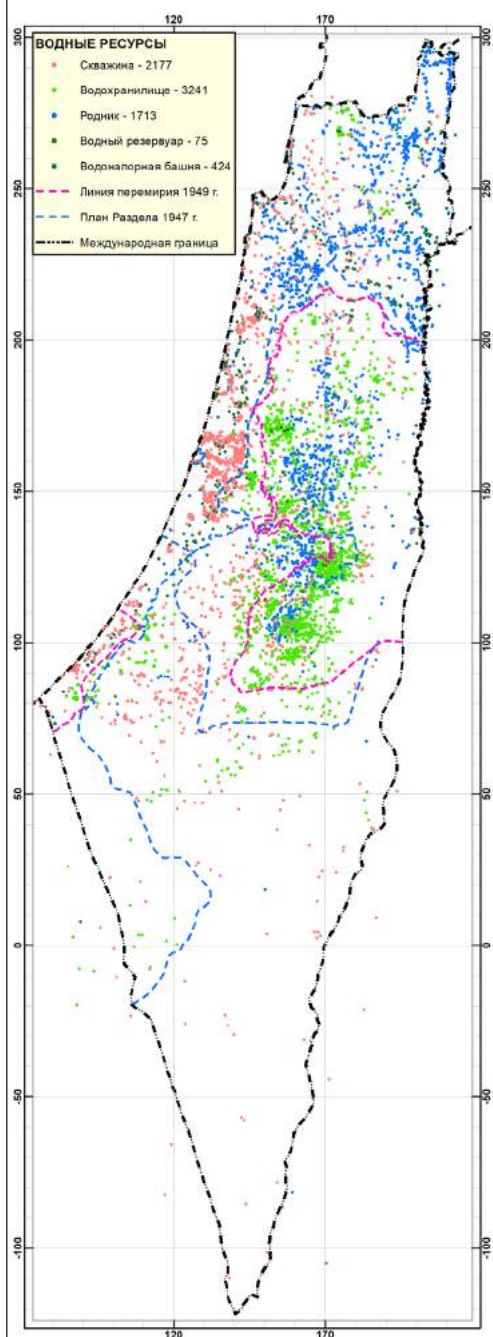
Для упрощения изложения, в данном документе предполагается, что учет земли оставшихся палестинцев, с точки зрения собственности, ведется только по населению группы (а). По данным Village Statistics 1945, суммарная земельная площадь 90 городов и деревень составляет 1.684.500 донумов. За вычетом 101.224 донумов еврейской земли, чистая палестинская собственность составит 1.583.276 донумов, исключая Беэр-Шеву. Согласно переписи Village Statistics, общая площадь разделенных и оставшихся населенных пунктов (со статусом 4, 5), имеющих территории по обе стороны Линии перемирия, - 8 деревень и Иерусалим - составляет 214.641 донум. Из них чистая площадь аннексии Израиля, измеренная посредством системы GIS, составляет 190.079 донумов. Площадь земли еврейской собственности в этом районе составляет 7.180 донумов, которые

459 Hillel Cohen, *The Present Absentees: The Palestinian Refugees in Israel since 1948*. [на арабском] Бейрут: Институт изучения Палестины, 2003, стр. 208-219.
 460 Существует внушительный объем литературных источников о бедственном положении этих деревень. Подробнее о конфискации имущества и власти военного правительства в этих деревнях (1948-1966 гг.) см., George E. Bisharat, "Land, Law and Legitimacy in Israel and the Occupied Territories," 43 *The American University Law Review* (1994), стр. 467-591; Sabri Jiryis, *The Arabs in Israel*. Нью-Йорк: Monthly Review Press, 1976; Nadim Rouhana, *Palestinian Citizens in an Ethnic Jewish State*. Нью-Хейвен: Издательство Йельского университета, 1997 г. О нарушениях прав человека см. сайт: Центр экономических и социальных прав (www.cesr.org), ADALAH (Юридический центр по правам арабских меньшинств в Израиле) (www.adalah.org), Арабская ассоциация по правам человека (www.arabhr.org). Подробнее о непризнанных деревнях, см. Association of Forty (www.assoc40.org). О

жителях ан-Накба, см. публикацию Регионального совета непризнанных деревень в Негеве (www.arabhr.org/cvui/index.htm). Также смотрите публикации Арабского центра прикладных социальных исследований - MADA (www.mada-research.org).
 461 Эти данные не имеют всяких доказательств. Расчетная численность населения остальных деревень и городов основана на исходных данных переписи Village Statistics (1945). Если включить также опустевшие города (Акко, Хайфа, Яффа, Лод, Рамла и Иерусалим), то суммарная цифра составит 113.870 (1944 г.) или 124.096 (1948 г.). Оценивая оставшееся городское население в 20.500 человек (СКООНП), и добавляя неполные данные Козна из израильских файлов по жителям других разбросанных населенных пунктов, а именно: 16.000 по деревням Галилеи и 17.500 по Беэр-Шеве, - получим суммарную численность оставшихся в Израиле палестинцев, равную 178.000 человек. На сегодняшний день (2008 год)

эта цифра выросла примерно в 6-7 раз.
 462 Например, беженцам из Хайфы было разрешено вернуться в Хайфу, но не в свои дома, которые были конфискованы. Беженцам из Икрита и Бирима не позволили вернуться в свои дома или деревни. Они были внутренними переселенцами. И те, и другие представляют собой "Присутствующих Абсентеистов".
 463 Cohen, *с.с.* выше 459, стр. 24.
 464 Письмо МККК в офис МККК в Иерусалиме, 15 ноября 1949 г. (Дело G59/II/G.C./E). МККК отказал Израилю в просьбе оказать услуги 12.000 перемещенным бедуинам в Беэр-Шеве, по причине нахождения вне зоны деятельности МККК, то есть в районе к востоку от Беэр-Шевы, куда они были изгнаны и переселены Израилем.

Карта 4.18: Водные ресурсы в Палестине: Скважины и родники (1920-1943 гг.)



Источник: Survey of Palestine, карты масштаба 1:20,000

Карта 4.19: Водные ресурсы Палестины: Поверхностные воды (система реки Иордан) и грунтовые воды (4 трансграничных водоносных пласта)



Источник: (PASSIA)

Палестинское академическое общество по изучению международных отношений (PASSIA); Центр по экономическим и социальным правам; Инициативная группа (USGS) Обзор водных ресурсов Ближнего Востока.

следует исключить из расчета, предполагая, что вся эта земля лежит внутри Линии перемирия. Площадь палестинской земли разделенных и оставшихся деревень⁴⁶⁵ составляет 182.899 донумов. Это дает в общей сложности 1.766.175 донумов, что представляет собой оценочную площадь земли палестинцев, оставшихся в группе (а), исключая земли расселенного населения из различных деревень и исключая район Беэр-Шевы (12.577.000 дон.). Большая часть этих земель была конфискована. Палестинцы в Израиле, составляющие 20% населения, владеют примерно 2% земли в Израиле, в то время как 93% земель в Израиле принадлежит палестинцам.

С районом Беэр-Шева ситуация была еще хуже. Остальное население составляло 17.500 человек, объединенных в 19 кланов, 7 из которых остались на своих землях, а 12 кланов (63%) были перемещены (внутренние палестинские переселенцы, ВПП) в

другое место на территории Израиля.⁴⁶⁶ Девяносто процентов тех, кто остался, принадлежат к племени Тийяха, чья земля составляет 620.000 донумов (см. Раздел 2.7 Беэр-Шева и Раздел 4.4). Другие земли, принадлежащие оставшимся и не перемещенным жителям, увеличивают эту цифру до 900.000 донумов. Израиль ограничил все оставшееся население "резервацией", называемой сияг, - "осадной зоной" к востоку от Беэр-Шевы, на территории в 900.000 донумов, что составляет 7% района Беэр-Шева. Даже на этой ограниченной территории в настоящее время оставшееся население обрабатывает, частично на условиях аренды, только 240.000 донумов, из которых 180.000 донумов принадлежат жителям непризнанных деревень.⁴⁶⁷ Большая часть земель в 3.500.000 донумов, которыми владели и обрабатывали палестинцы до 1948 года, была конфискована Израилем и названа "государственной землей".

"По израильским законам, общине с населением 200.000 человек требуется 1.153.143 донума".⁴⁶⁸ Если предположить, что к 2020 году число палестинцев в этом районе вырастет до 320.000 человек, то им потребуется 1.845.000 донумов, или примерно в 8 раз больше, чем сейчас. Израильская политика действует в противоположном направлении: больше земель под конфискацию, больше домов под снос, скота к уничтожению, посевов к опрыскиванию токсичными веществами, - и создание еврейских поселений посреди этого хаоса с гораздо большим земельным наделом для гораздо меньшего числа поселенцев.⁴⁶⁹ Конфискация земель оставшихся палестинцев, остановка их развития и удушение их экспансии были последовательными этапами политики Израиля.⁴⁷⁰

Теперь мы переходим к сравнению плотности палестинского и еврейского населения в их нынешнем распределении. Израиль разделен на

465 Это Бартаа, Умм-эль-Фахм, Мукейбла, Бака-эль-Гарбия, Джатт, Кафр-Бара, Кафр-Касим, Тайба и Иерусалим.

466 Salman Abu-Sitta, *The Forgotten Arabs: The Bedouins of Beer Sheva*, [Arabic] al-Hayat (London), 2 части: 27 сентября 1995 г., стр. 8; и 28 сентября 1995 г., стр. 18; и, Abu-Sitta, Salman, *The Forgotten Half of Palestine: Beer Sheva District*, Бейрут: Журнал палестинских исследований, зима 2008 г., № 73, стр. 37-50.

467 *The Unrecognized Villages in the Negev*, Представление в Комитет ООН по экономическим, социальным и культурным правам, 5-23 мая 2003 года, Арабская ассоциация по правам человека, Назарет и Региональный совет непризнанных деревень в Беэр-Шеве, стр. 9.

468 Там же, стр. 9.

469 См. сноска выше 434.

470 Oren Yiftachel and Avinoam Meir (ред.), *Ethnic Frontiers in Israel: Landscapes of Development and Inequality in Israel*, Боулдер: Westview Press, 1998; Oren Yiftachel, *The Evolution of Ethnic Relations in a Mixed Region: Arabs and Jews in the Galilee, Israel*, Периодическое издание № 30. Перт: Indian Ocean Centre for Peace Studies, 1993.

Таблица 4.13 Распределение учтенного водопотребления по двум группам пользователей по данным учета за 1920-1943 гг.

Объем	Родники		Колодцы		Не указано		Общее потребление *	
	Палестинцы	Евреи	Палестинцы	Евреи	Палестинцы	Евреи	Палестинцы	Евреи
[млн. м3/год]	313	133	224	440	24	35	561	607
%	70	30	34	66	41	59	48	52

Источник: NSU (2008), на основании многих источников, в т.ч. Pālastina (1927) и Ruppin (1916).
Примечание (*) = Ниже приведена оценка распределения "неуказанных" потоков, основанная на известных данных по землепользованию и земледелию того периода.



в Израиле согласно Таблице 4.12 и тому же источнику. Это еще раз подчеркивает, что конфискованные земли беженцев все еще остаются малонаселенными. Использование земли в военных целях создавало конфликты и нестабильность в этой области на протяжении нескольких десятилетий.

4.7 Водные ресурсы и Сельское хозяйство

По большей части сельские палестинские земли, завоеванные Израилем в 1948 году, наряду с еврейскими сельскохозяйственными угодьями до 1948 года, потребляют львиную часть водных ресурсов страны, что является одним из главных результатов завоеваний, военных действий и конфликта.

Вековая история использования водных ресурсов в исторической Палестине⁴⁷²

Автор: Марк Зэйтун

Израиль превратил пустыню в цветущий оазис. За успешными лозунгами кроется ровно столько же неуспеха, и этот - не исключение. Еврейские колониальные (а позже израильские) промышленные фермы орошали часть пустыни Неgev на протяжении десятилетий, в частности, по завершении строительства Всеизраильского водопровода в 1964 году. Подтекст лозунга о "цветении пустыни" заключается в том, что палестинские жители этой земли либо не захотели, либо не смогли сами сделать ее "продуктивной" - тем самым дополняя миф о "земле без народа". На деле же, палестинцы активно развивали сельское хозяйство до 1948 года, и неразрывная их связь с землей являлась и системой жизнеобеспечения. В любом случае, выращивание перца и картофеля в пустыне - это ненужная и неблагодарная сельскохозяйственная практика. Это также незаконно, поскольку используемая вода отводится из соседних государств против их воли.

В этом разделе мы рассмотрим, что же скрывается за успешным лозунгом, в попытке установить факты освоения водных ресурсов и причины конфликта за водные ресурсы в исторической Палестине. Факты свидетельствуют скорее о неэффективном управлении, неустойчивых темпах откачки вод и постоянно растущем контроле Израиля над водными ресурсами. Однако конфликт можно разрешить в соответствии с принципами совместного использования воды, предусмотренными международным водным правом, или под управлением единого политического образования.

На **Карте 4.18** представлены ресурсы *поверхностных и подземных вод*, доступные жителям исторической Палестины. Главным источником поверхностных вод является система реки Иордан. Верховье Иордана образуется в результате слияния трех меньших притоков - эль-Хасбани (стекает с горы в Ливане), Банияс (берет начало на оккупированных сирийских Голанских высотах) и реки Дан (берущей начало на территории Палестины 1948 года). Эти притоки в верховье реки, сливаясь, впадают в Тивериадское озеро (оно же Галилейское море или озеро Кинерет), расположенное примерно на 200 м ниже уровня

46 природных регионов. Плотность еврейского населения в этих регионах, с учетом дополнительных поселенцев на Западном берегу, отражена на **Карте 4.15**, сгруппированная по нескольким категориям: А, В, С, D. Очевидно, что основная часть еврейского населения по-прежнему проживает в еврейских районах, как это было в период Мандата, вдоль прибрежной полосы. Шестьдесят три процента евреев проживают на 7% территории Израиля (A+B=1,437 кв. км) или 84% лишь на 17% территории (A+B+C). Последняя площадь составляет всего 3 500 кв. км, где проживает 4.300.000 евреев. В то время как общая средняя плотность населения составляет 250 человек/кв. км, плотность в регионе А в 27 раз превышает этот показатель, т.е. 6.700 человек/кв. км в мегаполисе Тель-Авив. Это население высоко урбанизировано и проживает в небольшом количестве крупных городов.

Малонаселенная территория (D) почти полностью принадлежит палестинским беженцам, помимо их собственности в городах и деревнях, с высокой концентрацией евреев на прибрежной равнине. Именно там в основном живут оставшиеся палестинцы. **Карта 4.16** отображает плотность палестинского населения, разделенного на 4 категории, А, В, С, D (которые не совпадают с Картой 4.15). Палестинцы населяют обширную территорию, но сконцентрированы в основном в Галилее, центральном "Треугольнике" и районе Беэр-Шева. Все эти регионы находятся далеко от прибрежной равнины и примыкают к границам и Линии перемирия.

Это порождает вопрос: Как поступили израильские евреи с отвоєванными палестинскими землями? Препьюе и планируемое использование оккупированной территории Палестины осталось практически неизменным. Акцент по-прежнему смещен на городские районы, где проживает основная часть еврейского населения, локализована промышленность и торговля. Городское пространство не превышает 20% площади Израиля. В действительности оно меньше 17%. Общая площадь застройки, без учета открытых пространств, составляет около 5,3% площади Израиля (1.174 кв. км),⁴⁷¹ более половины приходится на жилые дома.

Сельская территория, большая часть которой представляет собой земли палестинцев, используется для сельского хозяйства и промышленных целей обанкротившегося кибуца, для "резерваций" и военных целей. Военные цели, безусловно, требуют самых больших масштабов. См. **Таблицу 4.12** Освоение земель. Именно в этом районе, в дополнение к другим местам на прибрежной равнине, Израилем построены или расширены аэропорты, военные базы и склады оружия массового поражения. Вклад сельского хозяйства уменьшается (см. Раздел 4.7). Таким образом, земли в пользовании Израиля можно условно разделить на две целевые группы: (1) городские и хозяйственные: 10-20% площади Израиля, (2) военный резерв и прочее использование - остальная часть. **Карта 4.17** показывает современное землепользование

471 Israel CBS, No. 57, 2006 г., Таблица 1.2.

472 Основано преимущественно на данных Power and Water in the Middle East:

The Hidden Politics of the Palestinian-Israeli Water Conflict (Zeitoun 2008), и The "Prior Use" Argument: Establishing Benchmarks and Implications of Historic Water Use

(NSU 2008). Особая благодарность выражается Клементу Мессершмиду.

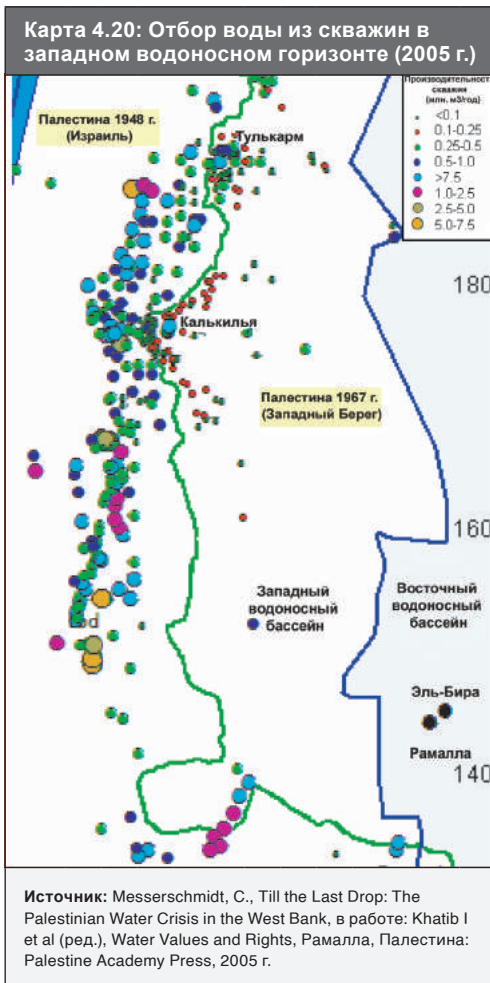
моря. До 1964 года низовья Иордана вытекали из Тивериадского озера, где соединялись с рекой Ярмук и в конечном итоге впадали в Мертвое море - самый низкий водоем на планете, расположенный примерно на 415 м ниже уровня моря.

Основным источником воды всегда были грунтовые воды, существующие в подземных водоносных пластах - больших водных бассейнах, расположенных под поверхностью земли. Эта вода может естественным образом выходить на поверхность у подножия гор в виде родников, обеспечивая тем самым доступную пресную воду для орошения. Например, родник деревни Эйн- Султан в Иерихоне уже более двух тысяч лет является источником существования и водоснабжения сельского хозяйства. Доступ к подземным водам осуществляется также через скважины. В соответствии с Линией перемирия 1949 года, существует четыре трансграничных водоносных пласта - Западный, Восточный, Северо-Восточный и Прибрежный. См. **Карту 4.19**.

Вся система является частью гидрологического цикла и подпитывается атмосферными осадками. В пустыне Негев дождей практически не бывает, в Рафияхе выпадает всего около 50 мм в год, а в Иерусалиме, Дженине и Назарете - около 600 мм в год и более. При тех темпах, с которыми в настоящее время осуществляется забор воды для бытовых и сельскохозяйственных нужд, даже одна зима, более сухая, чем обычно, означает, что реки и водоносные пласты не получают обычной подпитки. Другими словами, с каждой засухой водные ресурсы, доступные для антропогенного использования, все больше истощаются.

Освоение и использование водных ресурсов

В период османского правления водные ресурсы считались преимущественно принадлежностью земли, с которой они брали начало. В то время как в Сирии крупные ирригационные системы устанавливались вдоль пологих берегов рек Тигр и Евфрат, пахотные земли в долине реки Иордан до появления водяных насосов с электроприводом были слишком высоки для экстенсивного освоения. Орошаемое земледелие в Палестине возникло естественным образом в районах наиболее крупных родников - например, в окрестностях Бейсана, Вади-Фара и Иерихона. Однако основная часть земледелия в подмандатной Палестине оставалась зависимой от осадков (не орошаемой), а в более поздние годы стали появляться единичные скважины.⁴⁷³ Османские власти передали компании Jaffa Electric (позднее именуемой Palestine Electric Corporation) концессию на производство гидроэлектроэнергии на источнике Аль-Ауджа⁴⁷⁴, что в итоге привело к созданию "концессии Рутенберга" (см. Раздел 1.3 (с) "Граница с Иорданией"). Еще одна концессия на использование водных ресурсов рек Иордан и Ярмук была предоставлена гражданину Греции по имени Еврипид Мавроматис.⁴⁷⁵ В этот период сионистские лидеры заинтересовались водными ресурсами.



Теодор Герцль предложил англичанам проложить канал от реки Нил до Синайской пустыни, заявив, что "истинными основателями старой страны в новом обличье были инженеры водного хозяйства".⁴⁷⁶

Всемирная сионистская организация также увязывала водные ресурсы и потребности с политическими границами в своих доводах и выступлениях перед колониальными державами: Францией и Великобританией (см. Карту 1.5 и Раздел 1.3 "Границы Палестины"). В 1919 году председатель Сионистской комиссии Хаим Вейцман открыто изложил свои взгляды премьер-министру Великобритании Дэвиду Ллойд Джорджу: "Вся экономика Палестины в будущем зависит от ее водных ресурсов, направленных на орошение и электроснабжение, и воду для этого следует брать со склонов горы Хермон [Джебель-эш-Шейх], из верховьев Иордана и реки Литани... [Мы] считаем важным, чтобы северная граница Палестины включала Литани на расстоянии примерно 25 миль над излучиной, а также западные и южные склоны горы Хермон".⁴⁷⁷ Эти территориальные притязания сионистов оспаривались и в конечном итоге отвергались колониальными властями, действовавшими от имени собственников земли, однако найдя свое проявление в заинтересованности водными ресурсами и других способах. Сельское хозяйство "рассматривалось как средство "освобождения" земли из состояния "пустоши", в котором, по

Таблица 4.14: Распределение или потребление трансграничных водных ресурсов между Палестиной (1967 г.) и Израилем (Палестина 1948 г.), 2003

Трансграничные водные ресурсы	Распределение или потребление (млн. м3/год)	
	Израиль	Палестина
Поверхностные воды		
Система реки Иордан 1	660	0
Вади эль-Фара 2	6	6-12
Вади Газа 3	25	0
Подытог	691	9
Грунтовые воды		
Восточный водоносный горизонт 4	40	68
Северо-восточный водоносный горизонт 4	103	42
Западный водоносный горизонт 4	340	16 - 22
Прибрежный водоносный горизонт 5	429	135
Подытог	912	267
Итого	1,603	276

Примечания:

- SUSMAQ 2001b: Таблица 5.1). Сюда входят все источники из верховьев реки Иордан, но не обратные потоки подземных вод в низовье реки Иордан. Оценки объема забора Израилем воды из Тивериадского озера через Всеизраильский водопровод варьируются от 345 (HSI 2004: 288) - 400 (Markel 2004a) - 460 млн. м3/год (Jridi 2002: 24) до 500 млн. м3/год (UNEP 2003: 11). Максимальная производительность насосной станции Всеизраильского водопровода в других источниках указывается как 1,5 млн. м3/сут, или 550 млн. м3/год (Cohen 2004a). Использование вод Тивериадского водохранилища на местном уровне оценивается в 70 млн. м3/год (SUSMAQ 2001b: Таблица 5.1).
- Вади эль-Фара технически не является трансграничным ресурсом, поскольку полностью находится в пределах политических границ Западного берега реки Иордан (Карта 4.19). По оценкам, около 6 млн. м3/год израильские источники собирают внутри закрытой военной зоны через "водохранилища Тирза", которые просматриваются с шоссе № 90 в долине реки Иордан (NSU 2005c: 21).
- (SUSMAQ 2001b: 150). Расчетный среднегодовой расход. Этот поток особенно изменчив и колеблется в пределах 0-100 млн. м3/год, в зависимости от климатических условий.
- Официальные данные о распределении ресурсов взяты из Временного соглашения Осло II, статья 40 (Осло II 1995).
- Распределение ресурсов из прибрежного водоносного горизонта в соглашении Осло II не оговаривалось. Цифра 429 млн. м3/год - это фактический забор воды Израилем в 2002-2003 гг. (HSI 2004: VII); цифра 135 по Палестине - это фактическое потребление, оцениваемое в 80 млн. м3/год сверх расчетной постоянной добычи доли Газы из прибрежного водоносного горизонта (Almasri 2008). MCM/y = млн. куб. м в год.

их мнению, она пребывала; как инструмент перевоплощения пустыню в цветущий оазис; как источник духовного обновления для еврейских иммигрантов и как средство, помогающее им укорениться в Палестине".⁴⁷⁸ Последний мотив был также прагматичен с политической точки зрения. Повышение "абсорбционной способности" Палестины было одной из причин, по которой британские власти ограничивали еврейскую иммиграцию. Преобразование ранее "непродуктивных" земель в крупномасштабные ирригационные системы, по сути, увеличивало количество доступного продовольствия - и, исходя из расовых соображений, которыми руководствовались пропагандисты, - количество еврейских иммигрантов, которых могла принять эта земля. Объединенные усилия по формированию нации и государственному устройству привели к созданию многих крупных

473 The 'Prior Use' Argument: Establishing Benchmarks and Implications of Historic Water Use, 1920 - 1948. Не опубликовано. Ramallah, West Bank, Negotiation Support Unit, Negotiation Affairs Department, Palestine Liberation Organisation, NSU (2008).
 474 Palestine Agreements 1924 - 1937. Соглашения, подписанные британскими мандатными властями. Запись Управления Доминионов Национального архива Великобритании DO 118/69/1, DO (1927 г.); Draft Agreement 13th October 1927 Between Field Marshall the Right Honourable Herbert Charles Onslow and the Jaffa Electric Company Limited, Запись Министерства по делам Содружества Национального архива Великобритании CO 733/134/6, CO (1947 г.).
 475 Дело о передаче концессий Маорматиса - Мнение Генерального

прокурора и г-на Фахири, Запись Министерства по делам Содружества Национального архива Великобритании CO 733/131/1-3, CO (1927 г.).
 476 Trotter, J. Hydropolitics in the West Bank and Gaza Strip, Jerusalem: PAS-SIA, 1999, p.41.
 477 Frederiksen, H D, The World Water Crisis: Ramifications of Politics Trumping Basic Responsibilities of the International Community, Water Resources Development 19(4), 2003, стр. 593-615. См. также: Мирная конференция (британская делегация) - Восточная миссия (Турция), досье 76-91, 1. Переписка между Министерством иностранных дел Великобритании и Всемирной сионистской организацией о контроле над реками Литани и Ярмук, Запись Министерства иностранных дел Великобритании FO 608/274. Хотя территория вокруг реки Литани (но не Джебель-эш-Шейх

(гора Хермон) была оккупирована Израилем в 1978-2000 годах, а река использовалась израильскими войсками на локальном уровне, какие-либо доказательства того, что река Литани была отведена для израильских нужд, отсутствуют. См. обсуждение в: Amery (2000), Amery and Wolf (2000) и Medzini (2001). Горный рельеф прибавляет такому проекту экономической нецелесообразности.
 478 El Musa, S. Land-Water Nexus in the Israeli-Palestinian Conflict. Журнал палестинских исследований 25(3), (1996) стр. 276.

систем орошения; так, для орошения пустыни Негев использовалась вода, отводимая у жителей Газы.⁴⁷⁹ Наиболее амбициозными были план Лоудермила 1943 года, рассчитанный на “размещение” “четырех миллионов еврейских беженцев”⁴⁸⁰, и план Хейза 1948 года.⁴⁸¹

С планом Хейза ассоциируются первые разработки проекта “Палестинского водопровода”; проект был отвергнут странами-участниками, Сирией и Иорданией, ввиду того, что в сферу его притязаний входил частичный отвод верховьев Иордана и откачка вод из бассейна реки для орошения пустыни Негев. В 1964 г. этот план должен был быть реализован под названием “Всеизраильский водопровод” (ВИВ) в радикально изменившихся политических условиях. К 1943 году фокус потребления сместился на примерный уровень 50-50, как показано в Табл. 4.13 и на Илл. 4.3.

1948 – 1967 ()

Период от Накбы 1948 года до Наксы 1967 года является одним из самых бурных в истории палестино-израильского водного конфликта, да и вообще водных конфликтов в мире. Этот период характеризуется стремительным разрастанием сектора в Израиле, минимальным развитием на палестинской стороне и столкновением арабских и израильских стратегий, направленных на обеспечение доли в системе реки Иордан.

Как указано на Илл. 4.3, разрушения и миграция, возникшие в результате Накбы, привели к немедленному снижению водопотребления в Палестине. В период иорданского режима на Западном берегу и египетского режима в секторе Газа уровень добычи воды увеличился лишь незначительно, причем в большей степени этот рост может быть связан с появлением дешевых насосов, чем с какими-либо усилиями по планомерному развитию. Напротив, новообразованное государство Израиль приступило к полномасштабной “гидравлической миссии”,⁴⁸² в ходе которой сионистская “идеология задавала направление развития водных ресурсов. Ни один план строительства нового сельского поселения не был забракован только лишь из-за чрезмерной стоимости водоснабжения”.⁴⁸³ Израильские эксперты в области водных ресурсов с большим усердием сфокусировались на развитии доступных ресурсах подземных вод, нежели на поверхностных водах системы реки Иордан, на противоположном берегу которой находятся Сирия и Иордания. На Рис. 4.3 представлено удвоение общего водопотребления примерно с 600 млн. м³/год в 1948 году примерно до 1600 млн. м³/год в 1967 году. Самой крупной и быстрорастущей водопотребляющей отраслью является сельское хозяйство.

Израильские гидрологи, осознав, что откачка воды государством уже ведется практически на устойчивом пределе использования ресурса

(особенно для прибрежного водоносного пласта), вывели освоение поверхностных вод реки Иордан в ранг более приоритетных задач.⁴⁸⁴ Попытки Израиля организовать место водозабора в верховье реки Иордан путем строительства водозабора для Всеизраильского Водопровода в районе Джиср-Банат-Якуб (“Мост дочерей Иакова”) (наиболее предпочтительное место с учетом высоты над уровнем моря) начались в 1955 году. Однако Сирия помешала реализации плана переброса воды из бассейна реки Иордан, задействовав танки и вызвал дипломатический резонанс в ООН официальную жалобой на действия Израиля. Несмотря на то, что обращение в Совет Безопасности ООН с требованием остановить переброс вод было поддержано Россией с наложением вето, работы были прекращены только после того, как США пригрозили Израилю санкциями.⁴⁸⁵

Планы Сирии и Иордании на водные ресурсы того же периода были обусловлены как национальными, так и вполне практическими соображениями водообеспечения: необходимо было удовлетворить потребности более 700 тыс. палестинских беженцев (особенно тех, кто бежал в Иорданию). Эти планы включали в себя план компании “Бейкер и Харза” 1953 года⁴⁸⁶; широко известный “Единый план развития” 1953 года⁴⁸⁷, сельскохозяйственное исследование БАГОР 1954 года⁴⁸⁸ и “Арабский план” 1954 года.⁴⁸⁹ Кроме того, в 1965 г. Иордания создала Департамент водных ресурсов Западного берега реки Иордан для управления водными ресурсами. Нарастание напряженности в отношении водных ресурсов потребовало привлечения медиаторов в лице посланника США Эрика Джонстона, и в результате в 1955 г. был принят “План Джонстона”, предлагавший ввести квоты на воды бассейна, в зависимости от потребностей орошаемых сельских площадей.⁴⁹⁰ Распределительный подход Джонстона, предусматривающий равные потребности в воде на душу населения, получил высокую оценку большинства заинтересованных лиц и в определенной степени служит ориентиром политики водообеспечения по сей день.⁴⁹¹ В итоге план был условно принят израильской стороной и отвергнут Лигой арабских государств, поскольку согласие подразумевало бы признание государства Израиль.

В итоге Израиле удалось завершить строительство Всеизраильского водопровода, причем узел водозабора был расположен в гораздо менее уязвимой (но значительно более низкой и энергоемкой) точке на северо-западном берегу Тивериадского озера. Такое развитие событий было расценено арабскими соседями как неприкрытое хищение водных ресурсов. Попытки сирийцев отвести потоки Хасбани от верховья реки Иордан в том же году были пресечены израильскими ВВС. Первая атака Организации освобождения Палестины (ООП) 1 января 1965 года была

направлена на разрушение Всеизраильского водопровода (ВИВ).⁴⁹² Последующие столкновения продолжались до 1966 г., несмотря на обещания США передать Израилю оружие в обмен на прекращение атак.⁴⁹³

1967 – 1995 ()

О роли гидропроекта как повода для войны 1967 года ведутся серьезные споры. Шариф Эльмуса отмечает, к примеру, что “тот факт, что Израиль пользовался огромным преимуществом захваченных им в 1967 г. Водных ресурсов, не обязательно делает “водный императив” в данном случае обоснованным. Исход июньской войны 1967 года отнюдь не был столь однозначным в то время, как это представляется в ретроспективе, точно так же, как тот факт, что Израиль извлекал огромную выгоду от дешевой рабочей силы палестинцев, не говорит о том, что он стал бы воевать за них”.⁴⁹⁴ По другим источникам, главными мотивами войны были вода и территория. Буллок и Дарвиш⁴⁹⁵ цитируют Ариэля Шарона: “Обычно люди считают 5 июня 1967 года днем начала Шестидневной войны. Это официальная дата. Но в действительности Шестидневная война началась на два с половиной года раньше, в тот день, когда Израиль решил выступить против отвода (проекта, запущенно государствами верхнего течения) вод реки Иордан”.

В любом случае, захват земель обеспечил Израилю в 1967 году полный контроль над всей территорией по обоим берегам верховья рек Иордан и Баниас, западного берега низовья реки Иордан и над всеми четырьмя трансграничными водоносными бассейнами. Последствия для будущего развития и использования водных ресурсов были радикальными, поскольку “исход Шестидневной войны изменил как водно-стратегические отношения Израиля и его соседей, так и соотношение сил между ними. ...Такое изменение водно-стратегического положения Израиля с его очевидным военным превосходством фактически лишило арабскую сторону шанса оспорить планы Израиля по использованию водных ресурсов”.⁴⁹⁶

Последствия были ощутимы сразу же: одни из самых ранних военных приказов Израиля, отданных палестинскому населению, касались ограничений на бурение скважин.⁴⁹⁷ Гражданская администрация Армии обороны Израиля взяла на себя управление созданным в Иордании и укомплектованным палестинцами Департаментом водных ресурсов Западного берега. Между тем в первой половине “эпохи господства” потребление воды в Израиле неуклонно росло (Рис. 4.3), поскольку Израиль продолжал искать водные ресурсы для обеспечения потребностей сельскохозяйственного сектора и растущего населения (особенно с притоком русских иммигрантов). Израиль также оказался ответственным за удовлетворение потребностей в воде палестинцев, чьи земли он оккупировал, и начал предпринимать минимальные усилия по

479 Вода для еврейских поселений на юге Палестины. Различная переписка из Министерства Содружества, включая PALLOCOR Bulletin от 11 июня 1947 г., Запись Министерства по делам Содружества Национального архива Великобритании CO 733/479/5, CO (1947 г.).

480 Wolf, A. T. *Hydrostrategic Territory in the Jordan Basin: Water, War, and Arab-Israeli Peace Negotiations. Water in the Middle East: A Geography of Peace*. A. Wolf and H. Amery. Austin, США, Издательство Техасского университета (2000 г.).

481 Hays, J. B., *T.V.A on the Jordan - Proposals for Irrigation and Hydro-Electric Development in Palestine*. Вашингтон, округ Колумбия, США, Доклад, подготовленный при содействии Комиссии по обследованию Палестины, при поддержке А.Э. Баррекетта, с вводной статьей Уолтера К. Лоудермила, (1948).

482 Allan, J.A., *The Middle East Water Question: Hydropolitics and the Global Economy*, Лондон, Великобритания: I.B. Tauris (2001). Galnoor, I., *Water Policymaking in Israel*. Разбор политики 4(3): 345, (1978).

483 Galnoor, I., *Water Policymaking in Israel. Policy Analysis* 4(3): 345, (1978).

484 Парламентский комитет по исследованию деятельности водного хозяйства Израиля, возглавляемый депутатом Давидом Магеном, Иерусалим, Кнессет Израиля, PCIIWS (2002): 41.

485 Medzini, A., *The River Jordan: Frontiers and Water*. Лондон, Великобритания, Школа востоковедения и африканистики (2001): 66

486 *Yarmouk-Jordan Valley Project Appraisal Report*, prepared by Michael Baker Jr., Inc., Rochester Pennsylvania and Harza Engineering Company, Чикаго, Иллинойс, США. Иордания, Департамент кооперации, Развитие водных

ресурсов, Министерство финансов, Правительство Иорданского Хашимитского Королевства, Baker-Harza (1953).

487 Main, C. T., Inc, *The Unified Development of the Water Resources of the Jordan Valley Region*, prepared at the request of the United Nations under direction of the Tennessee Valley Authority by Chas. T. Main, Inc. Бостон, Массачусетс, США (известный также как “Генеральный план” или “Единый план развития”), (1953 г.).

488 Исследование *Jordan Valley Agriculture Economic Survey*, подготовленное экономистами БАГОР, 1954 г. Вена, Австрия, БАГОР (1954).

489 *The Arab's Plan for Development of Water Resources in the Jordan Valley, March 1954*, Arab Plan (1954).

490 Johnston, E., *Johnston Allocation of Jordan River Waters 9/30/55 ("The Johnston Plan")*, Национальное управление архивов и документации США, Колледж Парк, Мэриленд. NND927340, в открытом доступе с 9/30/04, (1955).

491 Attili S and D Phillips, *The Jordan River Basin: I. Clarification of the Allocations in the Johnston Plan*. Научный журнал *Water International* (2007), 31(5): 16 – 38.

492 JVL, *Modern Israel and the Diaspora*. Опубликовано 15 декабря 2006 г., (2006 г.).

493 Посольство США, *Отчет о встрече, посвященной вопросам безопасности Израиля и защиты водных ресурсов*. Тель-Авив, Израиль, телеграмма посольства США в Израиле в Государственный департамент США, Вашингтон, 26 февраля 1965 г. (опубликована Jewish Virtual Library под названием The United States Hears Israeli Concerns on Security and Water Rights), (1965 г.).

494 El Musa, S. *Water Conflict - Economics, Politics, Law and Palestinian-Israeli Water Resources*. Вашингтон, округ Колумбия, США, Институт изучения Палестины (1997 г.): 218.

495 Bullock, J. and A. Darwish *Water Wars*:

496 Fefelson, E., *The Ebb and Flow of Arab-Israeli water conflicts: are past confrontations likely to resurface?* *Water Policy*, выпуск 2000(2): 343- 363, (2000): 350

497 К ним относятся, в частности, Военные Приказы 92 (1967), 158 (1967), 457 (1974) и 498 (1974). Контроль, осуществляемый Израилем над

водными ресурсами на оккупированных палестинских территориях с помощью правовых инструментов, достаточно глубоко исследовали некоторые авторы. Рекомендуемая литература по теме: el Musa (1997: Ch. 4); Messerschmid, C. *Till the Last Drop... The Palestinian Water Crisis in the West Bank, Hydrogeology and Hydropolitics of a Regional Conflict*. В источнике: Khatib, I., K. Assaf, D. Claves and A. Haj Daoud, *Water Values and Rights*. Рамалла, Палестина: Palestine Academy Press (2005 г.); и Центр по жилищным правам и вопросам поселения (ЦПЖВ) *Ruling Palestine: A History of the Legally Sanctioned Jewish-Israeli Seizure of Land and Housing in Palestine*. Женева. Центр по защите Жилищных Прав и Борьбе с Выселениями (COHRE) + Бадильский Ресурсный Центр по

Вопросам Палестинского Гражданства и Прав Беженцев (2005 г.). В результате в правовом поле возник “правовой дуализм”, когда одна система права существует для израильских поселенцев, а другая - для палестинцев (Eyal Benvenisti, in el Musa (1997: 263)).

развитию водного хозяйства Западного берега реки Иордан и сектора Газа. Однако эти усилия на оккупированных землях по большей части были брошены на создание израильских поселений. Во многих случаях с главами палестинских деревень заключались сделки о подключении к водоводам, строящимся для поселений. Израиль получал согласие на строительство поселений, а сам трубопровод, обеспечивая палестинцев водой, был защищен от саботажа.⁴⁹⁸

Как видно из **Карты 4.20**, после оккупации Западного берега и сектора Газа, длящейся почти три десятилетия, Израиль создал водонасосную станцию гораздо большей мощности. Чувство несправедливости обострялось по мере осознания того, что Департамент водоснабжения Западного берега (ДВЗБ) обслуживает потребности гражданской администрации Израиля в большей степени, нежели палестинских жителей Западного берега, а переселенцы, потребляя воду из тех же самых трубопроводов, платят меньшую стоимость. Будучи Министром сельского хозяйства до 1981 г., Шарон проводил политику, направленную на ослабление технической компетенции палестинцев в пределах ДВЗБ, отказавшись от найма палестинских гидрогеологов⁴⁹⁹ и ликвидировав палестинский отдел бурения скважин.⁵⁰⁰

Ограничения на освоение палестинских водных ресурсов в наибольшей степени повлияли (и до сих пор влияют) на фермеров, вынужденных полагаться на нерегулярные осадки, или жителей деревень, не имеющих водопровода. Таким образом, вопрос водообеспечения обернулся проблемой, связанной с оккупацией, подобно тому, как судьба беженцев и статус Иерусалима стали нерешенными «вопросами». К моменту переговоров в Мадриде, а затем в Осло, слабое или недостаточное развитие водного сектора на Западном берегу и в секторе Газа и активные усилия по развитию с израильской стороны вряд ли могло показать более несбалансированные результаты. Все трансграничные ресурсы, за исключением свободно текущих и неконтролируемых источников в некоторых районах Западного берега, попали под полный контроль Израиля, обеспечиваемый израильским законодательством, регламентами и военной техникой.

1995

Асимметричное распределение и условия сотрудничества по трансграничным водам, существующие по сей день, были закреплены в статье 40 и Приложении 10 к Соглашению Осло-2 1995 года. Как следует из **Таблицы 4.14**, если до Накбы водные ресурсы оставались преимущественно в руках палестинцев, то на 2009 год под контролем государства Израиль находится около 90% трансграничных водных ресурсов.

Условия Статьи 40 Соглашения Осло-2 1995 года, на которые пошли Палестинские власти, усилили это неравенство.

Неравенство контроля и использования водных ресурсов между палестинцами и израильтянами проявляется и во многих других аспектах. В среднем израильтянин потребляет в четыре раза больше воды, чем житель Палестины (примерно 320 против 70 литров на человека в день).⁵⁰¹ Средний расход воды в некоторых местах, например, на юге Западного берега (в окрестностях деревни Аль-Тувейни и т.п.) на одного израильского переселенца на порядок превышает средний расход воды палестинца, на земле которого построено поселение, и при этом стоимость водопроводной воды, поставляемой Израилем в поселение, составляет менее одной десятой стоимости (US\$0,85 (3,5 шекеля) за м3 (или даже меньше) против US\$8,50 (35 шекелей) за м3 (или больше) воды, доставляемой автоцистернами для палестинцев.⁵⁰² Кроме того, в то время как сельскохозяйственным сектором в обоих обществах расходуется от 50 до 70% всей воды, в Израиле этот сектор имеет второстепенное экономическое значение (1,5-2% ВВП)⁵⁰³, являясь ключевым для палестинской экономики (20-30% ВВП).

Соглашение Осло-2 формально признало права палестинцев на водные ресурсы на Западном берегу, правда, они не определив их количественно (не говоря уже о реализации), и не покрывая сектор Газа. Соглашение Осло-2 также положило начало созданию двух ведомств: Палестинскому управлению водными ресурсами (ПУВР) и Совместному (израильско-палестинскому) комитету по водным ресурсам. Создание формально равного палестинского партнерства на какое-то время сместило фокус контроля Израиля над ресурсами с доминирования к гегемонии.

Первые серьезные попытки «национального» освоения водного сектора в Палестине начались с создания в 1995 году Палестинского управления водными ресурсами (ПУВР). На долю зарождающейся организации выпало тройное бремя: ответственность за удовлетворение потребностей в воде более трех миллионов палестинских граждан, начиная с крайне несбалансированного распределения водных ресурсов; освоение сильно недоразвитого водного сектора; предельно стесненные условия работы ввиду оккупационных ограничений на перемещение. Тем не менее, ПУВР попыталось выполнить собственную «гидравлическую миссию», стремясь повторить стремительное развитие израильского сектора после 1948 года. Немедленный курс на резкую централизацию с нисходящими принципами в управлении, взятый ПУВР, породил конфронтацию с традиционными структурами управления, созданными самими общинами (как в Иерихоне)⁵⁰⁴

или с мощными и эффективными муниципальными службами водоснабжения (особенно в городах Газа, Наблус, Рамалла и Хеврон).

В отчетах ПУВР утверждается, что к числу достижений за период с 1996 по 2002 год, в который было инвестировано около 1 млрд. долларов США, относятся: создание и развитие ПУВР как ведомства; увеличение общего объема производства воды на 30%; снижение потерь в сетевых водопроводах на 5-20%; общее увеличение зоны охвата водопроводами.⁵⁰⁵ Кроме того, ПУВР может сослаться на общественное признание за то, что многие сторонние наблюдатели считают образцовым сотрудничеством между бывшими врагами в рамках Совместного комитета по водным ресурсам.⁵⁰⁶

Однако реальные достижения в палестинском водном секторе носят не столь радужный характер, в отличие от их публичного представления. Суммарное производство воды в период с 1996 по 2002 год пусть, возможно, и увеличилось (по этому поводу ведутся споры), однако среднестатистическое потребление за тот же период уменьшилось⁵⁰⁷; более 200 тыс. человек в 100 и более населенных пунктах остаются без подключения к водопроводам⁵⁰⁸; качество воды продолжает снижаться, особенно в секторе Газа. Кризис качества воды в Газе, по сути, очевиден и налицо - в 90% скважин уровень нитратов, хлоридов и солей в два-три раза превышает нормативы ВОЗ по питьевой воде.⁵⁰⁹

Неспособность использовать временное соглашение Осло в качестве постоянного решения конфликта привела к тому, что палестинцы и ПУВР еще некоторое время будут нести тройную ношу. Палестинские эксперты водного хозяйства в попытках внедрить передовые методы управления водными ресурсами на территории, до сих пор в значительной степени контролируемой Израилем, постоянно сталкиваются с перекосами в процедуре лицензирования Совместного комитета по водным ресурсам. После многих лет неудачных попыток и проектов, заблокированных ввиду их силовых методов внедрения (*modus operandi*) (то, что Селби⁵¹⁰ (2003) называет «господством под маской сотрудничества»), Совместный комитет по водным ресурсам продолжает терять доверие.⁵¹¹

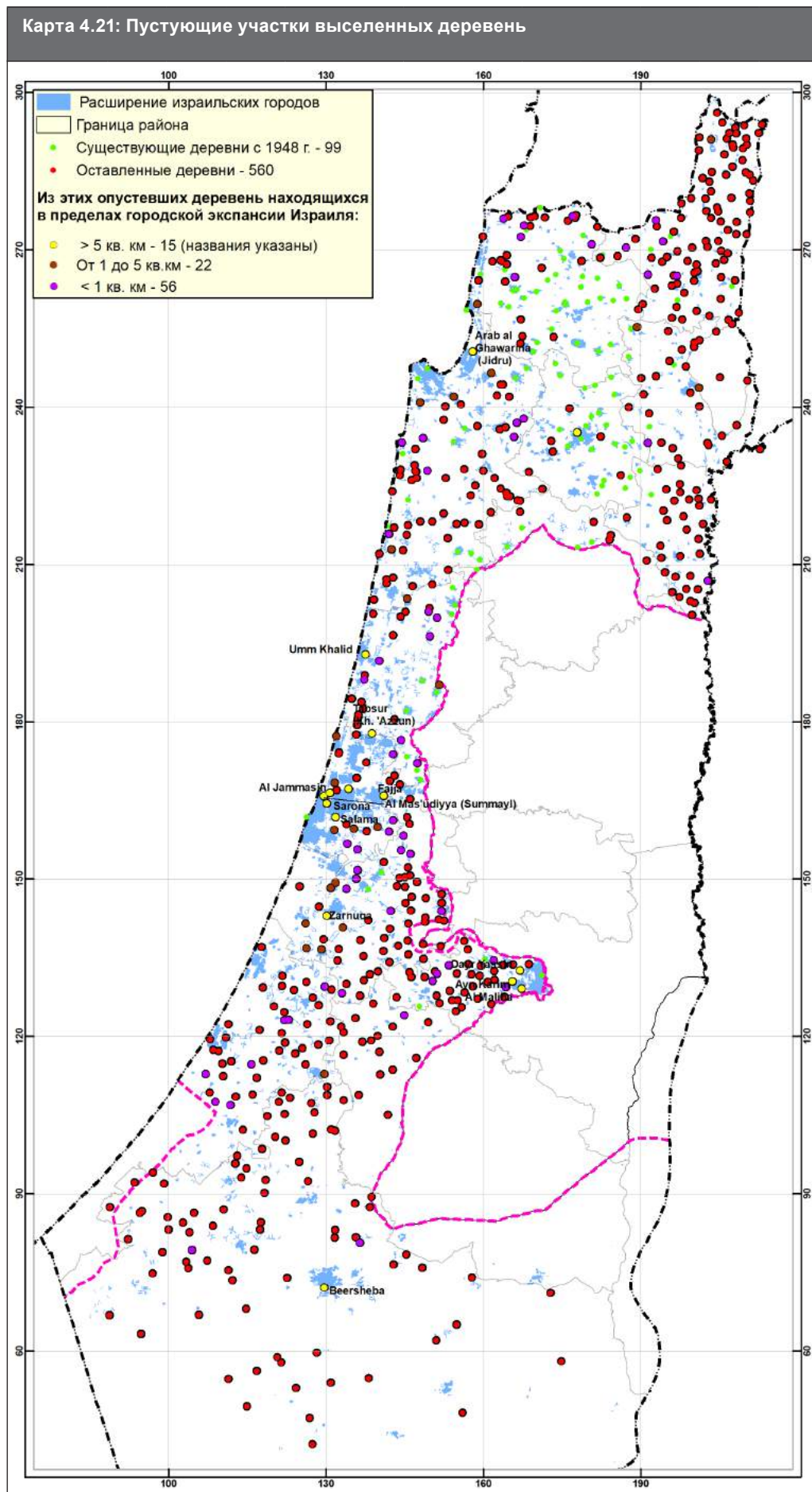
Тем временем направление развития водного сектора Израиля несколько сместилось. Потребление пресной воды выровнялось (Рис. 4.3), а новые потребности удовлетворяются за счет растущего повторного использования очищенных сточных вод. В 2005 г. в Ашкелоне была построена вторая в мире по величине опреснительная станция, положив начало планам строительства к 2012 г. еще нескольких установок с наращиванием проектной мощности до 500 млн. м3/год.⁵¹² Будучи затратными с экологической и финансовой точки зрения,

498 Zeitoun, M., *Power and Water: The Hidden Politics of the Palestinian-Israeli Conflict*. Лондон, I.B. Tauris, (2008).
499 el Musa, S., *Water Conflict - Economics, Politics, Law and Palestinian-Israeli Water Resources*. Вашингтон, округ Колумбия, США, Институт изучения Палестины (1997 г.): 272
500 Nassereddin, T., *On the History of Cooperation through the JWC, Ramallah, Западный берег*, 5 сентября 2005 г., (2005 г., личная переписка).
501 ЦПЖВ, *Policies of denial: Lack of access to water in the West Bank*. Женева, Центр по жилищным правам и вопросам выселения, (2008b).
502 Oxfam, *Forgotten Villages: Struggling to survive under closure in the West Bank*. Справочный документ Oxfam № 28, Оксфорд, Великобритания, Oxfam International, (2003).
503 Shuval, H., *A Proposal for an Equitable Reallocation of the Shared Resources Between Israelis and Palestinians and Other Riparians on the Jordan River Basin*. Презентация, сделанная Мак Макки от имени Гиллеля Шувала на конференции Палестинской академии наук и технологий на тему: «Вода, ценности и права», 2-4 мая 2005 г., Рамалла, Западный берег (2005 г.).
504 Trotter, J., *HydroPolitics in the West Bank and Gaza Strip*. Иерусалим, PASCIA - Палестинское научное общество по исследованиям в области международных отношений, (1999 г.).
505 *Water Projects Status and Donations in the Northern and Southern Governorates*. Рамалла, Западный берег, Палестинское управление водных ресурсов,

декабрь 2003 г., ПУВР (2003).
506 *Development of Utilisation and Status of Water Resources in Israel* (Годовой гидрологический отчет) 2003. (на иврите), Иерусалим, Гидрологическая служба Израиля, ГСИ (2004 г.). *Joint Declaration for Keeping the Water Infrastructure out of the Cycle of Violence*. Датировано 31 января 2001 г., Переход в Эрезе, Газа, (Сообщение Совместного комитета по водным ресурсам, переданное Советником Премьер-министра Израиля по СМИ, Секретариат Министерства иностранных дел Израиля); Показания в Комитете по международным отношениям Палаты представителей Конгресса США 05 мая 2004 г., *Water Scarcity in the Middle East - Regional Cooperation as a Mechanism Towards Peace*. Вашингтон, округ Колумбия, США, Shamir, U. (2004).
507 Attili, S. and D. Phillips, *Israel and Palestine: Legal and Policy Aspects of the Current and Future Joint Management of the Shared Water Resources*, Рамалла, Западный берег реки Иордан, Отдел поддержки переговоров, Департамент по вопросам переговоров, Организация освобождения Палестины, (2004 г.).
508 B'tselem, *Not Even a Drop: The Water Crisis in Palestinian Villages Without a Water Network* - Информационное письмо. Иерусалим, B'tselem - Израильский информационный центр по правам человека на оккупированных территориях, (2001).
509 Madhoun, F., *Health Effects due to Poor Wastewater Treatments in the Gaza Strip*, *Water for Life in the Middle East: 2nd Israeli-Palestinian International Confer-*

ence, Анталья, Турция, 20-12 октября 2004 г., Израильско-палестинский центр исследований и информации, al Fara, A. (2005). *Drinking Water Quality: Evaluation of Chloride and Nitrate Concentration of Well Supplies in the Gaza Governorates (1990-2002) - Palestine. Water for Life in the Middle East: 2-nd Israeli-Palestinian International Conference*, Анталья, Турция, 20-12 октября 2004 г., Израильско-палестинский центр исследований и информации, (2005 г.).
510 Selby, J., *Dressing Up Domination as Co-operation: The Case of Israeli-Palestinian Water Relations*. Обзор международных исследований 29(1): 121-138, (2003).
511 *An Audit of Operations and Projects in the Water Sector in Palestine: The Strategic Refocusing of Water Sector Infrastructure in Palestine*. Рамалла, отчет, подготовленный для ПУВР компаний Audit Environmental, финансируемой Представительством Норвегии в Палестине, 18 ноября 2008 г., АЕ (2008); *West Bank and Gaza: Assessment of Restrictions on Palestinian Water Sector Development Sector Note, апрель 2009 г.* Middle East and North Africa Region - Sustainable Development, Доклад № 47657-GZ Вашингтон, Международный банк реконструкции и развития, Всемирный банк (2009).
512 Sanders, R., *Water desalting and the Middle East peace process*. *Technology in Society* 31(2009): 94 - 99, (2009).

Карта 4.21: Пустующие участки выселенных деревень



опреснительные установки, как минимум, позволяют (теоретически) открыть путь к разрешению конфликта за счет смягчения разнонаправленных требований к источникам пресной воды.

Нет сомнений в том, что будущее благосостояние палестинцев будет зависеть от наличия водных ресурсов. Традиции земледелия сохраняют свое

значение в жизни палестинцев, в то время как усилия по рациональному использованию ресурсов приобретают все большую актуальность с ростом численности населения и ожидаемыми последствиями изменения климата. При существующих механизмах управления на Западном берегу реки Иордан и в секторе Газа специалисты палестинского водного сектора, скорее всего, продолжают нести бремя крайне

Таблица 4.15: Этапы репатриации сельских жителей

Этап	Описание этапа	Количество
1	Сирия+Ливан: Зарегистрированных сельских жителей	499,403
2	Газа: Зарегистрированных сельских жителей Западный Берег: Зарегистрированных сельских жителей	686,670
3	Иордания: Зарегистрированных сельских жителей	1,134,116
4	Города: G2 Все+НеЗарегистрированных сельских жителей	540,898
5	Города: G1 Зарегистрированных жителей	653,245
6	Города: G1 НеЗарегистрированных жителей	907,804
Итого		4,800,173

Примечания: Предлагается семь этапов, каждый, за исключением двух, для 0,5 млн. жителей. Предпочтение отдается зарегистрированным беженцам из деревень, затем из небольших городов. Прибрежные города - последние в очереди. Данные на 1998 год. Для групп G1, G2, См. Таблицу 4.16.

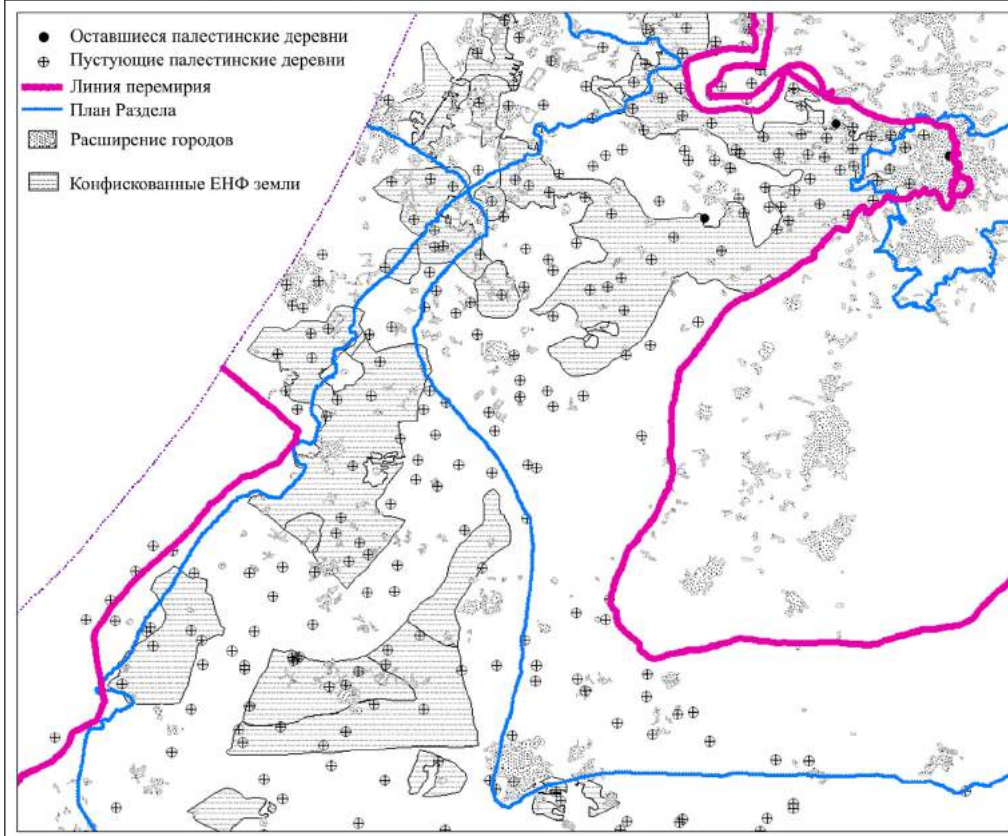
неравного распределения источников пресной воды и ограничений их освоения, поддерживая при этом уровень удовлетворительного водообеспечения для своих граждан.

Официальное предложение палестинцев по урегулированию водного конфликта заключается в перераспределении всех трансграничных потоков в соответствии с принципом "справедливого и разумного использования" международного водного права.⁵¹³ Логика предлагаемой резолюции убедительна: использование возможностей, открывающихся благодаря росту опресненных водных ресурсов, для снижения напряженности вокруг пресной воды. Однако в предлагаемой резолюции речь идет о создании *подлинно независимого Палестинского государства на всей территории Западного берега реки Иордан и сектора Газа*. Официальная позиция Израиля направлена против перераспределения, более того, заверяя, что логика и разрешение конфликта отойдут на второй план перед асимметрией власти. Как и предполагалось, последние неудачные переговоры (раунд переговоров в Аннаполисе в 2008 г. и последующие попытки их возобновления) не привели к какому-либо компромиссу и прогрессу в урегулировании конфликта. Фокус управления тем временем стал вновь смещаться в сторону доминирования.

Многие из актуальных на данный момент проблем водного сектора при любом раскладе не исчезнут даже при разрешении водного конфликта в соответствии с нормами международного права. Вернувшись к Рис. 4.21, поражает разнообразие водных ресурсов на этой крошечной территории и количество искусственных политических границ, которые их пересекают. Водные ресурсы являются общими для всех жителей земли и связаны под землей сложным образом, что, скорее всего, станет препятствием при попытках совместного или независимого управления ими. Поскольку потребность в воде также является общей для всех жителей Палестины 1948 года, наиболее логичной основой для разрешения конфликта и управления этим ресурсом является надгосударственное водохозяйственное управление или - что предпочтительнее - единое политическое образование, в котором нет места дискриминации.

513 Convention on the Law of the Non-navigational Uses of International Watercourses, Комиссия международного права ООН, UN ILC (1997).

Карта 4.22: Использование земель Южного региона



С образованием государства Израиль на 78% палестинской земли сельское хозяйство, являясь фундаментом для жизни палестинского народа, претерпело кардинальные изменения, которые не всегда были благоприятными.

В период британского Мандата посевные площади в Палестине составляли 5.910.205 донумов, из которых 93% (5.484.750 дон.) отводилось на палестинцев, а остальные (425.455 дон.) - на евреев.⁵¹⁴ По замерам Карты 2.2, общая площадь обрабатываемых земель в Палестине насчитывает около 13.700.000 донумов, из которых 87% приходится на высококультурные земли. Часть этой территории, отошедшая к Израилю, составляет 60%, или 8.000.000 дон.

Почти вся еврейская земля отошла к Израилю. С изгнанием палестинцев, в основном фермеров, Израиль оказался не в состоянии освоить их обрабатываемые земли. В год *ан-Накбы* Израиль возделывал лишь 1.600.000 дон., из которых 955.000 дон. составляли полевые культуры.⁵¹⁵ Этот показатель увеличился за счет освоения палестинских земель, достигнув максимума в 4.300.000 дон. в 1977 г., и оставался неизменным до 1995 г., вновь начав снижаться до 2.850.000 донумов. (2006 г.)⁵¹⁶

В 1970/1971 гг. обрабатываемая евреями земля составляла 3.387.000 дон., включая экспроприированные земли беженцев, а территория, обрабатываемая остальными палестинцами, - 773.000 дон.⁵¹⁷ Эта территория вносила значимый вклад в экономику Израиля (см. Перетц, Раздел 4.3. Арабы производят больше всего продукции), несмотря на то, что Израиль отрицает равные права палестинцев и евреев на водные ресурсы.

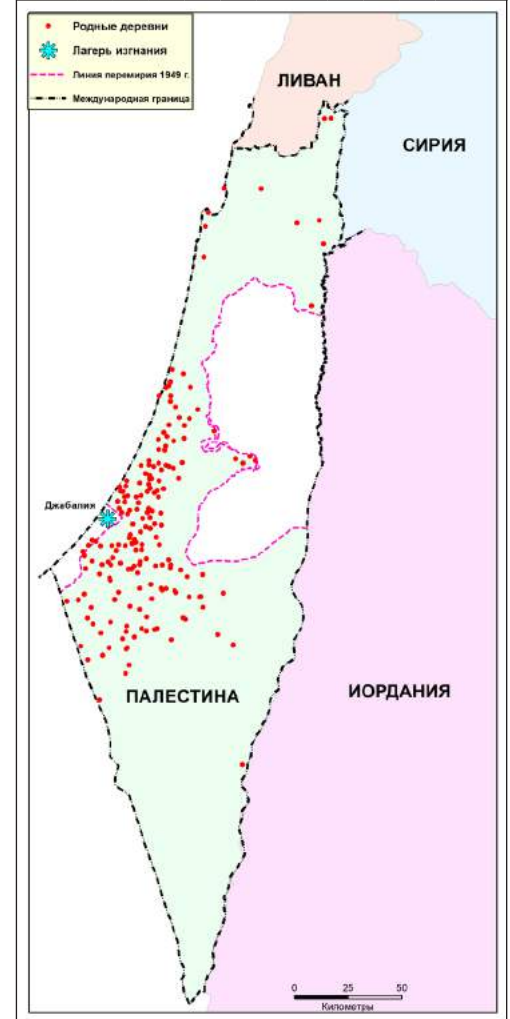
Из всех обрабатываемых земель, указанных выше, орошались 37,9% еврейских угодий и только 6,9% палестинских участков.⁵¹⁸

С развитием земледелия в первые 10 лет после *ан-Накбы* площадь полевых культур в общей сложности выросла с 955 тыс. дон. (1948 г.) до примерно 2.500 тыс. дон., оставаясь на уровне 2,0-2,5 млн. в период 1960-2000 годов, а затем сократилась до 1.400 тыс. дон. (2006 г.)⁵¹⁹ Это резкое изменение сопровождалось увеличением площади орошаемых земель и изменением типа земледелия. Посевы сельскохозяйственных культур сократились вдвое по сравнению с максимальным значением 1976 года.

Изменения затронули и цитрусовые плантации - Яфские апельсины, представляющие собой гордость Палестины. В Палестине до 1948 г. площадь цитрусовых плантаций составляла 293 тыс. га (266 тыс. га чистой площади благодаря выкорчевыванию во время Второй мировой войны), из которых 54% принадлежали арабам. В 1948/1949 гг. большая часть трубопроводов, насосного и оросительного оборудования подверглась хищениям со стороны близлежащих кибуцев. После захвата Израилем окрестностей Яффы в 1948 году "подавляющее большинство участков на территории 150 тыс. донумов, засаженной [арабскими] цитрусовыми деревьями, остались без ухода.... Примерно на пятой части заброшенных цитрусовых рощ по всей стране работы по культивации все еще велись".⁵²⁰

Если сначала израильтяне могли возделывать лишь 125 тыс. дон. земли, то 25 лет спустя этот объем вырос до максимальных 425 тыс. дон. (1975 г.), но к настоящему времени он составляет всего 161 тыс. дон. (2004 г.), из которых только 52 тыс. дон. выделено под апельсины.⁵²¹ Значительные участки рощ были отведены израильтянами под жилищное строительство. Цитрусовые плантации, с которых в 1975 году снимали 950 тыс. тонн продукции, пришли

Карта 4.23: Родные деревни беженцев лагеря Джабалия



в такое запустение, что в 1997 году урожай составил всего 340 тыс. тонн, а в засушливом 1991 году - 250 тыс. тонн.⁵²²

Такое сокращение цитрусовых плантаций компенсировалось умеренным ростом выращивания цветов (52 тыс. дон. в 1999 г.), рыбоводства (33 тыс. дон. в 1999 г.), прочих видов продукции (820 тыс. дон.) и десятикратным увеличением овощеводства примерно до 720 тыс. дон. (2006 г.) против 70 тыс. дон. в 1948 году.

Посевная площадь полевых культур в 3 основных региональных советах района Беэр-Шева в Израиле насчитывает 193 500 дон.⁵²³ (Для сравнения: до 1948 года палестинцы возделывали площади от 2.000.000 до 3.500.000 дон., в зависимости от количества осадков). В районе Беэр-Шева, площадь которого составляет 13.171.000 дон., под сельское хозяйство отведено всего 1.211.000 дон. (2002 г.), или же 9,2%.⁵²⁴ Однако посевная площадь составляет всего 279.400 дон. (2%), из которых 208.600 дон. приходится на полевые культуры.⁵²⁵ В том числе и для обработки земли оставшимися в районе палестинцами. Утверждение о том, что Израиль превратил пустыню в цветущий оазис, далеко не всегда обосновано. На самом деле посевные площади сократились.

Сокращается и численность евреев, добывающих средства к существованию сельским хозяйством. Общая численность работников сельского хозяйства составляет 72,5 тыс. человек, из которых только 8,6

514 SOP сноска выше 3, том I Таблица 4, стр. 323.

515 ЦБС Израиля, Статистические тезисы № 59, 2008 г., Таблица 19.1.

516 Там же.

517 Jiryis, Sabri, The Arabs in Israel, Нью-Йорк: Издательство Monthly Review, 1976 г., Таблица 16.

518 Там же.

519 ЦБС Израиля, Статистические тезисы № 59, 2008 г., Таблица 19.1.

520 Meiron Benvenisti, Sacred Landscape, сноска выше 232, стр. 164-65.

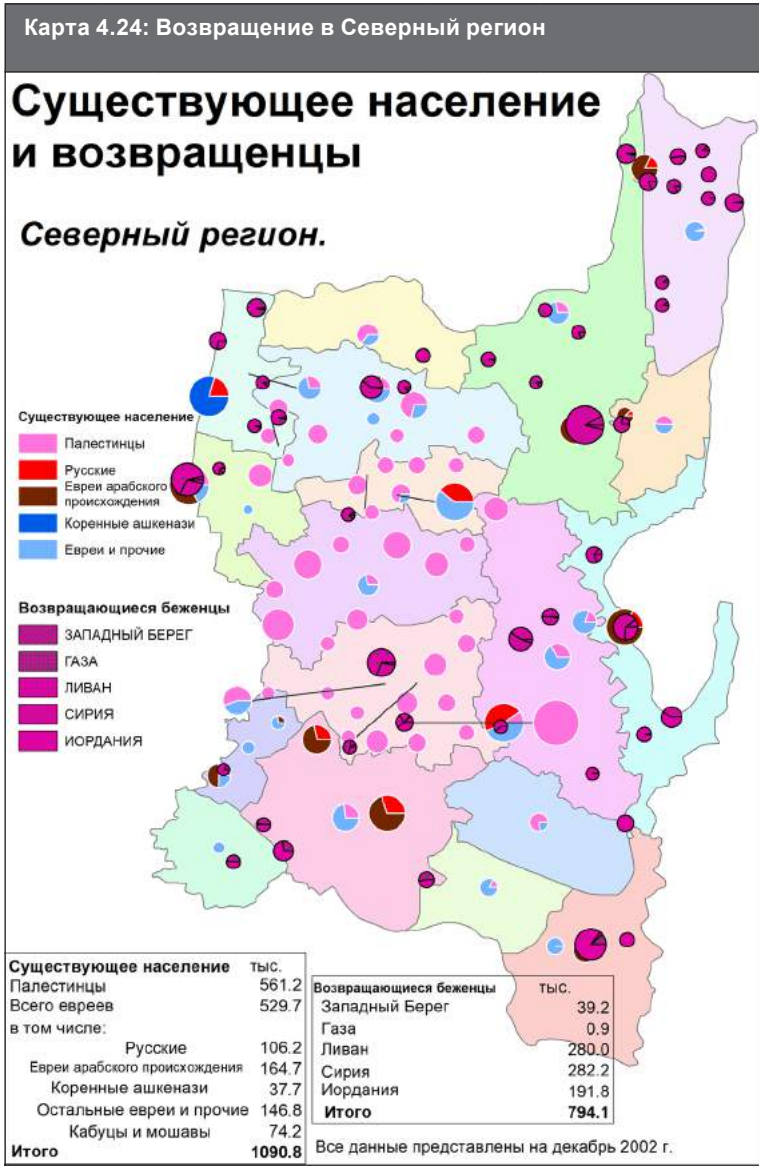
521 ЦБС сноска выше 478, Таблицы 19.1, 19.2.

522 Beaumont, Peter, Water for Peace in the Middle East: The Sacrifice of Irrigated Agriculture in Israel, the Arab World Geographer том 3, № 2, 2000, стр. 97-112, стр. 105.

523 ЦБС Израиля, сноска выше 478, Таблица 19.4.

524 ЦБС Израиля, сноска выше 478, Таблица 1.2, данные на 2002 год.

525 ЦБС Израиля, сноска выше 478, Таблица 19.3, данные на 2004 год. Следует отметить, что показатели ЦБС по различным разделам не всегда совпадают.



тыс. являются членами кибуцев.⁵²⁶ Существуют и другие виды деятельности, связанные с сельским хозяйством, такие как лесоводство, животноводство и легкая промышленность. Квалифицированных еврейских работников в этой области 26.000 человек (2007 г.), или же 1% от общей численности рабочей силы в 2.682.000 человек.⁵²⁷ Такое небольшое количество можно объяснить более высокой эффективностью производства. Однако иностранная рабочая сила была завезена из-за границы, и примерно из 350 тыс. иностранцев нееврейского происхождения, проживающих в Израиле, 27,5 тыс. иностранных рабочих заняты в сельском хозяйстве.⁵²⁸ Согласно сионистской доктрине, использование нееврейской рабочей силы для обработки земли до 1967 года было немыслимо. Парадоксально, но из т.н. "иностранцев" сельскохозяйственных рабочих 3.600 палестинцев, вероятно, трудятся на собственной земле в качестве наемных рабочих.

Как утверждает Зейтун (Рис. 4.3), количество воды, используемой для орошения, очень велико. Этот расход превышает 80% от общего потребления, или 1400 млн. куб. м/год. В засушливые годы, 1984-1986 и 1989-1991, он снизился примерно до 1000 млн. куб. м/год, составив 56% от общего потребления. Эта вода используется для орошения 46% (1999 г.), до 54% (1984 г.) всех обрабатываемых земель. Площадь орошаемых земель составляет от 1.500 тыс. до 1.100 тыс. га (8-5% площади Израиля). При этом промышленное водопотребление, напротив, практически не меняется, оставаясь на уровне 100 млн. куб. м/год. Внутреннее потребление, разумеется,

Таблица 4.16: Этапы репатриации беженцев в города

Группы	№ п/п	Город	Зарегистрировано беженцев в 1998 г.	Всего беженцев в 1998 г.	К репатриации	Палестинцев в Израиле
Группа 1	1	Западный Иерусалим	104,053.00	427,988.00	427,988.00	
Группа 1	2	Яффа	174,855.00	472,368.00	454,368.00	18,000.00
Группа 1	3	Хайфа	190,615.00	447,364.00	424,664.00	22,700.00
Группа 1	4	Лод	99,118.00	119,392.00	103,992.00	15,400.00
Группа 1	5	Рамла	72,581.00	107,994.00	96,594.00	11,400.00
Группа 1	6	Акко	33,271.00	87,692.00	74,692.00	13,000.00
Группа 2	7	Цфат	45,242.00	67,888.00	67,888.00	
Группа 2	8	Тверия	19,863.00	37,826.00	37,826.00	
Группа 2	9	Бейсан	28,656.00	36,900.00	36,900.00	
Группа 2	10	Беэр-Шева	35,076.00	39,679.00	36,179.00	3,500.00
Группа 2	11	Аль-Маджал (Ашкелон)	50,626.00	70,595.00	70,595.00	
Группа 2	12	Исдуд	24,682.00	32,911.00	32,911.00	
Группа 3	13	Назарет	9,154.00			62,600.00
Группа 3	14	Шфарам	4,181.00			26,800.00
Итого		Группа 1	674,493.00	1,662,797.00	1,582,297.00	80,500.00
Итого		Группа 2	204,145.00	285,800.00	282,300.00	3,500.00
Итого		Группа 1+2+3	891,973.00	1,948,597.00	1,864,597.00	173,400.00
Итого		Группа 1-Иерусалим	570,440.00	1,234,810.00	1,154,310.00	80,500.00

Примечания: Из 14 палестинских городов, оккупированных Израилем, 2 остались арабскими, 6 (G2) были арабскими почти полностью, но теперь полностью заселены евреями, 6 (G1) были смешанными с арабским большинством, теперь по-прежнему смешанные, но с еврейским большинством. Возвращение к статусу G2 вполне осуществимо. Возвращение в статус G1 возможно, за исключением Яффы и Иерусалима, для которых нужен специальный план. Данные на 1998 год.

пропорционально численности населения; после притока русских иммигрантов оно существенно возросло, составив около 600 млн. куб. м/год. Как

отмечалось ранее, потребление воды израильянами еврейского происхождения значительно превышает потребление воды палестинцами, и значительная

526 ЦБС Израиля, № 50, 1999 г Таблица 13.1.

527 ЦБС Израиля, № 59, 2008 г Таблица 12.19.

528 ЦБС Израиля, № 59, 2008 г Таблица 12.34

Карта 4.26: Репатриация в города

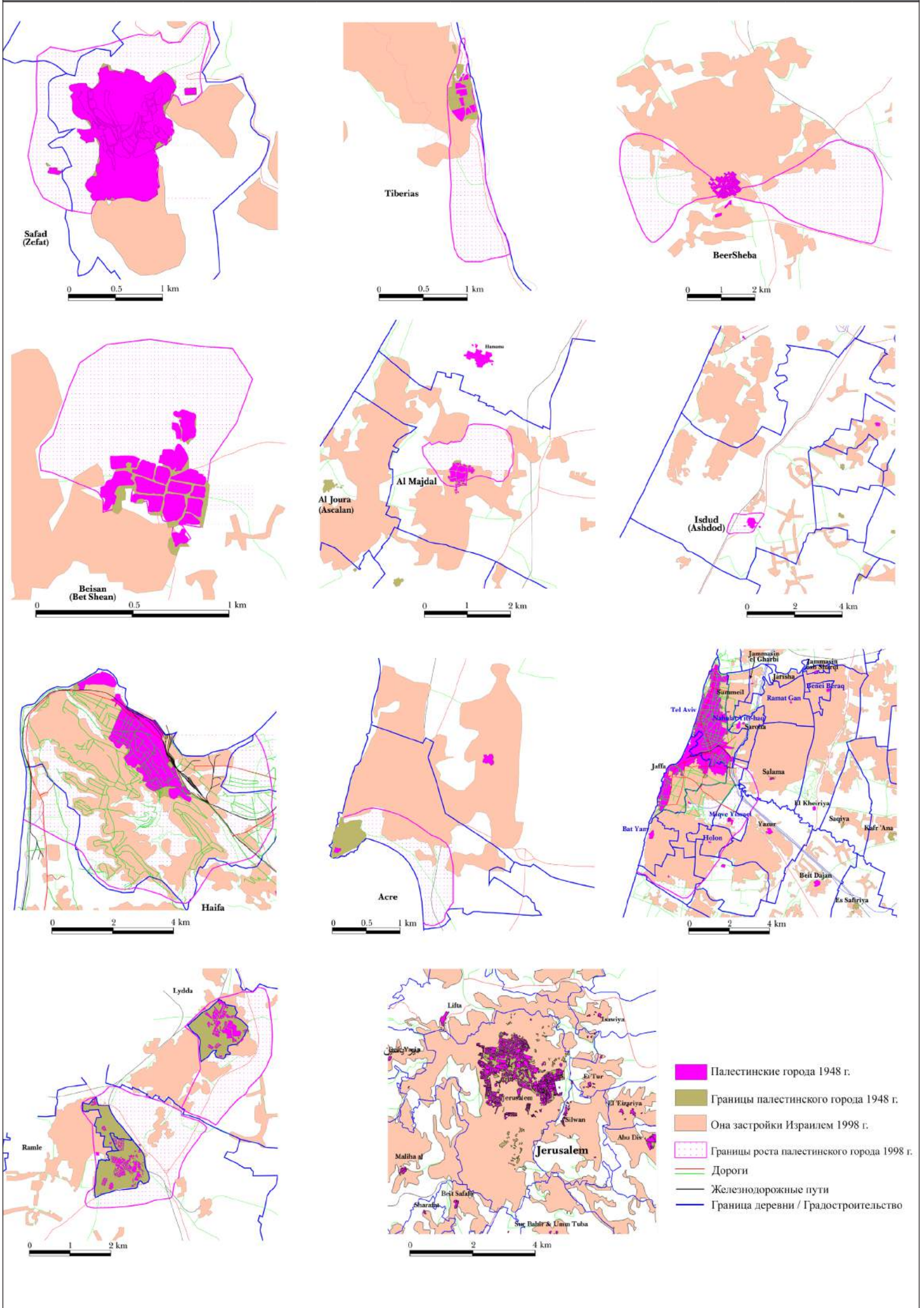
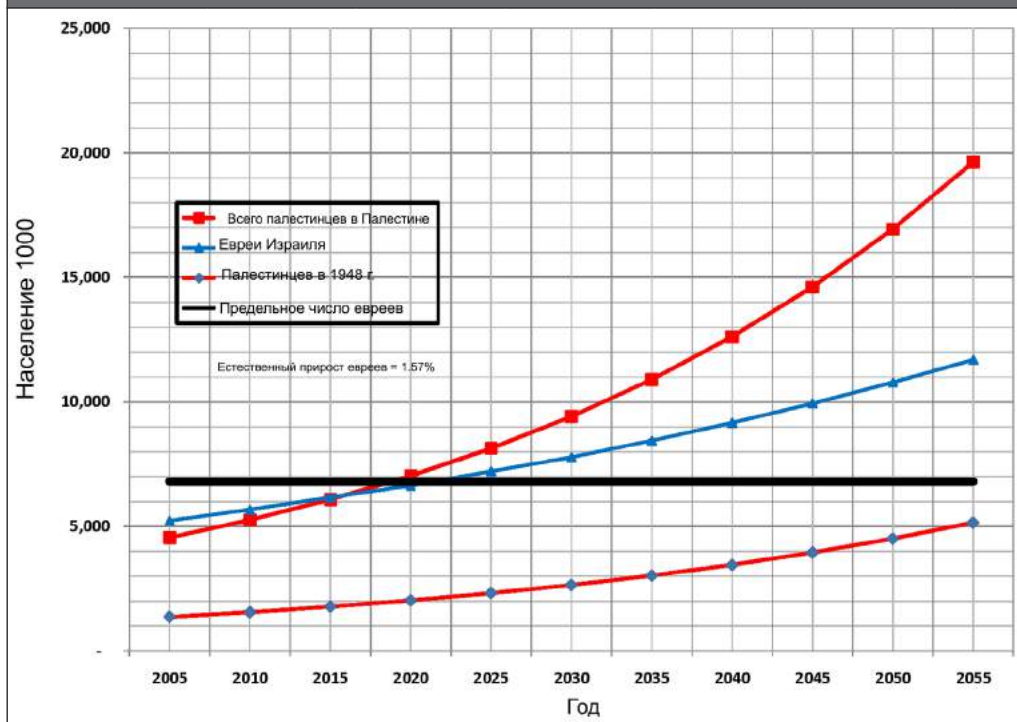


Рис. 4.4 Прогноз численности населения



часть воды, потребляемой Израилем, отводится из палестинских и арабских источников.

Таким образом, для орошения небольшой площади используется очень много воды. Вклад сельского хозяйства с любой земли, вне зависимости от ее орошаемости, или любой сельскохозяйственной продукции составляет всего 1,8% от ВВП Израиля.⁵²⁹ Обширные территории конфискованных палестинских земель брошены, как уже отмечалось, на военные цели, а также используются в качестве стратегического резерва и барьера, препятствующего возвращению беженцев в свои дома.

Таким образом, конфискация Израилем земли и водных ресурсов, обеспечив мизерную экономическую отдачу, обернулась войной и конфликтом во всем регионе, лишив законных владельцев права на возвращение своей собственности и ресурсов.

4.8

Декларация Бальфура от 2 ноября 1917 г. положила начало самой продолжительной войне против целого народа, которая длится уже 92 года. По словам известного израильского историка Ави Шлаима, "Декларация Бальфура была одной из самых грубых ошибок во внешней политике Великобритании в первой половине XX века. С созданием государства Израиль была совершена ужасная несправедливость по отношению к палестинцам, что посеяло семена нескончаемого раздора на Ближнем Востоке".⁵³⁰

Эта ошибка обернулась самой крупной в новейшей истории спланированной и продолжительной этнической чисткой, происходившей в 1948/1949 годах, о чем свидетельствуют предыдущие страницы. С 1948 года эта непрерывная этническая чистка принимала различные формы, но принцип ее оставался неизменным: конфискация имущества и вытеснение жителей Галилеи, Негева и Западного берега реки Иордан, особенно Иерусалима, а также

массовое убийство мирных жителей в лагерях беженцев.

Несмотря на свою военную мощь, израильтяне проиграли долгосрочную битву. Несмотря на свою военную слабость, палестинцы потеряли не все. Они по-прежнему живут в Палестине и ее окрестностях. Их численность увеличилась в 7 раз, достигнув примерно 11 млн. человек, а число израильтян за счет естественного прироста, но в основном за счет иммиграции, возросло в 10 раз, став примерно вдвое меньше численности палестинцев. К настоящему моменту даже без каких-либо доказательств стало бы ясно, что оружие не может стать долговечной заменой справедливости.

Постепенная экспроприация Западного берега и вытеснение его населения в изолированные зоны, не говоря уже об осаде и разрушении Газы, подчеркивают очевидный вывод: дальше так продолжаться не может. Цена, которую приходится платить за восстановление мира, с каждым днем становится все выше. Этот продолжительный конфликт можно подытожить с помощью одного из его составляющих, - это изгнание палестинцев из их домов и отказ им в праве на возвращение домой. С реализацией права на возвращение все остальные вопросы становятся излишними или отходят на второй план.

Поскольку в данном Атласе рассматриваются факты о земле и народе Палестины, может быть уместным предложить решение, обратившись к этим фактам. Надуманные легенды не принесут пользы - в конечном итоге они неизбежно обнажат правду, как это уже произошло со многими мифами. Сионисты, не имея легитимных инструментов, вынуждены сочинять мифы. Глубокие исторические исследования, основанные на публикации израильских документах,⁵³¹ показали, что эти утверждения в основе своей являются выдумками. Это откровение о притязаниях Израиля, откликнувшись широкой общественности на Западе, не стало откровением

для палестинских беженцев. Их "живая история" с 1948 года наглядно описывает масштабы этнической чистки, которые переключаются практически с каждым абзацем раскрытых израильских файлов. То, что Запад пришел к этому выводу лишь 50 лет спустя, свидетельствует о силе "ориентализма" и сионистской пропаганды. Поэтому можно утверждать, что главным компонентом мира, к которому еще предстоит прийти, является отмена этнических чисток и реализация права каждого человека на возвращение в свой дом.

Легитимность права на возвращение закреплена в международном праве. Она подтверждается Всеобщей декларацией прав человека (ВДПЧ), Международным пактом о гражданских и политических правах, другими аналогичными региональными пактами и Международной конвенцией о ликвидации всех форм расовой дискриминации. Резолюция ООН 194, принятая на следующий день после ВДПЧ и призывающая к возвращению палестинских беженцев, утверждалась международным сообществом более 100 раз - больше, чем любая другая резолюция в истории ООН. Правоведы и юристы уже прояснили этот вопрос, устранив любые сомнения, вне зависимости от их обоснованности, высказываемые сторонниками израильского права.⁵³²

Возникает вполне закономерный вопрос: Какие географические и человеческие условия необходимы для реализации права на возвращение и каким должен быть правовой контекст? Для этого необходимо изучить 3 компонента:

1. Земля Палестины.
2. Народ Палестины.
3. Закон страны.

1. Как следует из данного Атласа, страноведческие факты Палестины имеют надежное документальное подтверждение. В период Мандата доподлинно известны факты о земельной собственности евреев и палестинских арабов. В Соглашении комиссии ООН для Палестины (СКООНП) хранится 453.000 записей о владельцах палестинской собственности. Хотя эти записи далеко не полны, они представляют собой полезный источник информации. Как указано в Разделе 2.9, владения палестинских арабов в Палестине лучше всего определять путем вычитания из площади Палестины земли, полученной еврейскими иммигрантами, достоверно зафиксированной властями Мандата, что исключает фиктивные и незаконные случаи перехода земли, заявленные сверх государственных цифр. Все остальное - палестинские земли.

Как отражено в Разделе 4.4, все палестинские земли и имущество было конфисковано Израилем. Возникает вопрос: как сегодня используется эта земля? Насколько она готова принять своих вернувшихся владельцев?

После изгнания палестинцев Израиль поспешил снести деревни и построить на их землях колонии, о чем подробно говорится в Разделе 4.2. Исследование 560 депопулированных деревень выявило, что лишь 93 деревенских участка были застроены новыми израильскими городами. См. **Карту 4.21**. Из них только 15 размещены в крупных городских районах:

529 Центральное разведывательное управление, *The World Fact Book*, 2000
530 Shlaim, Avi, *Lion of Jordan: The Life of King Hussein in War and Peace*, Лондон: Аллен Лейн (Penguin Books), 2007, стр.8.

531 Израильский сценарий все еще распространяет эти легенды, но все больше ученых доказывают их несостоятельность. См., к примеру, Pappe, Ilan, *The Making of the Arab-Israeli Conflict, 1947-1951*, I.B.Tauris, Лондон и Нью-Йорк, 1992 г. и Pappe, Ilan, *The Ethnic Cleansing of Palestine*, Оксфорд: One World, 2006.

532 См. пример: Boling, Gail, *The Right of Return*, Выпуск бадильского ресурсного центра № 8, янв. 2001 г., www.badii.org; John Quigley, *Displaced Palestinians and a Right of Return*, Гарвардский Вестник международного права, том 39, № 1 (зима 1998 г.) 171; John Quigley, *Mass Displacement and the Individual Right of Return*. Британский ежегодник международного права, том 68 (1997) 65; W.T. Mallison and S. Mallison, *The Right to Return*, 9 Журнал палестинских исследований 125 (1980); W.T. Mallison & S. Mallison, *An International Law Analysis of the major United Nations Resolutions*

Concerning the Palestine question Док. ООН ST/SG/SER.F/4, Продажи ООН # E.79.1.19 (1979); W. T. Mallison & S. Mallison, *The Palestine Problem in International Law and world order* 174-188 (1986); Kathleen Lawand, *The Right of Return of Palestinians in International Law*, Международный журнал по правам беженцев, том 8, № 4 (октябрь 1996 г.) 532. См. также анализ пункта 11 Резолюции Генеральной Ассамблеи от 11 декабря 1948 г., Рабочий документ, подготовленный Секретариатом ООН, Док. ООН A/AC.25/W.45, 15 мар 1950 г.

Рис. 4.5 Восстановление ландшафта

Собственность, требующая восстановления (помимо земельных участков)			
Правительственные записи: кадастр, здравоохранение, образование, сельское хозяйство, финансы			
Частные архивы и библиотеки: общества, партии, частные лица			
Имущество разграбленных домов в 12 городах и более 500 деревнях			
Общественные здания	427	ед.	
Гражданские здания	1770	ед.	
Аэродромы	31	ед.	
Базы отдыха	37	ед.	
Транспорт:	Железнодорожные пути	643	км
	Железнодорожные станции	41	ед.
	Дороги	25000	км
	Порты	3	ед.
Религиозные объекты	Иерусалим	223	ед.
	Палестина 1948 г.	1922	ед.
Водные источники	Скважины, родники и т.д.	3649	ед.
	Плюс 3/4 (1500 тыс. куб.м) водопотребления Израиля, украденных из арабских вод.		
Объекты, требующие восстановления:			
Разрушенные, поврежденные, заброшенные или перестроенные объекты религиозного назначения (порядка 300-500 объектов)			
Разрушенные, расхищенные, подложные или отчужденные археологические артефакты			
Природные объекты, требующие восстановления:			
Озеро Хула - экологическая катастрофа для флоры и фауны			
Озеро Тверия - глубокий упадок уровня воды и питательной среды			
Река Иордан - изменение направления			
Мертвое море - усыхание размера с 1050 км ² до 630 км ²			
Истощение и засоленность прибрежного водоносного горизонта			
Загрязненные реки: эль-Ауджа (Яркон), эль-Мукатта (Кишон), Рубин			
Загрязненные пляжи			
Загрязненный воздух прибрежных городов			
Токсичные свалки, к примеру, в городах Хирия, Аслудж, Модиин, Западного берега и Голанских высот			

разросшийся Яффа-Тель-Авив (7), Западный Иерусалим (3), Хайфа (1) и прибрежная полоса (2), и еще два (включая арабский Назарет) - в других местах. Это в дополнение к расширению исконно палестинских городов, где старые кварталы подверглись полному или частичному разрушению. Вышеуказанные 15 деревень поглотили новые районы городской застройки площадью более 5 кв. км каждый. Поселения с меньшей площадью будущего расширения (1-5 кв. км) были поглощены в количестве 22 деревень. Однако большинство деревень (56) располагались на территории небольших колоний площадью менее 1 кв. км или рядом с ними. Таким образом, большинство колоний строилось вдали от опустевших деревень. Остальные поселения расположены на удалении от мест застройки Израиля. Поэтому восстановление опустевших деревень на их прежних местах не будет представлять проблемы с точки зрения физического пространства, если застройка Израиля останется на месте и не будет разрушена, как это

произошло с палестинской застройкой в 1948 году.

Для пояснения выберем регион, который с 1948 года претерпел значительные изменения. Регион ограничен шоссе Яффа - Тель-Авив - Иерусалим на севере и сектором Газа на юге. На **Карте 4.22** представлен этот регион и опустевшие палестинские деревни с указанием их земельных границ. Все эти деревни, за исключением двух, подверглись этнической чистке с изгнанием жителей на юг в сектор Газа и на восток к Западному берегу реки Иордан. Израильяне приступили к расширению городской застройки, начиная с Тель-Авива и Западного Иерусалима, чтобы принять новых иммигрантов. ЕНФ конфисковал большую часть палестинских земель и выделил их под колонии кибуцев, общая численность населения которых составляет 1-2% от еврейского населения Израиля. **Карта 4.22** также показывает, что, вопреки утверждениям Израиля, большинство территорий, на которых находились опустевшие деревни, до

сих пор пустуют.

Кто же тогда использует большую часть палестинских земель? На них, как и в прибрежной полосе, размещена военная техника Израиля. На этой территории расположены военные базы, заводы, полигоны, ракетные базы, оружие массового поражения и другие военные объекты, находящиеся в так называемых Закрытых Зонах (отображены обе зоны). Сосредоточенность этих объектов не имеет аналогов ни в одной другой стране. В остальном, как показано в Табл. 4.12,⁵³³ земли беженцев по-прежнему малолюдны, что позволяет сделать вывод о возможности возвращения беженцев в свои дома без особых препятствий.

2.

Из порядка 11 млн. палестинцев две трети являются беженцами с 1948 г., а если учесть переселенцев 1967 г., то три четверти палестинцев не проживают в своих домах. По данным учета беженцев, зарегистрированных БАПОР, можно определить лагерь выселки для каждой деревни. Два примера уже приведены в Картах 4.4 и 4.5.

Более важной представляется возможность реконструкции их возвращения из лагерей изгнания в родные деревни. Возьмем, к примеру, лагерь Джабалия, крупнейший в секторе Газа, стертый с лица земли в ходе израильского наступления с применением F16 и танков, в результате чего в декабре 2008 - январе 2009 гг. погибло много женщин и детей. Установлены родные деревни людей, укрывшихся в лагере Джабалия, их хамулы (расширенные семьи); известны даже их индивидуальные имена.⁵³⁴ См. **Карту 4.23**. Поскольку определение исходных мест проживания изгнанных не вызывает затруднений, мы можем планировать возвращение беженцев в 7 этапов, каждый из которых охватывает около полумиллиона человек, что примерно совпадает с числом изгнанных жителей одного среднего района. См. **Таблицу 4.15**.

Что обнаружат вернувшиеся беженцы в своем родном районе? Мы разделили нынешних обитателей на 5 категорий:

1. Палестинцы, которым удалось удержаться в своих домах.
2. Ашкеназы, захватившие страну в 1948 году.
3. Евреи из арабских стран, ввезенные в 1950-е годы для заполнения ниши, образовавшейся после изгнания палестинцев.
4. Русские, массово иммигрировавшие в страну в период примерно 5 лет, начиная с 1989 года, после распада Советского Союза.
5. Евреи различных стран Европы и Америки, приезжавшие на периодической основе, в частности, после оккупации Западного берега реки Иордан, сектора Газа и Голанских высот в 1967 году.

Эта классификация не является точной, но она отражает основные тенденции в заполнении ниши, занимаемой ранее выселенными палестинцами. Классификация была выстроена на основе данных о годе иммиграции,⁵³⁵ а также о географическом распределении и размещении новых иммигрантов. Это исследование охватило более тысячи ныне израильских городов и деревень. Но большой численностью населения располагают лишь 50 из них. Остальные являются колониями: Кибуцами и

533 Для изучения будущего Израиля к 2020 году в течение нескольких месяцев проводилось собрание с участием 250 экспертов из Израиля и из-за рубежа. В результате было подготовлено 18 томов аналитических материалов. См., Adam Mazor, *Israel Plan 2020*, Хайфа: The Technion,

1997. Переведено на арабский язык Центром исследований арабского единства, Бейрут, 2004 г. Таблица 4.12 заимствована из тома 2, стр. 188, Табл. 12.1.

534 См. общие сведения, www.unrwa.org. Реестр БАПОР дает подробную

информацию о каждом беженце.

535 См. Годовые Статистические Отчеты, Центральное статистическое бюро, Израиль.

мошавами, населением по 50-500 человек.

В то же время мы изучили палестинское население 675 этнически очищенных городов и деревень. Мы разыскали их родные деревни и лагеря выселки по документам БАПОР.⁵³⁶ Соответственно, появилась возможность оценить численность имеющегося и подлежащего возврату населения.

На примере северного округа, где значительный процент населения по-прежнему составляют палестинцы, на **Карте 4.24** представлено как нынешнее население, так и возвращающиеся палестинцы. По-видимому, проблемы избыточного наложения или скуденности не существует. Около 800 тыс. беженцев могут вернуться и жить в своих домах вместе со своими родственниками, родными и близкими, уже составляющими половину существующего населения. Это вопрос нескольких минут езды.

Ту же процедуру можно повторить и в Южном округе, что фактически представляет собой гораздо меньшую проблему. На **Карте 4.25** приведена существующая численность населения, отнесенного к Северному округу. За исключением трех исконно палестинских городов, которые сейчас заселены и расстроены евреями, и некоторых других небольших "развивающихся" городов, все сельские евреи этого района (73.000 человек) едва ли заполнят один лагерь беженцев в Газе. Численность населения и возвращающихся беженцев практически одинакова - по 800.000 человек. Вернувшиеся беженцы из Газы могли бы буквально за час дойти до своих домов.

Репатриация в города требует иного подхода. В то время как большинство деревень было уничтожено, степень разрушения от города к городу отличалась. Старый город в Тверии был полностью разрушен. Разрушены также участки старых кварталов в городах Хайфа, Яффа, Лод и Рамла. Возникает вопрос: Смогут ли пострадавшие города принять своих прежних жителей?

В **Таблице 4.16** представлен план репатриации по городам. Отметим, что население 6 городов (Группа 1) носила смешанный характер, причем арабские жители представляли большинство, но теперь арабы оказались в меньшинстве; в 6 городах (Группа 2) прошла тотальная этническая чистка от арабов и 2 города (Группа 3) остались арабскими. Изгнанное из городов население, как правило, имеет достойное образование, социальные контакты и деловые связи. Они не регистрировались в качестве беженцев в БАПОР в 1950 г., поскольку не нуждались в продовольственной помощи или были слишком горды для ее получения. Их возвращение пройдет легче, чем адаптация к еврейским иммигрантам за последние 6 десятилетий. В рассматриваемых опустевших городах еврейское население с 1948 по 2005 год увеличилось в 10 раз. Правильное использование пространства, высокие здания и развитые городские коммуникации позволили принять еврейских иммигрантов в таких масштабах. Число возвращающихся палестинцев этих городов в свои дома не превышает одной трети от числа нынешних еврейских поселенцев, и поэтому они могли бы размещаться аналогичным образом.

На **Карте 4.26** представлены предложения по репатриации палестинцев в 10 городах. Карта обыгрывает следующие ситуации: (1) площадь застройки в период Мандата, (2) градостроительный предел в период Мандата, (3) площадь застройки Израиля и (4) площадь застройки Палестины, увеличенная практически в семь раз, чтобы показать возможные пределы размещения возвращающихся палестинцев. Последняя зона очерчена таким образом, чтобы не нарушать существующую застройку. Не вдаваясь в подробности, можно сказать, что проблемы расширения для принятия возвращающихся исконных собственников/жителей городов не существует.

Обеспечение жильем возвращающихся беженцев также не является проблемой. Мы провели исследование и выяснили, что разрушенные дома (а речь идет о менее одного миллиона единиц жилья) могут быть полностью восстановлены руками палестинцев.⁵³⁷ Аналогичные или более крупные проекты были реализованы в Персидском заливе, где палестинские инженеры сыграли важную роль.

Приведенные рассуждения основывались на предположении, что выселенные и оставшиеся палестинские жители, а также все еврейские иммигранты, пришедшие им на смену после 1948 года, останутся на своих местах. Численность евреев, которые захотят остаться в демократической стране с иными условиями, - всего лишь предположение. Точно так же нельзя наверняка утверждать, сколько палестинцев хотели бы остаться там, где они находятся. Но у евреев должен быть выбор, а палестинцы должны сохранить свое неотъемлемое право на возвращение.

Ранее уже отмечалось, что палестинское население подтверждается документально. Еврейское население Израиля, его происхождение, дата иммиграции и численность тщательно регистрировалось Центральным бюро статистики Израиля (ЦБС).⁵³⁸ По мнению Яна Лустика⁵³⁹, проведенный анализ данных ЦБС за 1998-2005 годы показывают, что ежегодно страну покидает в среднем около 13 тыс. эмигрантов. Средние показатели за 4 года после начала интифады Аль-Акса показали рост почти на 40% - до 18.400 эмигрантов в год. По свидетельству Лустика, "аналогичный 40%-ный рост числа израильских иммигрантов, получивших постоянное место жительства или гражданство в США, Канаде и Великобритании, был зафиксирован за 5 лет до начала интифады Аль-Акса и за 5 последующих лет. Это скачок с 25.276 человек в 1996-2000 годах до 35.372 человек в 2001-2005 годах". Согласно отчету, подготовленному ЦРУ,⁵⁴⁰ в ближайшие 15 лет 2 млн. израильтян, в том числе 0,5 млн. тех, кто в настоящее время имеет американские грин-карты или паспорта, переедут в США, а 1,6 млн. израильтян вернутся в Россию и Восточную Европу. Интересно отметить, что в любой момент времени примерно три четверти израильтян находятся за пределами страны.⁵⁴¹

Конечно, это лишь оценки, которые могут не оправдаться, но важно то, что каждый еврей в Израиле имеет или имел паспорт, гражданство

и, скорее всего, дом за пределами Израиля, в то время как большинство палестинцев не имеют такой возможности и не хотят ее иметь. Кроме того, численность еврейского населения в Израиле неустойчива, изменчива и не всегда предсказуема. С другой стороны, численность палестинского населения известна, стабильна и неуклонно растет.

В расистской идеологии Израиля присутствие палестинцев и рост палестинского населения на своей земле получил название "демографической бомбы".⁵⁴² Сама природа идеологии сионизма противоречит правам человека. Без широкомасштабной кампании по уничтожению палестинцев рассчитывать на их исчезновение - бесперспективная задача. **Рис. 4.4** представляет проект заселения палестинскими гражданами Израиля и израильскими евреями до 2055 года, с учетом естественного прироста в 1,57%. Верхняя линия характеризует общее количество палестинцев, проживающих в Палестине, в любом из трех ее регионов: Израиль, Западный берег и Газа. Палестинцы в изгнании (не показаны) за пределами границ Палестины составляют примерно такое же число. Где-то между 2015 и 2017 годами палестинцы на всей территории Палестины сравняются с израильскими евреями, если уже не сравнялись, с применением понятия "еврей" в его строгом значении. В 2050 году численность палестинцев в Палестине составит около 17 млн. человек. При сохранении текущей тенденции численность израильских евреев в этом году составит 11 млн. человек. Но это не главное.

Из-за смешанных браков и ассимиляции численность евреев в мире практически не меняется, оставаясь на уровне 13 млн. человек. Политика Израиля в области планирования всегда направлена на то, чтобы около 5 млн. евреев оставались в США и Западной Европе - их присутствие там для Израиля гораздо выгоднее.⁵⁴³ Это означает, что потенциальными жителями или иммигрантами в Израиль являются максимум 8 млн. евреев, что отмечено жирной горизонтальной линией в черном цвете. Поэтому в какой-то момент и/или в каком-то регионе Палестины палестинцы, несомненно, составят большинство. Именно этим объясняется новое требование Израиля о признании его палестинцами в качестве "Еврейского государства". Это противоречит самой декларации Израиля о независимости, которая в своей легитимности опирается на Резолюцию ООН "План раздела" (181). Эта резолюция никогда не предусматривала и не могла предусматривать создание чисто этнического или религиозного государства. Таким образом, лозунг "Еврейское государство" призван лишить беженцев права на возвращение в свои дома и предоставить Израилу разрешение на изгнание собственных палестинских граждан при необходимости.⁵⁴⁴

3. Палестина не испытывает недостатка в правовой базе⁵⁴⁵ для создания свободного демократического правительства, начиная со Всеобщей декларации прав человека и заканчивая Правом на самоопределение. Следует упомянуть Резолюцию ООН 181 о разделе Палестины, но

536 Официальные беженцы составляют лишь 75% всех беженцев. Другие не проходили регистрацию в 1949-1950 гг., поскольку регистрация исходила из потребности в пище и жилье, в которых они не нуждались, обладая собственными ресурсами.

537 Abu Sitta, Salman, *From Refugees to Citizens at Home*, Лондон: Центр репатриации палестинских беженцев, 2001 г.

538 См. Раздел 2 Население в Израиле ЦБС 57 (2006).

539 Ian S. Lustick, "Abandoning the Iron Wall: Israel and the Middle East Muck", *Middle East Policy*, том. XV, № 3, осень 2008 г.

540 Franklin Lamb, *Fearing One-State Solution*, *Dissident Voices*, 19 февраля

2009 г.

541 ЦБС Израиля № 57 (2006 г.) Таблица 4.1

542 Эту точку зрения Нетаньяху высказал на конференции в Герцлии в декабре 2004 года. Экстремист Авигодор Либерман публично выступает за изгнание палестинских граждан из Израиля. Дебаты по этому вопросу ведутся во многих слоях израильского общества, не опасаясь цензуры или осуждения.

543 Adam Mazor, *Israel Plan 2020*, Haifa: Technion, Israel, 1997 г., том 6, Projections of World Jewry.

544 Cook, Jonathan, *Disappearing Palestine: Israel's Experiments in Human Despair*,

London: Zed Books, 2008 г. См. также различные пресс-релизы: www.adalah.org.

545 Рассмотрение правовой базы приводится в источнике: W.T. Mallison and S.V. Mallison, *The Palestine Problem in International Law and World Order*, Longman, Эссекс, Англия, 1986 г.; John Quigley, *Palestine and Israel: A Challenge to Justice*, Durham University Press, Дарем, 1990 г.; Susan Akram, *The Palestinian Right of Return in the Context of the One and Two State Solution*, предстоящая публикация.

не потому, что это предпочтительный вариант. Невозможно представить, чтобы 54% территории Палестины, вмещающая свыше 475 палестинских деревень, вдруг оказались под суверенитетом поздних еврейских иммигрантов. Но эта резолюция содержит много полезных и необходимых положений в защиту политических, гражданских, религиозных и образовательных прав каждой группы, как для палестинской, так и еврейской стороны, - в государстве, в котором суверенная власть принадлежит большинству. Это должно стать благоприятной основой для разработки развернутого решения. Следует отметить, что знаменитая Резолюция ООН 194, которая за последние 60 лет утверждалась международным сообществом около 135 раз, включает 3 основных компонента: Во-первых, она апеллирует к возвращению беженцев; во-вторых, предоставляет им льготы до момента их возвращения; в-третьих, что самое главное, - обеспечивает механизм их репатриации и реабилитации. Таким механизмом является Соглашительная комиссия ООН для Палестины (СКООНП).

На переговорах в Лозанне в 1949-1950 гг. Израилу удалось воспрепятствовать возвращению беженцев и вынудить СКООНП бездействовать.⁵⁴⁶ В настоящее время действует только программа чрезвычайной помощи БАПОР. Однако СКООНП продолжает сохранять юридическую силу и имеет свои представительства в ООН. Ежегодный плановый отчет комиссии свидетельствует о неуважении Израилем к международному праву и резолюциям ООН. Каждый год в отчете указывается: "Мы не можем способствовать возвращению беженцев в этом году".

Правовая база для репатриации имеется и доступна к применению, как это было в десятках подобных случаев, например, в Косово, Боснии, Абхазии, Уругвае, Уганде, ЮАР, Ираке и Афганистане.⁵⁴⁷ Уже существует множество примеров конструктивных международных действий в Косово, Боснии и Восточном Тиморе. В случае необходимости применялась не только сила, но и предпринимались меры по устранению или сокращению препятствий, мешающих возвращению. В бывшей Югославии Комитет по ликвидации всех форм расовой дискриминации рекомендовал внести изменения во внутренние законы и правила, касающиеся адаптации, получения гражданства, определения статуса беженца и предоставления жилья, с целью приведения их в соответствие с нормами международного права. С отказом местных властей пересмотреть или отменить дискриминационные законы международное сообщество в одностороннем порядке отменило в Косове законы, отрицательно сказывающиеся на правах беженцев.⁵⁴⁸

Если предположить, что некоторые западные державы перестанут препятствовать соблюдению международного права, то можно предпринять

следующие действия:

Действия Совета Безопасности должны быть направлены на выполнение Резолюции 194, впервые принятой в декабре 1948 года и с тех пор утверждаемой на ежегодной основе, привлекая все имеющиеся в его распоряжении инструменты. Резолюция должна была быть выполнена в "ближайшие реальные сроки", приостановленные из-за неуступчивости Израиля, начиная с исходной даты - даты последнего соглашения о перемирии в июле 1949 г. вплоть до сегодняшнего дня.

В соответствии с международным и прецедентным правом, Резолюция дает беженцам возможность возвращения в свои родные дома, а не в какое-либо другое место даже в пределах Палестины, и, кроме того, компенсации материального и психологического ущерба и потерь, включая упущенный доход. В Табл. 4.9 уже приводилась общая оценка известной величины палестинских активов и ущерба. Компенсации подлежат все эти объекты, за исключением земельных владений, которые должны быть возвращены в собственность. Военные преступления расследуются Международным уголовным судом, созданным Римским статутом в июле 1998 года. В случае непринятия резолюции Совета Безопасности из-за вето США, возможен созыв Генеральной Ассамблеи в концепции "Единство ради мира", имеющей тот же вес. С реализацией Права на возвращение, в качестве отдельного, но последовательного этапа может быть установлена процедура компенсации. Компенсация не может заменить собой возвращение. Родина не продается.

Мандат СКООНП следует усилить, чтобы урегулировать сложившуюся ситуацию. СКООНП должна быть способна реализовать Право на возвращение в условиях санкций (по аналогии с Ираком), создать агентство по выплате компенсаций (существует множество соответствующих прецедентов), взять на себя роль защиты репатриантов с физической и юридической точки зрения в течение всего процесса реабилитации. Эта защитная функция не получила должной четкой формулировки. Защита, предоставляемая Управлением Верховного комиссара ООН по делам беженцев (УВКБ ООН), должна быть включена в мандат СКООНП после возвращения. УВКБ ООН исключило палестинских беженцев из сферы своей защиты в силу оговорки 1D, ссылаясь на уникальный статус палестинского народа. Основательное юридическое исследование показало, что мандат УВКБ ООН в определенных ситуациях обеспечивает дополнительную защиту беженцев.⁵⁴⁹

Как указывалось ранее, гражданские, религиозные и политические права репатриантов уже четко определены в главах (2) и (3)⁵⁵⁰ Резолюции 181 (II) от 29 ноября 1947 года. Они должны быть включены в мандат СКООНП в обеспечение прав репатриантов и недопущение любого вида дискриминации и

практики апартеида. С возвращением на родину беженцы должны восстановить свое гражданство. Согласно международному праву,⁵⁵¹ народ неотделим от своей территории. Суверенитет над территорией означает сохранность или возобновление гражданства ее жителей.

БАПОР предстоит проделать большую работу. Имея в штате 30.000 сотрудников и обладая огромным опытом бесперебойного обслуживания беженцев, пережив 5 войн и бесчисленные налеты и нападения, его положение уникально. БАПОР должны взять на себя все операции по восстановлению. Они должны стать своего рода Программой развития ООН (ПРООН), причем не только в плане строительства инфраструктуры, но и разработки проектов по развитию экономики. Этот мандат будет действовать в течение 10 лет с первой даты возвращения, после чего еще 10 лет будет наблюдаться спад.

Когда права будут восстановлены, а расизм искоренен, конечно, предстоит большая работа по восстановлению внешнего облика. Шестидесять лет военных действий, оккупации, военных преступлений, разрушений и страданий не могут пройти бесследно. Основной задачей является наведение порядка в Палестине. Мы должны вернуть Палестину, которая сегодня замурована в бетоне, загазована и разорена, к нормальной жизни. См. Илл. 4.5. Частная и государственная собственность палестинцев должна быть возвращена. Религиозные, археологические и культурные объекты подлежат восстановлению.⁵⁵² Бетонные джунгли должны быть расчищены, а ландшафт восстановлен. Кроме того, необходимо очистить землю, воздух и воду, сильно загрязненные сионистами в результате бездумной скоропалительной застройки и разрушений.⁵⁵³ В Палестине мы должны обеспечить чистую окружающую среду и благоприятные условия для жизни миллионов людей.

Возможно ли это? Учитывая успех международных операций по спасению и реабилитации после Второй мировой войны, а также чудовищность положения палестинских беженцев, необходима твердая позиция международного сообщества. Это предложение должно получить практическую реализацию, поскольку палестинский вопрос на сегодняшний день обеспечен наиболее полной правовой базой и единым международным консенсусом. Это было основным направлением деятельности ООН с момента ее создания полвека назад. Теперь ООН может работать, как при поддержке западных держав, так и самостоятельно, в направлении реализации международного права и установления прочного мира на Ближнем Востоке.

Безусловно, реализация данного Плана возвращения будет сопряжена со многими трудностями, но большинство из них вполне разрешимы. Однако полученные в результате преимущества значительно превысят любые

546 В мае 1949 года Израиль подписал Лозаннский протокол, подтверждающий выполнение им Резолюции о Разделе (181) и Резолюции о возвращении беженцев (194). Это было сделано под давлением США, в противном случае членство Израиля в ООН не было бы поддержано. Через два дня после принятия в ООН Израиль отказался от выполнения этих двух резолюций. См., Pappé, Ilan, *The Making of the Arab-Israeli Conflict, 1947-1951*, I.B.Tauris, Лондон и Нью-Йорк, 1992 г.

547 См. подобные случаи в источнике: www.badil.org/Solutions/restituition.htm.

548 Более подробно обсуждение международных действий см. в статье Terry Rempel, "Principles, Obstacles and Mechanisms for Durable solution for Palestinian Refugees", Palestinian Return Migration, Shaml Seminar, июнь 2001 г., подготовлено Бадильским Ресурсным центром, Вифлеем, Палестина. См. также Marcus Cox, "The Right to Return Home: International Invention and Ethnic Cleansing in Bosnia & Herzegovina," 47 Ежеквартальный журнал международного и сравнительного права, 610 и 614 (июль 1998 г.). См. также, Catherine Phuong, "At the Heart of the Return of the Return Process: Solving the Property Issues in Bosnia and Herzegovina," *Forced Migration* редакция 7 (апрель 2000 г.). См. например, *Concluding Observations on Croatia*, CERD/C/304/Add.55,

10 февраля 1999 г.; CERD, *Concluding g Observations on Bosnia and Herzegovina*, A/48/18, 15 сентября 1993 г. Регламент No. 10. 1999/10 об отмене дискриминационного законодательства, затрагивающего жилищные условия и права на собственность. Миссия ООН в Косово, 13 октября 1999 г. Заявление о репатриации см: *Returning Home: Housing and Property Restitution Rights of Refugees and Displaced Persons*. Leckie Scott (ed.). Нью-Йорк: Transnational Publishers Inc., 2003; Paul Prettitore, *The Right to Housing and Property Restitution in Bosnia and Herzegovina: A Case Study*. Рабочий документ № 1. Вифлеем: Бадильский Ресурсный Центр по Вопросам Палестинского Гражданства и Прав Беженцев (апрель 2003 г.); Madeline Garlick, *The UN Peace Plan for Cyprus: Property, Displacement and Proposed Solutions*, Семинар в Женеве, Бадил, Рамалла, 2003 г.; Monty J. Rood, *Land Restitution in South Africa*, Семинар в Женеве, Бадил, Рамалла, 2003 г., стр. 67.

549 Подробное исследование, показывающее, что исключение палестинцев из Пакта УВКБ ООН (пункт ID) на самом деле усиливает их защиту, излагается в работе Сюзан Акрам и Терри Ремпелла. "Recommendations for Durable Solutions for Palestinian Refugees: A Challenge to the Oslo Framework", Палестинский ежегодник международного права, готовится к публикации.

550 Глава 2 Резолюции 181 "Религиозные права и права меньшинств" гарантирует свободу вероисповедания и запрещает дискриминацию по признакам расы, религии, языка или пола. Она обеспечивает равенство правовой защиты, уважение семейного права и личного статуса. Она гарантирует получение полноценного начального и среднего образования на языке и в культурных традициях гражданина. Она запрещает экспроприацию земли и имущества, кроме как для государственных нужд и после полной компенсации. Глава 3 гласит, что граждане государства, независимо от расы, вероисповедания и пола, имеют право голоса на выборах в Учредительное собрание.

551 См. сноску выше 495, Quigley, "Mass Displacement", стр. 108.

552 Многие религиозные и археологические объекты были разрушены, осквернены, разграблены или объявлены еврейскими. См. Kletter, Raz, *Just Past?: The Making of Israeli Archaeology*, Лондон: Equinox, 2006; Abu El-Haj, Nadia, *Facts on the Ground: Archaeological Practice and Territorial Self-Fashioning in Israeli Society*, Чикаго: Чикагский университет, 2001 г.

553 Всесторонний анализ сильного загрязнения окружающей среды в Израиле приводится в следующих работах: Tal, Alon, *Pollution in a Promised Land: an Environmental History of Israel*, Беркли, Издательство Калифорнийского университета, 2002 г.

затраты и жертвы, которые придется принести. Действительно, репатриация могла бы положить конец истории войн, раздоров и страданий длиною в 62 года и ознаменовать начало эры устойчивых мирных отношений. Возвращение, безусловно, потребует значительно меньших вложений по сравнению с ценой военной и экономической помощи Израилю и величиной военного ущерба. Неотъемлемое право на возвращение домой стоит на одной ступени с правом на жизнь, работу, образование, свободу слова и вероисповедания. Поэтому данный вопрос не является предметом компромисса или политического торга.

4. Практические рекомендации

С практической точки зрения можно показать, что рабочей силы палестинцев вполне хватит для завершения процесса реабилитации беженцев. Основным генератором экономики, по крайней мере, в течение первого десятилетия, будет выступать строительная деятельность. Экономика может получить финансирование за счет репараций, компенсаций, пожертвований и инвестиций, но и значительно увеличить ВВП новой Палестины за счет привлечения новой рабочей силы.⁵⁵⁴ С установлением мира станут доступными трудовые ресурсы для строительства будущего. На XXI век Израиль вынашивает амбициозные планы. Генеральный план на 2020 год, а может быть и более ранний период, закладывает ВВП в размере 220 млрд. долларов, что более чем в два раза превышает нынешний показатель. Для этого Израилю необходимы трудовые ресурсы в количестве 3.200.000 человек, из которых лишь незначительная часть занята в сельском хозяйстве (2%, или 70.000 человек), т.е. почти столько же, сколько и сегодня. Рост ВВП предполагается не в сельскохозяйственном секторе, но в таких областях, как промышленность и инфраструктура. Бурно развивающаяся в Израиле сфера высоких технологий является частью процесса глобализации. Почти половина израильских высокотехнологичных компаний зарегистрирована в США. Они могут находиться где угодно - в индустриальном парке в Хайфе или на авианосце. Глобализация высоких технологий не имеет территориальной привязки. Это никак не мешает возвращению беженцев.

Очевидно, что смелый Генеральный план Израила на 2020 год требует сотрудничество соседних государств. Все возможные сценарии плана указывают на то, что бурлящая мощь Израила требует соответствующих каналов для высвобождения. Военные генералы могут поддаваться искушению сделать это посредством военной силы. Это будет иметь катастрофические последствия для всех вовлеченных сторон. Другой альтернативой мог бы стать настоящий мир на принципах справедливости. Следование по очередному сценарию Осло также обернется катастрофой. Ключевым условием такого мира является возвращение беженцев. Вернувшись на родину, беженцы смогут возродить

сельское хозяйство и использовать утраченные земельные и водные ресурсы, принадлежащие им по праву. Все, что им предстоит сделать, - это дополнить (или заменить) 60 тыс. сельскохозяйственных рабочих в Израиле, которые в любом случае являются приезжими. При текущем уровне вовлеченности беженцев можно создать 1.000.000 рабочих мест, и это число можно удвоить, включив участников со стороны Израила. Это станет залогом дальнейшего развития инфраструктуры, торговли, гостиничного бизнеса и сферы услуг, на долю которых приходится 61% трудовых ресурсов, обеспечивающих ВВП для новой Палестины.⁵⁵⁵

Рассмотрев юридические, географические, сельскохозяйственные, демографические и экономические аспекты возвращения беженцев, мы не смогли найти логических или практических оправданий для отказа в праве на возвращение.

Очевидно, единственным препятствием на пути к устойчивому миру является расистская политика Израила, проводимая с 1948 года. Ученые умы Израила пришли к политике этнических чисток и апартеида как к единственному способу обеспечения собственного представления о будущем Израила.⁵⁵⁶ Это дорожка, ведущая к дальнейшим человеческим жертвам и разрушениям в регионе.

Критериями справедливого мира являются отказ Израила от своей расистской политики,⁵⁵⁷ уважение и соблюдение международного права, в частности, прав человека. Возвращение беженцев в свои дома становится естественным следствием. После этого Израиль должен уничтожить свое оружие массового поражения как ненужное и опасное. Нынешние инвестиции в оружие разрушительной силы и военную технику (самый высокий процент ВВП в мире) могли бы быть направлены на научно-технические разработки. США и Европа по отношению к Ближнему Востоку должны прекратить руководствоваться интересами лоббистских групп и политической выгодой. Европа должна перестать покрывать свою вину во Второй мировой войне жизнями и кровью палестинцев.

Намеченный план в настоящее время может показаться утопией. Но на протяжении 92 лет все принудительные действия, даже при всей их возможной успешности, не только не прижились, но породили массу крови и разрушений. Они не привели к признанию, спокойствию или сбалансированности, и никогда не приведут. Правовые нормы, история, география и человеческая природа не допустят этого. До возвращения беженцев могут пройти долгие годы, но это единственный путь к достижению прочного мира.

4.9 :

Преобразование Палестины в Израиль за последние полвека - уникальное явление в истории. Систематическое уничтожение человечества и физического ландшафта Палестины проводилось для того, чтобы на руинах построить Израиль.

История знает множество примеров истребления и изгнания людей из родных мест. Монголы разрушили Багдад, гунны и вандалы - римские города. Дрезден, Вупперталь, Нагасаки, Хиросима и многие другие города были стерты с лица земли в ходе Второй мировой войны. Во все времена войны приносили разрушения и гибель миллионов людей, оставляя неизгладимые шрамы на страницах истории. Но все эти события, спланированные либо спонтанные, происходили в разгар сражения и прекращались с его окончанием.

Англичане и французы колонизировали многие страны третьего мира, эксплуатируя чужие ресурсы, используя чужое население в качестве дешевой рабочей силы и низводя чужую культуру до низшего порядка. Но никогда в истории они не вытесняли большую часть населения и не захватывали их дома, земли и имущество. Конечно, случаи изгнания местного населения, сожжения деревень и конфискации имущества имели место, но не в таких плановых масштабах, чтобы стереть большинство следов пребывания людей на этой земле.

Колонизаторы не уважали культуру колонизированных и затрудняли ее пропаганду через образование и передачу из поколения в поколение. Ландшафт с его историческим контекстом и географическими названиями оставался нетронутым, за исключением топонимов некоторых городов и улиц, называемых в честь победителей. Но никогда не было массового, тотального и преднамеренного уничтожения истории, воплощенной в географических названиях и письменных источниках, и замены этих названий и связанной с ними истории тщательно отредактированной версией официального и утвержденного повествования.

Многие из этих исключительных событий колониальной истории в действительности произошли в Палестине. От других событий в истории они отличались не только неединичным характером, но и тем, что не были обусловлены порывами или военными обстоятельствами. События в Палестине были частью процесса. Этот процесс, запущенный в 1917 году, набрал полную силу с 1948 года и осуществляется по настоящее время. Вместе с этим продолжительным периодом пришла расчетливость и нацеленность на результат, невзирая на последствия. Ничего из указанного не было бы возможным в своей длительности без активного использования огромного политического влияния и финансовых вливаний,

554 Приводятся убедительные аргументы в пользу того, что динамичная палестинская рабочая сила, столь необходимая для сильной экономики, может быть интегрирована в регион с существенными материальными благами. Например, ВВП Западного берега может быть увеличен на 150%, если уровень занятости и трудовой активности достигнет уровня Израила. Полное использование труда требует, конечно, экономической и политической свободы, достижимой только в условиях справедливого мира. См. (Fadle Naqib), "The Palestinian Economy and Prospects for Regional Cooperation", UNCTAD/GDS/SEU/2. июня 1998 г.

555 Израильская оккупация разбросала трудовые ресурсы Палестины по разным территориям на Западном берегу реки Иордан и в секторе Газа, подчинила их израильской экономике и тем самым ограничила их потенциал. Бантустанизация трудовых ресурсов Палестины на оккупированных палестинских территориях, особенно на Западном берегу реки Иордан, описана в следующих работах: Farsakh, Laila, *Palestinian Labour Migration to Israel: Labour, Land and Occupation*, Лондон и Нью-Йорк: Routledge- Taylor & Francis Group, 2005 г. Аналогичная картина дезинтеграции сектора Газа приводится в работе: Roy, Sarah, *Gaza Strip: The Political Economy of De-Development*, Вашингтон, округ

Колумбия: Институт изучения Палестины, 1995 г. Эта дезинтеграция экономической жизни на оккупированных палестинских территориях, наряду с известными лишениями беженцев за пределами Палестины может быть прекращена исключительно к всеобщему благу путем справедливого использования этих трудовых ресурсов в новой Палестине. Таким образом, возвращение не только реализует право, но и положит конец осадному положению и экономическому ущербу.

556 В январе 2001 г. в Герцлии состоялась масштабная конференция "Баланс национальной силы и безопасности Израила", в которой приняли участие 300 ведущих представителей локальных оборонных ведомств и ученых. Результаты исследования были представлены президенту Израила Моше Кацаву. Участники исследования рассказали о палестинской "угрозе", связанной с высоким ростом рождаемости (4,6 ребенка на одну арабскую женщину против 2,6 на одну еврейскую). Их рекомендации как будто сошли со страниц нацистской книги: Сокращение социальных выплат палестинским семьям в связи с малым производством и большим потреблением, вытеснение арабов из страны и перемещение евреев в арабские районы (Галилея, Израель, Неgev), обмен населением путем аннексии поселений к Израилю, а палестинских районов в Израиле - к новому государству Палестина,

лишение палестинцев гражданства Израила (и права голоса) и предоставление им только права проживания, увеличение числа голосов евреев путем предоставления права голоса израильтянам за рубежом. (Таким образом, евреи оказались в одном лишь шаге до надления всего мирового еврейского сообщества израильским гражданством). См. Yair Sheleg, "A Very moving Scenario", Гаарец, 25 марта 2001 г. Тема была поднята вновь, на этот раз поселенцами-фанатиками, выступавшими за "очередную Накбу" для палестинцев. "Пропитанные ненавистью, не сдерживаемые моральными запретами, равнодушные к страданиям" палестинцев, они предлагают провести откровенную "этническую чистку". См. Danny Rabinowitz, "Talk of expulsion more ominous than eve", Гаарец, 29 мая 2001 г. В Герцлии ежегодно транслируется одно и то же послание.

557 Отмена расистской доктрины сионизма соответствует ранее принятой Генеральной Ассамблеей ООН резолюции A/RES/3379 (XXX) от 10 ноября 1975 года "Ликвидация всех форм расовой дискриминации". Под давлением политических сил Израила эта резолюция была аннулирована, однако общественное мнение в большинстве стран с ней солидарно.

подпитываемых поддержкой, попустительством или невмешательством западных держав.

Уничтожению человеческого, физического и культурного облика Палестины посвящено сотни работ; еще большее внимание этому уделяется в данном Атласе. О таком уничтожении с откровенной прямотой рассказывает Израильский писатель.⁵⁵⁸ Важнейшим элементом этого процесса было изгнание от населения. Чем бы это ни оправдывалось, это не имеет значения. Актуальным и неоспоримым является то, что всем этим людям, которые были изгнаны/сбежали/уехали, не позволили вернуться. Среди них были не только те, кто оказался за границами Израиля, но и те, кто остался в стране и, к несчастью, оказался всего в 1 км от своего родного дома (например, в деревне Аин Хауд).

Можно ли повернуть вспять это небывалое и систематическое разрушение палестинского общества? Можно ли исправить этот негативизм физического развития Израиля? Да, это возможно. Во-первых, утраченная история Палестины и стертая память о ней (географические названия, записи и т.д.) могут быть восстановлены и записаны заново. Новейшая история Палестины - это исследование иностранных колонизаторов. Есть в этом и положительный момент: Палестина стала объектом наиболее детального картографирования и документирования - пожалуй, в больше степени, чем любая другая страна Ближнего Востока. В возрождении этого аспекта истории Палестины, на первый взгляд, сложности не возникнет. Данный атлас, включающий около 50 тыс. названий, является шагом в этом направлении. Во-вторых, воссоздание палестинского ландшафта вполне осуществимо с физической точки зрения. Решение для этих двух сложных случаев может быть найдено в программах, нашедших успешное применение в Косово, Боснии, на Кипре, в Южной Африке и других конфликтных странах.

В век передовых технологий вполне допустимо сравнить богатую и тщательно записанную историю Палестины с действующей электронной записью Израиля о каждом палестинском доме и акре земли, об их собственниках и еврейских арендаторах. На основе полученных данных можно было бы восстановить культурный и физический облик Палестины. Для реализации этого нужна только мудрость, подкрепленная политической волей.

Сохранение практического курса 1948 года, с оккупацией новых земель и изгнанием или дальнейшим притеснением палестинцев, не приведет к долгосрочной стабильности. Ведь известно, что войны, конфликты, колониализм, расизм, оккупация и т.п. рано или поздно заканчиваются. Их взрывная энергия часто растрачивается впустую. Они носят временный характер, как бы долго они ни длились. Устойчивый и долгосрочный прогресс может быть построен только на прочном фундаменте справедливости. По словам того же израильского писателя, который упоминался ранее,

Как правители ЮАР в определенный момент поняли, что у них нет иного выбора, кроме уничтожения собственного режима, так и влиятельные круги Израиля должны понять, что они не в состоянии навязать видения своего господства 3,5 млн. палестинцев на Западном берегу и в секторе Газа и 1,2 млн. палестинских подданных Израиля [и еще 5

млн. беженцев в изгнании на границах Палестины]. Нам остается лишь попытаться достичь личного и коллективного равенства в рамках одного общего для всей страны режима... Поэтому я считаю, что настало время заявить, что революции сионистов пришел конец. Возможно, это заявление стоит сделать уже официально, наряду с официальным провозглашением даты отмена Закона о возвращении. Мы должны начать думать иначе, говорить иначе.⁵⁵⁹

Как только закончатся все деструктивные действия, тормозящие нормальное и справедливое развитие человеческого потенциала, появится возможность вернуть Палестину в ее нормальное историческое русло, обогащенное накопленным опытом.

Во-первых, можно полностью восстановить историческую преемственность топонимов, не только в виде документированных записей, но и с учетом исконного произношения, какими эти топонимы запомнили жители страны. Во-вторых, люди, которые творили эту историю, жили ею и помнили ее ориентиры, могут заселить это место заново, постепенно охватывая каждую деревню, каждый исторический объект. Им не понадобится осваивать новые территории или адаптироваться к ним: потребуется только обычный опыт экспатрианта, возвращающегося на родину после долгого отсутствия. В-третьих, воссоздание деревень на прежних вершинах холмов из прежних материалов гарантирует преемственность. Исторический смысл и ценность восстановления не пострадают, если в наш современный век в этих вновь отстроенных домах появятся спутниковые антенны и мобильная связь. Рельеф местности, места, реки, земля: ее владельцы и владения - все это тщательно фиксируется и может быть восстановлено, приняв улучшенную версию своего недавнего состояния.

Таким образом, восстановление природного и общественного облика Палестины действительно реально. Значение полного восстановления Палестины для будущего человечества неизмеримо. Оно доказывает, что справедливость - это то, что рано или поздно побеждает, характеризуется постоянством и оправдывает ожидания. На небольшой территории Палестины это достижение стало бы частичной, но вполне приемлемой компенсацией за многолетнюю трагедию ан-Накбы и другие пороки человеческой природы.

558 Benvenisti, сноска выше 232.

559 Meron Benvenisti, Гаарец, 8 августа 2003 г.

Библиография

- *, "Letter from Assistant Secretary of State Talbot to Dr. Elmer Berger, American Council for Judaism, April 20, 1964", 8 Whiteman Digest of International Law 35, 1967.
- *, "1945 Administrative Divisions (Amendment) Proclamation", Palestine Gazette No. 1415, June 7, 1945.
- *, "Egyptian-Israeli General Armistice Agreement", UN Doc. S/1264/Corr.1, 23 February 1949.
- *, 3 United Nations GAOR, Resolutions at 21-25, UN Document A/810, 21 Sept-12 Dec 1948.
- *, 3 United Nations GAOR, Supp.II, UN Document A/648, 21 Sept-12 Dec 1948.
- *, A Brief Record of the Advance of the Egyptian Expeditionary Force, July 1917-October 1918, HMSO, 1919.
- *, An Audit of Operations and Projects in the Water Sector in Palestine: The Strategic Refocusing of Water Sector Infrastructure in Palestine. Ramallah, Report prepared for the PWA by Audit Environmental, funded by the Norwegian Representative Office in Palestine, 18 November 2008, AE (2008).
- *, Analysis of Paragraph 11 of the General Assembly Resolution of 11 December 1948, Working Paper Prepared by the U.N. Secretariat, U.N. Doc. A/AC.25/W.45, 15 May 1950.
- *, Arabs' Plan for Development of Water Resources in the Jordan Valley, March 1954, Arab Plan (1954).
- *, Arbitration Award: Israel and Egypt, Agreement regarding the Permanent Boundary, 29 September 1988, UN Treaty Series No. 29014.
- *, Atlas of Israel, Tel Aviv: The Survey of Israel, London: Collier MacMillan, New York: MacMillan Publishing, Third Edition, 1985.
- *, British National Archives CO 733/494/3, FO 371/91743 (ER 1462/10) and FO 371/91752 (ER 1462/9). Research Note 3: Registration of Land in Palestine and Trans-Jordan before 1948, accessed June 2009 at: <http://www.nationalarchives.gov.uk/catalogue/RdLeaflet.asp?sLeafletID=382>
- *, B'tselem, Not Even a Drop: The Water Crisis in Palestinian Villages Without a Water Network - Information Sheet. Jerusalem, B'tselem - The Israeli Information Center for Human Rights in the Occupied Territories, (2001).
- *, By All Means Possible: A Report on the Destruction by the State of Crops of Bedouin Citizens in the Naqab by Aerial Spraying with Chemicals. Nazareth: Arab Association of Human Rights, July 2004, website: www.arabhra.org
- *, Case concerning the Re-Adaptation of the Mavrommatis Concessions - Opinion of the Attorney General and Mr. Fakhri, UK National Archives Commonwealth Office record CO 733/131/1-3, CO (1927).
- *, Central Zionist Archives, "Weitz Diary", A 246/7 entry for December 20, 1940, pp.1090-91.
- *, Colonial Office, Great Britain, "Palestine, Report on Immigration, Land Settlement and Development", Appendix containing maps by John Hope Simpson C.I.E 1930, presented by the secretary of state for the colonies to parliament by command of His Majesty, October 1930", His Majesty's Stationery Office, London, 1930, 2 vols. ([Parliament. Papers by Command] Cmd; 3686-2687).
- *, Concluding Observations of the Committee on Economic, Social and Cultural Rights, E/C.12/1/Add.27, 4 December 1998. See www.unchr.ch.
- *, Concluding Observations on Bosnia and Herzegovina, A/48/18, 15 September 1993.
- *, Concluding Observations on Croatia, CERD/C/304/Add.55, 10 February 1999.
- *, Death of a Mediator, Institute of Palestine Studies, Beirut, 1968.
- *, Documents of the Palestinian Arab Resistance against British Occupation and Zionsim (1918-1939), (Watha'iq al-Muqawame al-Filastiniyya al-Arabiyya Dhid al-Ihtilal al-Britani wal-Sahioniyya 1918-1939), Institute of Palestine Studies, Beirut, 1968.
- *, Esco Foundation for Palestine, Palestine, a Study of Jewish, Arab and British Policies, Yale University Press, New Haven; Oxford University Press, London, 1947, 2 vols.
- *, From the New Constitution: The Ottoman Land Code [Arabic and Turkish], Jesuit Fathers Press, Beirut, 1873.
- *, Human Rights Violations Under Oslo, Centre for Economic and Social Rights, New York, 2000. see www.cesr.org
- *, ISA (130) 2445/3, Report on a Settlement of the Arab Refugee [Issue"] (November 25, 1948), appendix 9; CZA A246/57, "Comments on Value Assessments of Absentee Landed Property" (November 12, 1962).
- *, Israel Year Book and Almanac, IBRT, Jerusalem, 1998, Vol. 52.
- *, Israel Yearbook, Israel Yearbook publications, Tel Aviv, 1952.
- *, Jordan Valley Agriculture Economic Survey, prepared by UNRWA Economic Staff, 1954. Vienna, Austria, UNRWA (1954).
- *, Laws of Palestine 1944, Vol. I, II.
- *, League of Nations, Permanent Mandates Commission, "Minutes of the 14th Session", The League, Geneva, 1928, 36 volumes.
- *, Letter from Assistant Secretary of State Talbot to Dr. Elmer Berger, American Council for Judaism, April 20, 1964, 8 Whiteman Digest of International Law 35, 1967.
- *, Off the Map: Land and Housing Rights Violations in Israel's Unrecognized Bedouin Villages, Human Rights Watch March 2008, Vol. 20, No. 5 (E).
- *, Office of Statistics Palestine, Statistical Abstract of Palestine, Government of Palestine, Jerusalem, 1946.
- *, Origins and Evolution of the Palestine Problem, 1917-1988, United Nations, New York, 1990.
- *, Palestine Agreements 1924 - 1937. Agreements signed by the British Mandate Authorities, UK National Archives Dominions Office Record DO 118/69/1, DO (1927); Draft Agreement 13th October 1927 Between Field Marshall the Right Honourable Herbert Charles Onslow and the Jaffa Electric Company Limited, UK National Archives Commonwealth Office record CO 733/134/6, CO (1947).
- *, Palestine Boundaries 1833-1947, Archives Edition, Reading, 1989.
- *, Palestine Encyclopaedia [Arabic], Damascus, 1984, 4 volumes.
- *, Palestine Encyclopaedia, Beirut, 1989, 7 volumes.
- *, Palestine War, 1947-1949, the Official Israeli Story (Arabic translation), Institute for Palestine Studies, 2nd print, 1986.
- *, Palestine Question, Seminar of Arab Jurists on Palestine, Algiers, July 1967 (Al-Qadiyya al-Filastiniyya: nadwat al-qanuniyyin al-'Arab fi 'l-Jaza'ir), The Institute of Palestine Studies, Beirut, 1968.
- *, Parliamentary Committee of Inquiry on the Israeli Water Sector. headed by MK David Magen, Jerusalem, Israeli Knesset, PCIWS (2002): 41.
- *, Peace Conference (British Delegation)- Eastern Mission (Turkey), Files 76-91, Correspondence between British Foreign Office and World Zionist Organization regarding control of the Litani and Yarmouk Rivers, UK Foreign Office record FO 608/274.
- *, Political Diaries of the Arab World-Palestine and Jordan, 1945-1946, Archive Editions, Reading, UK, Vol.8, p.228, 2001.
- *, Prior Use Argument: Establishing Benchmarks and Implications of Historic Water Use, 1920 - 1948. Unpublished. Ramallah, West Bank, Negotiation Support Unit, Negotiation Affairs Department, Palestine Liberation Organisation, NSU (2008).
- *, Public Records Office CO 733/2/21698/folio 77, 29 March 1921; McDonnell, Law Reports of Palestine, 1920-1923.
- *, Report on Islamic Sites Project, Al-Aqsa Society for Repairing Holy Islamic Sites, Umm el Fahm, Israel, 2002, 4 volumes.
- *, Statement of the Zionist Organization to the Paris Peace Conference regarding Palestine, Feb 3, 1919, Political Report, Reports of the Executive of the Zionist Organization to the XII Zionist Congress, 1921, pp.74-83, quoted in: P.Toye (ed), Palestine Boundaries 1833-1947, Cambridge: Archive Editions, 1989, Vol. 2, pp. 213-223, The Boundaries of Palestine: Schedule, p.11 of the Report, p. 214 of the Archives.
- *, Statistical Abstract of Israel, 1998-2000, Central Bureau of Statistics, Jerusalem, 1998-2000.
- *, Statistical Abstract of Israel, No. 50, Central Bureau of Statistics, Jerusalem, 1999.
- *, Statistical Abstract of Israel, No. 54, Central Bureau of Statistics, Jerusalem, 2003.
- *, Survey of Mosques and Cemeteries in Palestine, Al-Aqsa Association for Protection of Al Wakf Properties, Kafr Barra, Israel, 2002.
- *, Survey of Palestine (SOP), prepared in December 1945 and January 1946 for the information of the Anglo-American Committee of Enquiry, Institute of Palestine Studies, Washington DC, 1991, 3 vols.
- *, Survey of Western Palestine 1882-1888; Special Papers on Topography, Archaeology, Manners and Customs etc, Archive Editions with Palestine Exploration Fund, London, reprint, 1998, p.333.
- *, Taba Arbitration (Egypt v Israel) (1988) 80 ILR 226. Also, Israel and Egypt, Arbitration Compromis regarding the Permanent Boundary between Israel and Egypt, Giza, 11 September 1986, UN Treaty Series No. 29013.
- *, Unified Development of the Water Resources of the Jordan Valley Region, Main, C. T., Inc, prepared at the request of the United Nations under direction of the Tennessee Valley Authority by Chas. T. Main, Inc. Boston, Massachusetts, USA (a.k.a. "The Main Plan" or "The Unified Development Plan"), (1953).

- *, Turkish Archives IMMS, 122/5229 dated 4 May 1891, Prime Minister's Office, Ankara.
- *, UN Report, Palestinians in Israel will Outnumber Israelis in 2050, Jerusalem Post, 1 March 2001. www.un.org/esa
- *, UN Report, Water Resources of the Occupied Palestinian Territory, UNA/AC.183 (02) W21, New York, 1992
- *, United Nations GAOR, Resolutions at 21-25, UN Document A/810, 21 Sept-12 Dec 1948.
- *, United Nations GAOR, Supp.II, UN Document A/648, 21 Sept-12 Dec 1948.
- *, UNRWA Records, "Private Communication", 9 April 1997
- *, US Embassy, Report on Meeting to address response to Israeli Security and Water Security Concerns. Tel Aviv, Israel, US Embassy in Israel telegram to US Department of State, Washington, 26 February 1965 (published by the Jewish Virtual Library as The United States Hears Israeli Concerns on Security and Water Rights), (1965).
- *, Village Statistics, Government Printer, Jerusalem, 1945
- *, Water for Jewish Settlements in Southern Palestine, Miscellaneous Correspondence from the Commonwealth Office, including PALCOR Bulletin of 11 June 1947, UK National Archives Commonwealth Office record CO 733/479/5, CO (1947).
- *, Water Projects Status and Donations in the Northern and Southern Governorates. Ramallah, West Bank, Palestinian Water Authority, December 2003, PWA (2003).
- *, West Bank and Gaza: Assessment of Restrictions on Palestinian Water Sector Development Sector Note April 2009. Middle East and North Africa Region - Sustainable Development. Report No. 47657-GZ Washington, The International Bank for Reconstruction and Development, World Bank (2009).
- *, Yarmouk-Jordan Valley Project Appraisal Report, prepared by Michael Baker Jr., Inc., Rochester Pennsylvania and Harza Engineering Company, Chicago, Illinois, USA. Jordan, Cooperative Department, Water Resources Development, Ministry of Finance, Government of the Hashemite Kingdom of Jordan, Baker-Harza (1953).
- A**
- Abboushi, W.F. The Unmaking of Palestine, Amana Books, Brattleboro, 1990.
- Abcarius, Michel Fred, Palestine through the Fog of Propaganda, With an Introduction by Major-General Sir E.L. Spears, Hutchinson & Co., New York, London, 1946.
- Abdul Jawad, Saleh, Zionist Massacres: The Creation of the Palestinian Refugee Problem in the 1948 War, Heidelberg Conference, pp. 59 – 127 in: Benvenisti, E, Gans, Ch, Hanafi, S (ed), Israel and the Palestinian Refugees, Berlin, New York: Springer 2007.
- Abu-Sitta, Salman, "The Feasibility of the Right of Return" in The Palestinian Exodus, ed. Karmi and Eugene Cotran, Ithaca, London, 1999.
- Abu Sitta, Salman, Which Borders between Syria and Palestine and Israel? (Ayy hudud baina Suriyya was Filastin was Isra'il?), Al-Hayat Newspaper, London, p.14, 20 August 1999.
- Abu-Hmoud, Costandi N., Dictionary of Geographical Location in Palestine [Arabic], Arab Studies Society, Jerusalem, Palestine, 1984.
- Abu-Lughod, Ibrahim (ed.), The Transformation of Palestine: Essays on the Origin and Development of Arab-Israeli Conflict, With Foreword by Arnold J. Toynbee, Northwestern University Press, Evanston, IL, 1971.
- Abu-Lughod, Janet L., "The Demographic Transformation of Palestine" in Transformation of Palestine, Ibrahim Abu-Lughod (ed.), Northwestern University Press, pp.139-163, 1971.
- Abu-Sitta, Salman, "The Feasibility of the Right of Return" in The Palestinian Exodus, ed. Karmi and Eugene Cotran, Ithaca, London, 1999.
- Abu-Sitta, Salman, "The Line of 1967 and 1949" in Middle East Insight, Washington, January-February 2000, pp. 21-24.
- Abu-Sitta, Salman, Confiscation of the Palestinian Refugees' Property and the Denial of Access to Private Property, Memorandum submitted to the UN Social, Economic and Cultural Rights Committee, BADIL submission, Geneva, 14 November 2000.
- Abu-Sitta, Salman, Egyptian Labour: Builders of Empire, [Arabic] Al Hilal, Cairo, Vol. 111, April 2003, pp. 42-48.
- Abu-Sitta, Salman, From Refugees to Citizens at Home: The End of the Palestinian-Israeli Conflict, Palestine Land Society and The Palestinian Return Centre, London, 2001.
- Abu-Sitta, Salman, Jewish Carnage Policy Aimed to Evacuate the Galilee Palestinians as Mentioned in the UN Truce Observers Reports in 1948, al Hayat, London, p.10, 6 February 2000.
- Abu-Sitta, Salman, Palestinian Right to Return: Sacred, Legal and Possible, The Palestinian Return Centre, London, 2nd edition, 1999.
- Abu-Sitta, Salman, The Crimes of the Israeli War: Burning the People of al-Tireh Alive in 1948 (Jara'im al-harb al-Isra'iliyya: harq ahali al-Tira ahya'an fi al-'am 1948), Al-Hayat Newspaper, London, p.8, 5 April 1999.
- Abu-Sitta, Salman, The Forgotten Arabs: The Bedouins of Be'er Sheba (Al-'Arab al-mansiyyun: badu Bi'r al-Sab'), Al-Hayat Newspaper, London, 2 parts: p.8, 27 September 1995 and p.18, 28 September 1995.
- Abu-Sitta, Salman, The Great Israel Land Grab, Jordan Times, p.7, 2 March 1998.
- Abu-Sitta, Salman, The Palestinian Nakba 1948: The Register of Depopulated Localities in Palestine, The Palestinian Return Center, London, 2nd edition, 2000.
- Abu-Sitta, Salman, Traces of Poison, Al-Ahram Weekly, Issue No.627, 27Feb-5Mar 2003. see <http://weekly.ahram.org.eg/2003/627/focus.htm>
- Abu-Sitta, Salman, Which Borders between Syria and Palestine and Israel? (Ayy hudud baina Suriyya was Filastin was Isra'il?), Al-Hayat Newspaper, London, p.14, 20 August 1999.
- Agha, Ihsan Khaili, Khan Yunis Massacre [Arabic], Fajr Centre, Cairo, 1997.
- Agha, Nabil Khalid, Major Cities of Palestine (Mada'in Filastin), Arab Institute for Research and Publishing, Beirut, 1993.
- Aharoni, Arie, A Candidate for Treason (in Hebrew), Sifriat Poalim Publishing House, Tel Aviv, Israel, 2000.
- Akram, Susan and Terry Rempel, "Recommendations for Durable Solutions for Palestinian Refugees: A Challenge to the Oslo Framework", Palestine Year book of International Law, (submitted January 2001) to be published.
- al Agha, Ihsan Khaili, Khan Yunis Massacre [Arabic], Fajr Centre, Cairo, 1997.
- al Awdat, Hussein (ed.), Palestinian Cities Encyclopaedia [Arabic], Al Ahali Publishing, Damascus, 1990.
- al-Agha, Nabil Khalid, Major Cities of Palestine (Mada'in Filastin), Arab Institute for Research and Publishing, Beirut, 1993.
- Al-Aref, Aref, Al Nakba, Nakbet Beit al Maqdis and the Lost Paradise, 1947-1955, Saida; Lebanon: Al Maktaba Al Asria, n.d., vol. 6. [Arabic].
- al-Aref, Aref, Bedouin Law (al Qada' Bayn al Arab), Jerusalem Press, 1933.
- al-Aref, Aref, The Disaster: Disaster of Bayt al-Maqdis and of Paradise Lost, 1947-1952 (Al-Nakba, nakbat bayt al-maqdis wa 'l-firdaws al-mafqoud 1947-1952), Al-Maktaba al-'Asriyya, Sidon, 6 Vol., 1956.
- Ali, Falah Khaled, Arab-Israeli War of 1948 and the Creation of Israel [Arabic], Arab Society for Studies and Publishing, Beirut, 1982.
- Allan, J.A., The Middle East Water Question: Hydropolitics and the Global Economy. London, UK: I.B. Tauris (2001).
- Anton, Glenna, Blind Modernism and Zionist Waterscape: The Huleh Drainage Project, Jerusalem Quarterly 35, Autumn 2008, pp. 76-92.
- Antonius, George, The Arab Awakening: The Story of the Arab National Movement, Capricorn Books, New York, 1965; also by Hamish Hamilton, London, 2nd edition, 1946.
- Arafat, Jamil, Homeland Memory: Depopulated Palestinian Villages in Haifa District, Nazareth: n.d. [Arabic].
- Armstrong, Karen, A History of Jerusalem: One City, Three Faiths, Harper Collins, London, 1996.
- Arraf, Shukri, Geographical Locations in Palestine: Arabic and Hebrew Names [Arabic], Institute of Palestine Studies, Beirut, 2004.
- Arraf, Shukri, Geographical Locations in Palestine: Arabic and Hebrew Names [Arabic], Institute of Palestine Studies, Beirut, 2004.
- Aruri, Naseer, Palestinian Refugees: The Right of Return, Pluto Press, London, 2001.
- Asali, K. J. (ed.), Jerusalem in History, Scorpion Publishing Ltd, Essex, 1989.
- Attili S and D Phillips, The Jordan River Basin: 1. Clarification of the Allocations in the Johnston Plan. Water International (2007), 31(5): 16 – 38.
- Attili, S. and D. Phillips, Israel and Palestine: Legal and Policy Aspects of the Current and Future Joint Management of the Shared Water Resources, Ramallah, West Bank, Negotiations Support Unit, Negotiations Affairs Department, Palestine Liberation Organisation, (2004).
- Avishai, Bernard, The Tragedy of Zionism, Helios Press, New York, 2002.
- Avneri, Arie, The Claim of Dispossession: Jewish Land Settlement and the Arabs, 1878-1948, London: Transaction Books, year 1984 (translated from Hebrew edition 1980).
- Awdat, Hussein (ed.), Palestinian Cities Encyclopaedia [Arabic], Al Ahali Publishing, Damascus, 1990.
- B**
- Al Badri, Hassan, War in the Land of Peace, The First Round 1948 [Arabic], Dar al Marrikkh, Riyadh, 2nd edition, 1987.
- Barakat, Halim and Dodd, Peter, The Displaced: Uprooting and Exile [Arabic], Series 10, Institute of Palestine Studies, Beirut, 1968.
- Barakat, Halim and Dodd, Peter, The Displaced: Uprooting and Exile [Arabic], Series 10, Institute of Palestine Studies, Beirut, 1968.
- Barbour, Nevill, Nisi Dominus: A Survey of the Palestine Controversy, The Institute of Palestine Studies, Beirut, 1969.
- Barhoum, Mahmoud and Kharroub, Mohamad, Dictionary of Palestinian Villages during the Mandate Period [Arabic], Dar al Karmel, Amman, 1989.
- Beaumont, Peter, Water for Peace in the Middle East: The Sacrifice of Irrigated Agriculture in Israel, the Arab World Geographer Vol. 3, No. 2, 2000, pp. 97-112.
- Ben-Gurion, David, War Diary, 1947-1949 (Arabic translation), Institute for Palestine Studies, 1993.
- Ben-Rafael, Eliezer, Crisis and Transformation: The Kibbutz at Century's End, State University of New York Press, Albany, 1997.
- Benvenisti, Meron, City of Stone, The Hidden History of Jerusalem, translated by Maxine Kaufman Nunn, University of California Press, Berkeley, Los Angeles, London, 1996.
- Benvenisti, Meron, Sacred Landscape: The Buried History of the Holy Land since 1948, University of California Press, Berkeley, Los Angeles, London, 2000.
- Berger, Elmer, Who Knows Better Must Say So, The Institute of Palestine Studies, Beirut, 2nd edition, 1970.
- Berncastle' final report entitled "Valuation of Abandoned Arab Land in Israel", UNSA DAG 13-3, UNCCP in Berncastle, J.M., Land Specialist/Box 35/1951/Reports, Refugee Office.
- Biger, Gideon, An Empire in the Holy Land: Historical Geography of the British Administration in Palestine, 1917-1929. New York: St. Martin's Press and Jerusalem: The Magnes Press, the Hebrew University, 1994.
- Bisharat, George E., Land, Law and Legitimacy in Israel and the Occupied Territories, The American University Law Review, Vol. 43, pp.467-591, 1994.
- Bleier, Ronald, Terror, The Link, July-August 2003, Vol.36, No.3, <http://desip.igc.org/InTheBeginning.html>
- Boling, Gail J., Absentees Property Laws and Israel's Confiscation of Palestinian Property: A Violation of UN General Assembly Resolution 194 and International Law, The Palestine Yearbook of International Law, Vol. XI, 2000/2001, pp. 73-130, Kluwer Law International, 2003.
- Boling, Gail J., The 1948 Palestinian Refugees and the Individual Right of Return: An International Law Analysis, Badil brief No. 8, January 2001 and Badil Occasional Bulletin No.5, April 2001.
- Boling, Gail, The Right of Return, Badil Issue No. 8, Jan 2001, www.badil.org.
- Boury, Matta Sim'an and Shibl, Yusuf Ahmad, Acre: Heritage and Memories ('Akka: turath wa fhikrayat), Dar al-Hamra, Beirut, 1992.
- Boustany, W.F., The Palestine Mandate, Invalid and Impractical, submitted to the Principal Secretary of State for the Colonies in July 1936, the American Press, Beirut, 1936.
- Boyle, Francis A., Palestine, Palestinians and International Law, Clarity Press Inc., Atlanta, GA, 2003.
- Brand, Laurie A., Palestinians in the Arab World: Institution Building and the Search for State, Columbia University Press, New York, 1988.
- Brawer, Moshe, The Frontiers of the Land of Israel: Past, Present and Future (translated from Hebrew into Arabic). Amman: Dar al Jalil, 1990.
- Budeiri, Hind, Palestine Land between Zionist Myths and Historical Facts [Arabic], The Arab League, Cairo, 1998.
- Bullock, J. and A. Darwish, Water Wars: Coming Conflicts in the Middle East. London, St Dedmundsbury Press, (1993).
- Bunton, Martin, "Inventing the Status Quo: Ottoman Land-Law during the Palestine Mandate, 1917-1936" in The International History Review, Ingram, Edward (ed.), Canada, Vol. XXI No.1, March 1999, pp.28-56.

Bunton, Martin, "Progressive Civilizations and Deep-Rooted Traditions: Land Laws, Development, and British Rule in Palestine in the 1920s" in "Colonialism and the Modern World", Sharpe, M.E., New York, London, 2002, pp. 145-163.

Bunton, Martin, "Demarcating the British Colonial State: Land, Settlement in the Palestinian 'Jiftlik' Villages of Sajad and Qazaza", in Owen, Roger (ed.), *New Perspectives on Property and Land in the Middle East*, Harvard Center for Middle Eastern Studies, Cambridge, Massachusetts, 2000, p.121-158.

Bunton, Martin, "Demarcating the British Colonial State: Land, Settlement in the Palestinian 'Jiftlik' Villages of Sajad and Qazaza", in Owen, Roger (ed.), *New Perspectives on Property and Land in the Middle East*, Harvard Center for Middle Eastern Studies, Cambridge, Massachusetts, 2000, p.121-158.

Bunton, Martin, *Mandate Daze: Stories of British Rule in Palestine, 1917-48*, in *Middle East Studies* (35), Cambridge University Press, 2003, pp.485-492.

C

Cattan, Henry, *Palestine and International Law*, Longman, London, 1973.

Cattan, Henry, *The Palestine Question*, Saqi Books, London, 2nd edition, 2000.

Cattan, Henry, *The Question of Jerusalem*, Third World Centre for Research and Publishing, London, 1980.

Cocker, Mark, Richard Meinertzhagen; *Soldier, Scientist and Spy*, Secker and Warburg, London, 1989.

Cohen, Hillel, *The Present Absentees: The Palestinian Refugees in Israel since 1948* (translated from Hebrew to Arabic), Institute of Palestine Studies, Beirut, 2003.

COHRE, *Policies of denial: Lack of access to water in the West Bank*. Geneva, The Centre on Housing Rights and Evictions, (2008b).

Collins, Larry and Lapierre, Dominique, *O Jerusalem*, Granada Publishing, London, Sydney, New York, 1982.

Colonial Office, Great Britain, "Palestine, Report on Immigration, Land Settlement and Development", Appendix containing maps by John Hope Simpson C.I.E 1930, presented by the secretary of state for the colonies to parliament by command of His Majesty, October 1930", His Majesty's Stationery Office, London, 1930, 2 vols. ([Parliament. Papers by Command] Cmd; 3686-2687).

Cordesman, Antony, *Perilous Prospects: The Peace Process and the Arab Israeli Military Balance*, Westview Press, Boulder, Colorado, 1996.

Cox, Marcus, *The Right to Return Home: International Intervention and Ethnic Cleansing in Bosnia & Herzegovina*, 47 *International and Comparative Law Quarterly*, 610 and 614, July 1998.

D

Al-Dabbagh, Mustafa Mourad, *Our Homeland Palestine (Biladuna Filastin)*, Dar al-Tali'a, Beirut, 1974.

Dajani, S.W., *The Enumeration of the Beer Sheba Bedouins in May 1946*, *Population Studies*, Vol.1, No.3, 1947.

Darwaza, Mukammad 'Izzat, *Memoirs of Muhammad 'Izzat Darwaza (Mudhakkarat Muhammad 'Izzat Darwaza)*, Dar al-Gharb al-Islami, Beirut, 6 vol., 1993.

Al-Deeb, Mohd. Mahmoud, *Palestine Borders: Analysis of Mandate Documents*. Cairo: Arab Research and Studies Institute, 1977.

Din, Mujeerud, *Al Uns al Jalil fi Tarikh al Quds wal Khalil (The Majestic Pleasure in the History of Jerusalem and Hebron)* [Arabic], reprint of manuscript ca 1523 A.D.), Al Muhtaseb Bookshop, Amman, 1973.

Dodd, Peter and Barakat, Halim, *River without Bridges; a Study of the Exodus of the 1967, Palestinian Arab Refugees*, Institute for Palestine Studies, Beirut, 1968, Monograph series, no.10.

Domeski, Father Marmarji, *Arab Palestine Buldaniyat* [Arabic], Abu Dhabi Cultural Centre, Abu Dhabi, UAE, 1997.

Dumper, Michael, *Islam and Israel: Muslim Religious Endowments and the Jewish State*, Institute for Palestine Studies, Washington D.C, 1994.

Dumper, Michael, *The Politics of Jerusalem since 1967*, Columbia University Press, New York, 1997.

Dumper, Michael, *The Politics of Sacred Space, The Old City of Jerusalem in the Middle East Conflict*, Lynne Rienner Publishers, Boulder, London, 2003.

E

Efrat, Elisha, *Geography and Politics in Israel since 1967*, Frank Cass, 1988.

Eisa, Naguib (ed.), *Water Problems in the Middle East* [Arabic], Vol.1, *Strategic Studies, Research and Documentation Centre*, Beirut, 1994.

El-Eini, Roza I.M; *Mandated Landscape: British Imperial Rule in Palestine, 1929-1948*, London and New York: Routledge, 2006, particularly pp. 254-280.

Epstein, Eliahu, *Israel and Elath: The Political Struggle for the Inclusion of Elath in the Jewish State*, Weidenfeld and Nicolson, London, 1966.

Erlich, Guy, *Not only Deir Yassin*, Ha'ir Hebrew Daily, Tel Aviv, 6 May 1992. See also: <http://www.ostara.org> and <http://www.interx-me.com>

Erskine, Stuart, *Palestine of the Arabs*, George Harrap, London, 1935

Esber, Rosemarie M., *The 1948 Palestinian Arab Exodus from Haifa*, *The Arab World Geographer*, Vol. 6, No.2, Summer 2003, pp.112-141

Esber, Rosemarie M., *Under the Cover of War: The Zionist expulsion of the Palestinians*, Alexandria, VA: Arabicus, 2009.

Esco Foundation for Palestine, *Palestine, a Study of Jewish, Arab and British Policies*, Yale University Press, New Haven; Oxford University Press, London, 1947, 2 vols.

F

Falah, Ghazi, *The 1948 Israeli-Palestinian War and its aftermath: The Transformation and De-Signification of Palestine's Cultured Landscape*, *Annals of the Association of American Geographers*, Vol.86, No.2, June 1996.

Falah, Ghazi, *The Forgotten Palestinians, Negeb Arabs 1906-1986*, (Al-Filastiniyyun al-mansiyyun: 'Arab al-Naqab, 1906-1986), Center for Revival of Arab Heritage, Taiyba, Israel, 1989.

al-Fanjari, Ahmad Shawqi, *Israel as I knew It (Isra'il kama 'araftuha)*, Dar al-Amin, Cairo, 2nd edition, 1995.

Farah, Muhammad, *Legal Status of Israel and the Occupied Territories*, Association of Arab-American University Graduates, Information Papers 15, April 1975.

Al-Farra, A., *Drinking Water Quality: Evaluation of Chloride and Nitrate Concentration of Well Supplies in the Gaza Governorates (1990-2002) - Palestine*. *Water for Life in the Middle East: 2nd Israeli-Palestinian International Conference*, Antalya, Turkey, 20-12 October 2004, Israel/Palestine Center for Research and Information, (2005).

Farsakh, Nizar, *the Status of the Latrun's No Man's Land*, MA Thesis, Geography Dept, King's College, London, 2003.

Feitelson, E., *The Ebb and Flow of Arab-Israeli Water Conflicts: are past confrontations likely to resurface?* *Water Policy* 2000(2): 343-363, (2000): 350.

Finkelstein, Norman G., *Image and Reality of the Israel-Palestine Conflict*, Verso, London and New York, 1995.

Finkelstein, Norman G., *The Rise and Fall of Palestine: A Personal Account of the Intifada Years*, University of Minnesota Press, Minneapolis, 1996.

Finn, Elizabeth, "The Fellaheen of Palestine", in: *The Survey of Western Palestine 1882-1888, Special Papers on Topography, Archaeology, Manners and Customs etc*, Archive Editions with Palestine Exploration Fund, London, reprint, 1998, p.333.

Fischbach, Michael R., *Records of Dispossession, Palestinian Refugee Property and the Arab-Israeli Conflict*, 2003.

Fischbach, Michael R., *Settling Historical Land Claims in the Wake of Arab-Israeli Peace*, *Journal of Palestine Studies*, Vol. XXVII/1-No.105, 1997.

Fischbach, Michael R., *State, Society and Land in Jordan*, Brill, Leiden, Boston, 2000.

Flapan, Simha, *The Birth of Israel, Myths and Realities*, Croom Helm, London and Sydney, p.189, 1987.

Frederiksen, H. D., *The World Water Crisis: Ramifications of Politics Trumping Basic Responsibilities of the International Community*, *Water Resources Development* 19(4), 2003, pp 593-615.

G

Galnoor, I., *Water Policymaking in Israel*. *Policy Analysis* 4(3): 345, (1978).

Ganneau, C. Clermont, "The Arabs in Palestine", in: *The Survey of Western Palestine 1882-1888; Special Papers on Topography, Archaeology, Manners and Customs etc*, Archive Editions with Palestine Exploration Fund, London, reprint, 1998, p.324.

Garlick, Madeline, *The UN Peace Plan for Cyprus: Property, Displacement and Proposed Solutions*, Geneva Seminar, Badil, Ramallah, 2003.

Gavish, Don, *A Survey of Palestine under the British Mandate, 1920-1948*, Oxford: Routledge-Curzon, 2005, pp. 32-33.

Gavish, Don, and Biger, G, *Innovative Cartography in Palestine: Initial use of Aerial Photography in Town Mapping*, *London: Survey Review* 27 (1983) 208: pp. 81-91.

Ghanayim, Zuhayr G. A., *The District of Acre during the Ottoman Tanzimat Period, AD 1864-1918* [Arabic], Institute of Palestine Studies, Beirut, 1999.

Gharbia, Bahjat Abu, *Memoirs: In the Midst of the Palestinian Arab Struggle (Fi Khidumm al-nidal al-'Arabi 'l-Filastini)*, Institute for Palestine Studies, Beirut, 1993.

Glubb, John Bagot, *A soldier with the Arabs*, Hodder and Stoughton, London, 1957.

Goaddy, Frederic M. and Dukhan, Moses J., *Statement of the Land Law of Palestine*, Shoshany's, Tel Aviv, 1935, p.64.

Goldhagen, Daniel Jonah, *Hitler's Willing Executioners*, Abacus, London, 1997, p.239.

Granott, A., *The Land Issue in Palestine*, Jerusalem, 1936.

Granott, A., *The Land System in Palestine: History and Structure*, Eyre and Spottiswoode, London, 1952.

Granqvist, Hilma, *Marriage Conditions in a Palestinian Village*, reprint of 1931-1935 edition published by Helsingfors, AMS, 1975, Vol.1.

Guérin, Victor, *Description de la Palestine*, Oriental Press, Amsterdam, reprint 1969, 7 volumes.

H

Hadawi, Sami, *Bitter Harvest: A Modern History of Palestine*, Scorpion Publishing Ltd., London, 1989.

Hadawi, Sami, *Palestine, Loss of a Heritage*, The Naylor Company, San Antonio, 1963.

Hadawi, Sami, *Palestinian Rights and Losses in 1948*, Saqi Books, London, 1988.

Hadawi, Sami, *Village Statistics 1945, A Classification of Land and Area Ownership in Palestine, With Explanatory Notes, Facts and Figures No.34*, PLO Research Center, Beirut, September 1970.

Halabi, Usama, *The Legal Status of Jerusalem and its Arab Citizens* [Arabic], Institute of Palestine Studies, Beirut, 1997.

Hallaq, Hassan Ali, *The Ottoman State and Zionism* [Arabic], Al Dar Al Jamiya, Beirut, 1980.

Hat-hout, Hasan, *Memoirs of an Egyptian Doctor-Palestine: the First Disaster (Yawmiyyat tabib misri-Filastin, al Nakba al-ula)*, n.p., 1948.

Al-Hout, Bayan Nuwayhid (ed.), *Documents of the Palestinian National Movement 1918-1939 (Watha'iq al-haraka 'l-wataniyya 'l-Filastiniyya 1918-1939)- The Papers of Akram Zu'aytir, 1918-1939*, Institute for Palestine Studies, Beirut, 2nd edition, 1984.

Al-Hout, Bayan Nuwayhid (ed.), *The Palestine National Movement - Diaries of Akram Zu'aytir, 1935-1939 (Al Haraka Al Wataniyya Al Filastiniyya-yawmiyyat Akram Zu'aytir, 1935-1939)*, Palestine Research Centre, Beirut, 2nd edition, 1992.

Haykal, Yusuf, *Days of Youth, Images of Life and Pages of History (Ayyam al-siba, suwar min al-hayat wa safahat min al-tarikh)*, Dar al-Jalil, Amman, 1998.

Hays, J. B., *T.V.A on the Jordan - Proposals for Irrigation and Hydro-Electric Development in Palestine*. Washington, DC, USA, A Report Prepared Under the Auspices of the Commission on Palestine Surveys, Public Affairs Press, assisted by A.E. Barrekette, with an introduction by Walter C. Lowdermilk, (1948).

Heller, Joseph, *The Stern Gang: Ideology, Politics and Terror, 1940-1949*, Frank Cass, London, 1995.

Herzl, Theodore, *The Jewish State*, Dover Publications, New York, 1988.

Hillel, Daniel, *Rivers of Eden, The Struggle for Water and the Quest for Peace in the Middle East*, Oxford University Press, 1994.

Hirst, David, *The Gun and the Olive Branch*, Faber and Faber, London, 3rd Enlarged Edition, 2003.

Hodson, Yolande and Jacobson, David M, *The Survey of Western Palestine: Introductory Essays*, London: PEF, 1999.

Hof, Frederic C., "Line of Battle, Border of Peace? The Line of June 4, 1967" in *Middle East Insight Bulletin*, Washington, 1999.

- Horne, Edward, *A Job Well Done: A History of the Palestine Police Force 1920-1948*, The Book Guild Ltd, Sussex, England, 2003.
- Hudaib, Musa Abdel Salam, *Al Dawayima Village [Arabic]*, Al-Jalil Publishing House, Amman, 1985.
- Hull, Edward, *Mount Seir; Sinai and Western Palestine*, Richard Bentley and Son, London, 1885.
- Humphries, Hugh, *In the Beginning...Jerusalem: Israeli or Palestinian owned?*, Scottish Friends of Palestine, 1997.
- Huneidi, Sahar, *A Broken Trust: Herbert Samuel, Zionsim and the Palestinians*, I.B.Tauris, London, New York, 2001.
- Hütteroth, Wolf-Dieter and Fattah, Kamal Abdul, *Historical Geography of Palestine, Transjordan and Southern Syria in the late 16th Century*, Selbstverlag der Frankischen Geographischen Gesellschaft, University of Erlanger, Germany, 1977.
- Ilan, Amitzur, *Bernadotte in Palestine, 1948*, MacMillan, Oxford, 1989.
- Ilan, Amitzur, *The Origin of the Arab-Israeli Arms Race: Arms, Embargo, Military Power and Decision in 1948 Palestine War*, MacMillan and St. Antony's College, Oxford, 1996.
- Inalcik, Halil with Quataert, Donald (ed.), *An Economic and Social History of the Ottoman Empire 1300-1914*, Cambridge University Press, 1994.
- Inbar, Moshe, *A Geomorphic and Environmental Evaluation of the Hula Drainage Project*, *Australian Geographical Studies* Volume 40, Issue 2, pp. 155-166.
- Ingrams, Doreen, *Palestine Papers 1917-1922, Seeds of Conflict*, John Murray, London, 1972.
- Jarvis, CCP Land Expert Report, UN A/AC.25/W.84, 28 April 1964.
- Jaussen, P. Antonin, *Coutumes Des Arabes au Pays de Moab*, Librairie D'Amerique et D'Orient, Paris, 1948.
- Jawad, Saleh Abdel (ed), *Toward Palestinian Strategy for Jerusalem [Arabic]*, Bir Zeit University, Palestine, 1998.
- Jeffries, Joseph M. N., *Palestine: The Reality*, Longmans, New York, 1939.
- Jiryis, Sabri, *The Arabs in Israel (Al-'Arab fi Isra'il)*, Research Centre of the Palestine Liberation Organization, Beirut, 2 volumes, 1967.
- Jiryis, Sabri, *The Arabs in Israel*, Monthly Review Press, New York, London, 1976.
- Johnston, E., *Johnston Allocation of Jordan River Waters 9/30/55 ('The Johnston Plan')*. U.S. National Archives and Records Administration, College Park Maryland. NND927340, declassified 9/30/04, (1955).
- Kahhala, Subhi, *Water Problems in Israel and its Impact on Arab Israeli Conflict [Arabic]*, Paper No.9, Institute of Palestine Studies, Beirut, 1980.
- Kark, Ruth and Oren-Nordheim, Michal, *Jerusalem and its Environs, Quarters, Neighborhoods, Villages: 1800-1948*, The Hebrew University Magnes Press, Jerusalem and Wayne State University Press, Detroit, 2001.
- Kark, Ruth, *Jaffa, A City in Evolution, 1799-1917*, translated by Gila Brand, Yad Izhak Ben-Zvi Press, Jerusalem, 1990.
- Kark, Ruth, *Jewish Frontier Settlement in the Negev, 1880-1948: Perception and Realization*, *Middle Eastern Studies* (17), 1981, pp. 334-356.
- Karmi, Ghada (ed.), *Jerusalem Today: What Future for the Peace Process?*, Ithaca Press, 1996.
- Kathleen Lawand, *The Right of Return of Palestinians in International Law*, *International Journal of Refugee Law*, Vol. 8, No. 4 (October 1996) 532.
- Kattan, Victor, *From Coexistence to Conquest: International law and the Origin's of the Arab-Israeli Conflict, 1891-1949*, London: Pluto Press, 2009.
- al-Kayyali, 'Abd al-Wahab, *Modern History of Palestine (Tarikh Filastin al-hadith)*, Arab Institute for Studies and Publishing, Beirut, 9th edition, 1985.
- Kedar, Alexandre (Sandy), *the Legal Transformation of Ethnic Geography: Israel, Law and the Palestinian Landholder 1948, 1967*, *International Law and Politics*, Vol. 33, pp. 923-1000.
- Khalidi, Walid (ed.), *All that Remains, the Palestinian Villages Occupied and Depopulated by Israel in 1948*, Institute for Palestine Studies, Washington DC, 1992.
- Khalidi, Walid (ed.), *From Haven to Conquest: Readings in Zionism and the Palestine Problem until 1948*, The Institute of Palestine Studies, Washington DC, 2nd print, 1982.
- Khalidi, Walid (ed.), *Lest We Should Forget: Palestinian Villages Destroyed by Israel in 1948 and the Names of their Martyrs [Arabic]*, translated by Husni Zina, revised by Samir al-Dik, Institute for Palestine Studies, Beirut.
- Khalidi, Walid, *Before their Diaspora: A Photographic History of the Palestinians, 1876-1948*, Institute for Palestine Studies, Washington DC, 1984.
- Khalidi, Walid, *Fifty Years to the Partition of Palestine (1947-1997) [Arabic]*, Dar al Nahar, Beirut, 1998.
- Khalidi, Walid, *Palestine Reborn*, I.B. Tauris, London, New York, 1992.
- Khalidi, Walid, *Plan Dalet: The Zionist Master Plan for the Conquest of Palestine, 1948*, *Middle East Forum*, November 1961, Vol. 37, no.4. Also in *Journal of Palestine Studies*, Vol. 18, No. 1, Autumn 1988, pp. 3-70.
- Khalidi, Walid, *Zionism in 100 years [Arabic]*, Dar al Nahar, Beirut, 1998.
- Khammar, Constantine, *Names of Places, Sites, Physical, Human and Geographical known Features in Palestine upto 1948 [Arabic]*, Arab Institute for Studies and Publishing, Beirut, 1980, 2nd edition.
- Khammar, Constantine, *Palestine Geographic Encyclopaedia [Arabic]*, PLO Research Centre, Beirut, 1969.
- Khan, Zafarul-Islam, *Palestine Documents*, The Institute of Islamic and Arab Studies, Pharos Media and Publishing Ltd, New Delhi, India, 1998.
- al-Khatib, Muhammad Nimr, *The Palestine Disaster (Nakbat Filastin)*, Dar Maktabat al-Hayat, Beirut, 2nd edition, 1967.
- Khouri, Fred J., *The Arab Israeli Dilemma*, Syracuse University Press, 1985, 3rd edition.
- Kimche, Jon, *Seven Fallen Pillars: The Middle East 1945-1952*, New York: Praeger, 1953.
- Kimmerling, Baruch and Migdal, Joel S., *Palestinians: The Making of a People*, Free Press, New York, 1993.
- Kimmerling, Baruch, *The Invention and Decline of Israeliness, State, Society and the Military*, University of California Press, Los Angeles, London, 2001.
- Knightly, Phillip and Simpson, Colin *The Secret Lives of Lawrence of Arabia*. London: Thomas Nelson and Sons, 1969.
- El-Koshery, Ahmed S., *The Taba Tribunal Award*, Cairo: Faculty of Political Science, Cairo University, 1990. [Arabic].
- Kretzmer, David, *the Legal Status of the Arabs in Israel, Jerusalem: The Institute of Israeli - Arab Studies*, 2002 [Arabic].
- Kroyanker, David, *Jerusalem Neighbourhoods: Talbiyah, Katamon and the Greek Colony*, Jerusalem: Keter Books, 2002.
- Kubursi, Atif, *Palestinian Losses in 1948: The Quest for Precision*, Center for Policy Analysis on Palestine, Washington DC, 1996 (information paper, no.6).
- Kurzman, Dan, *Genesis 1948: The First Arab Israeli War*, DA Capo Press, New York, 1992.
- Landau, J. M., *The Arabs in Israel*, Oxford University Press, London, 1969.
- Lawand, Kathleen, *The Right of Return of Palestinians in International Law*, *International Journal of Refugee Law*, Oxford, Vol.8, No.4, pp.532-561, 1993.
- League of Nations, *Permanent Mandates Commission, "Minutes of the 14th Session"*, The League, Geneva, 1928, 36 volumes.
- Lehn, Walter and Davis, Uri, *The Jewish National Fund*, Kegan Paul International, London and New York, 1988.
- Levenberg, Haim, *The Military Preparations of the Arab Community in Palestine 1945-1948*, Frank Cass, 1993.
- Lilienthal, Alfred, *What Price Israel?*, The Institute of Palestine Studies, Beirut, 2nd edition, 1969.
- Lonegran, S.C. and Brooks, D.B., *Watershed: The Role of Fresh Water in the Israeli-Palestinian Conflict*, IDRC, Ottawa, 1994.
- Lorch, Netanel, *The Edge of the Sword, Israel's War of Independence, 1947-49*, Putnam & Co., 1961.
- Lowi, Miriam R., *Water and Power, The Politics of a Scarce Resource in the Jordan River Basin*, Cambridge University Press, 1993.
- Loxton, J.W., *Systematic Surveys for Settlement of Title and Registration of Rights to Land in Palestine*, Conference of British Commonwealth Survey Officers, 1947, Report of the Proceedings, London: HMSO, 1951.
- Ian S. Lustick, "Abandoning the Iron Wall: Israel and the Middle East Muck", *Middle East Policy*, Vol. XV, No.3, Fall 2008
- Lustick, Ian, *Arabs in the Jewish State: Israel's Control of a National Minority*, University of Texas Press, 1980 (Modern Middle East Series, no.6).
- Madhoun, F., *Health Effects due to Poor Wastewater Treatments in the Gaza Strip. Water for Life in the Middle East: 2nd Israeli-Palestinian International Conference*, Antalya, Turkey, 20-12 October 2004, Israel/Palestine Center for Research and Information, (2005).
- Mallison, W.T, and Mallison, S., *An International Law Analysis of the major United Nations Resolutions Concerning the Palestine question U.N. Doc. ST/SG/SER.F/4, U.N Sales # E.79.1.19 (1979)*.
- Mallison, W.T. and Mallison, S.V., "The Right of Return", *Journal of Palestine Studies*, Vol. 9, No.125, pp.125-136, Spring 1980. Extracted from the full text: UN publication: ST/SG/SER.F/4, entitled: An International Law Analysis of the Major United Nations Resolutions Concerning the Palestine Questions, New York, 1979.
- Mallison, W.T. and Mallison, S.V., *The Palestine Problem in International Law and World Order*, Longman, Essex, England, 1986.
- Mallison, W.T., *The Legal Problems Concerning the Judicial Status and Political Activities of the Zionist Organization/ Jewish Agency*, Institute for Palestine Studies, Beirut, Monograph No.14, 1968.
- Mansour, Camile (ed.), *The Palestinian People in the Interior: the Background of the Economic, Social and Political Intifada (Sha'b Filastini fi 'l-dakhil: khalifiyyat intifada 'l-siyasiyya wa 'l-iqtisadiyya wa 'l-ijtima'iyya)*, Institute of Palestine Studies, Beirut, 1990.
- Marlowe, John, *The Seat of Pilate: An Account of the British Mandate*, The Cresset Press, London, 1959.
- Marton, Kati, *A Death in Jerusalem*, Arcade Publishing, New York, 1996.
- Masalha, Nur, *A Land without a People: Israel, Transfer and the Palestinians*, Faber and Faber, London, 1997.
- Masalha, Nur, *An Israeli Plan to Transfer Galilee's Christians to South America: Yosef Weitz and 'Operation Yohanan' 1949-1953*, Center for Middle Eastern and Islamic Studies, University of Durham, Occasional Paper No.55, 1996.
- Masalha, Nur, *Expulsion of the Palestinians: The Concept of Transfer in Zionist Political Thought, 1882-1948*, Institute of Palestine Studies, Washington DC, 1992.
- Masalha, Nur, *Imperial Israel and the Palestinians: The Politics of Expansion*, Pluto Press, London and Virginia, 2000.
- Masalha, Nur, *Operation Hafarferet, the Massacre of Kafr Qassim*, *The Arab Review*, 3 Jan 1994.
- Masalha, Nur, *The Politics of Denial: Israel and the Palestinian Refugee Problem*, Pluto Press, London, Virginia, 2003.
- Masri, George, *Israeli Interests in Arab Waters (translated into Arabic)*, Centre d' Etudes Euro Arabe, Paris, 1996.
- Mattar, Philip, *The Mufti of Jerusalem: Al-Hajj Amin al-Husayni and the Palestinian National Movement*, Columbia University Press, New York, 1992.
- Mazor, Adam, *Israel Plan 2020*, Haifa: The Technion, 1997.
- Mazzawi, Musa, *Palestine and the Law*, Ithaca, Reading, UK, 1997.
- McCarthy, Justin, *The Population of Palestine; Population History and Statistics of the Late Ottoman Period and the Mandate*, Columbia University Press, New York, Oxford, 1990.
- McDowall, David, *Palestine and Israel, The Uprising and Beyond*, I.B.Tauris, 1989.
- McDowall, David, *The Palestinians: the Road to Nationhood*, Minority Rights Publication, 1994.
- McGowan, Daniel A. and Hogan, Mathew C., *The Saga of Deir Yassin: Massacre, Revisionism and Reality*, Deir Yassin Remembered, New York, 1999.
- Medzini, A., *The River Jordan: Frontiers and Water*. London, UK, School of Oriental and African Studies (2001): 66.
- Meinertzhagen, R. (Colonel), *Middle East Diary, 1917-1956*, The Cresset Press, London, 1959.
- Menuhin, Moshe, *The Decadence of Judaism in our Time*, The Institute of Palestine Studies, Beirut, 1969.
- Metzer, Jacob, *The divided economy of Mandatory Palestine*, Cambridge University Press.

- Morris, Benny, "Arab-Israeli War", pp.28-37 in Gutman, Roy and Rieff, David (ed.), *Crimes of War: What the Public Should Know*, W.W. Norton & Co., New York and London, 1999.
- Morris, Benny, *1948 and After, Israel and the Palestinians*, Clarendon Press, Oxford, 1990.
- Morris, Benny, *Border Wars*, Clarendon Press, Oxford, 1993.
- Morris, Benny, *The Birth of the Palestinian Refugee Problem 1947-1949 Revisited*, Cambridge University Press, Cambridge, New York, Sydney, 2004.
- Morris, Benny, *The Birth of the Palestinian Refugee Problem 1947-1949*, Cambridge University Press, Cambridge, New York, Sydney, 1987.
- Moscrop, John, *Measuring Jerusalem: The Palestine Exploration Fund and British Interests in the Holy Land*, London and New York: Leicester University Press, 2000.
- Munayyir, Isber, *Lydda in the Mandate and Occupation Periods (Al-Lidd fi 'ahdai al-intidab wa 'l-ihtilal)*, Institute for Palestine Studies, Beirut, 1997.
- El Musa, Sharif S., *Dividing the Common Palestinian-Israeli Waters*, *Journal of Palestine Studies*, Vol. XXII, No.3, Spring 1993.
- El Musa, Sharif S., *Water Conflict*, Institute of Palestine Studies, Washington DC, 1997.
- El-Musa, S. *Land-Water Nexus in the Israeli-Palestinian Conflict*. *Journal of Palestine Studies* 25(3), (1996) p. 276.
- El-Musa, Sharif S., *The Water Issue and the Palestinian-Israeli Conflict*, Center for Policy Analysis on Palestine, Washington DC, 1993.
- Musil, Alois, *Arabia Petraea, Kaiserliche Akademie der Wissenschaften*, Vienna, 3 volumes, 1908.
- Muslih, Ahmed (ed.), *Shukri al Taji al Farouki Papers*, Amman: 1999, n.p.
- Mutwalli, Ahmed Fouad, *Taba Case between the Past and the Present [Arabic]*, Al Nahda Al Misriya Bookshop, Cairo, 1989.
- N**
- Nakhleh, Issa, *Encyclopaedia of the Palestine Problem*, Intercontinental Books, New York, 2 vol., 1991. Also see: www.palestine-encyclopedia.com.
- Naqib, Fadle, *The Palestinian Economy and Prospects for Regional Cooperation*, UNCTAD/GDS/SEU/2. June, 1998.
- Nassereddin, T., *On the History of Cooperation through the JWC. Ramallah, West Bank, 5 September 2005*, (2005, personal communication).
- al Natche, Rafiq Shaker, *Sultan Abdel Hamid II and Palestine [Arabic]*, Arab Institute for Studies and Publishing, Beirut, 1991.
- Nazzal, Nafez, *The Palestinian Exodus from Galilee, 1948*, Institute for Palestine Studies, Beirut, 1978 (Monograph series; no.49).
- Neff, Donald, "Israel-Syria: Conflict at the Jordan River, 1949-1967", *Journal of Palestine Studies*, XXIII, No.4 (summer 1994), pp. 26-40.
- Nijm, Basheer, "Water Resources in the History of the Palestine-Israel Conflict", *GeoJournal*, XXI, No. 4 (1990), pp. 317-323.
- Nitzan, Jonathan and Bichler, Shimshon, *The Global Political Economy of Israel*, Pluto Press, London, 2002.
- Nuwayhid, 'Aja], *Memories of Sixty Years with the Arab March (Mudhakkarat: sittoun 'aman ma' al-qafila 'l-'Arabiyya)*, al-Hout, Bayan (ed.), Dar al-Istiqal, Beirut, 1993.
- O**
- O'Connor, Fr., *The Holy Land*, Oxford Guide.
- Office of Statistics Palestine, *Statistical Abstract of Palestine*, Government of Palestine, Jerusalem, 1946.
- Oliver, P.R., *Sovereignty and Control in the Israeli-Syrian Demilitarised Zones*, British Office memorandum, 12 April 1951.
- Ollier, Jean-Yves, *The United Nations Conciliation Commission on Palestine, 1948-1951 [Arabic]*, Institute for Palestine Studies, Beirut, 1991.
- Oppenheim, Max von, *Die Beduinen*, Georg Olms Verlag, Zurich, reprint 1983.
- Ornam, Uzi, *Apartheid Laws in Israel- The Art of the Obfuscatory Formulation*, Ha'aretz, 17 May 1991.
- Owen, Roger (ed.), *New Perspectives on Property and Land in the Middle East*, Harvard Center for Middle Eastern Studies, Cambridge, Massachusetts, 2000.
- Owen, Roger (ed.), *Studies in the Economic and Social History of Palestine in the Nineteenth and Twentieth Centuries*, Southern Illinois University Press, Carbondale, 1982
- Oxfam, *Forgotten Villages: Struggling to survive under closure in the West Bank*. Oxfam Briefing Paper No. 28. Oxford, UK, Oxfam International, (2003).
- P**
- Palumbo, Michael, *Imperial Israel: The History of the Occupation of the West Bank and Gaza*, Bloomsburg, London, 1990.
- Palumbo, Michael, *The Palestinian Catastrophe: The 1948 Expulsion of a People from their Homeland*, Quartet Books, London, 1987.
- Pappe, Ilan, *The Ethnic Cleansing of Palestine*, Oxford: One World, 2006.
- Pappe, Ilan, *The Making of the Arab-Israeli Conflict, 1947-1951*, I.B.Tauris, London and New York, 1992.
- Pappe, Ilan, *The Tantura Massacre, 22-23 May 1948*, *Journal of Palestine Studies*, 30/3, Spring 2001.
- Peretz, Don, *Israel and the Palestine Arabs*, Washington: The Middle East Institute, 1958.
- Peteet, Julie, "The AFSC Refugee Archives on Palestine, 1948-1950" in Tamari, Salim & Zureik, Elia (ed.), *Reinterpreting the Historical Record*, Institute for Palestine Studies, Washington D.C., 2001, Appendix 4, pp.124-126.
- Philipp, Thomas, *Acre, The Rise and Fall of a Palestinian City, 1730-1831*, Columbia University Press, New York, 2001.
- Phuong, Catherine, *At the heart of the Return Process: Solving the Property Issues in Bosnia & Herzegovina*, *Forced Migration Review* 7, April 2000.
- Prettitore, Paul, *The Right to Housing and Property Restitution in Bosnia and Herzegovina: A Case Study*, Geneva Seminar, Badil, Ramallah, 2003.
- Q**
- Quigley, John, *Displaced Palestinians and The Right of Return*, *Harvard International Law Journal*, Vol.39, No.1, Winter 1998.
- Quigley, John, *Mass Displacement and the Individual Right of Return*, *British Yearbook of International Law*, Vol. 68 (1997), Oxford/Clarendon Press, pp.64-125, 1998.
- Quigley, John, *Palestine and Israel, A Challenge to Justice*, Durham University Press, Durham, 1990.
- R**
- Rafeq, Abdel Karim, "Ownership of Real Property by Foreigners in Syria, 1869-1873" in Owen, Roger (ed.), *New Perspectives on Property and Land in the Middle East*, Harvard Center for Middle Eastern Studies, Cambridge, Massachusetts, 2000, pp.175-239.
- Reanda, Laura, *The United Nations and Palestine Refugees, the International Conference on Palestine Refugees, Paris, 26/27 April 2000*.
- Rempel, Terry, *Principles, Obstacles and Mechanisms for Durable Solution for Palestinian Refugees: Palestinian Return Migration*, Shaml Seminar, June 2001", Badil Resource Centre, Bethlehem, Palestine.
- Reynier, J. de Chief Delegate, *Rapport General D' Activite de la Delegation pour la Palestine, Jan 1948-July 1949*, Geneva: ICRC, dated July 6, 1949.
- Rinat, Zafir, *Time for Reckoning*, Haaretz, Feb 19, 2006.
- Rizk, Yunan Labib, *Taba, The Century Case [Arabic]*, Al Ahrum Translation and Publishing Co., Cairo, 1989. (Rizk was on the Egyptian Team of Arbitration).
- Rizqallah, Hala Nawfal, *Palestinians in Lebanon and Syria: a Comparative Demographic Study 1948-1995 (Al-Filastiniyyun fi Lubnan wa Suriyya: dirasa dimugrafiyya muqarana 1948-1995)*, Dar Al-Jadid, Beirut, 1998.
- Rogan, Eugene L. and Shlaim, Avi (ed.), *The War for Palestine: Rewriting the History of 1948*, Cambridge University Press, 2001.
- Rogers, Peter and Lydon, Peter, *Water in the Arab World, Perspectives and Prognosis*, Harvard University Press, 1994.
- Rokach, Livia, *Israel's Sacred Terrorism*, AAUG Press, Massachusetts, 1986.
- Roodt, Monty J., *Land Restitution in South Africa*, Geneva Seminar, Badil, Ramallah, 2003.
- Rouhana, Nadim N., *Palestinian Citizens in an Ethnic Jewish State: Identities in Conflict*, Yale University Press, New Haven and London, 1997.
- Rubinstein, Danny, *The People of Nowhere, the Palestinian Vision of Home*, Times Books, Random House, 1991.
- S**
- Said, Edward W. and Hitchens, Christopher (ed.), *Blaming the Victims: Spurious Scholarship and the Palestinian Question*, Verso, New York, London, 1988.
- Said, Edward W., *After the Last Sky: Palestinian Lives*. With photographs by Jean Mohr, Faber and Faber, Boston, London, 1986.
- Said, Edward W., *The Politics of Dispossession: The Struggle for Palestinian Self-Determination, 1969-1994*, Pantheon Books, New York, 1994.
- Said, Edward W., *The Question of Palestine*, Vintage Books, New York, 1980.
- Sakakini, Hala, *Jerusalem and I: A Personal Record*, Economic Press Co., Amman, 1987, 1990.
- Salam, Saeb Salim, *The Story of Hula Concession, 1914-1934*, Private Publication, 1986.
- Sanbar, Elias, *Palestine 1948 (Arabic translation)*, Arab Society for Studies and Publishing, Beirut, 1987.
- Sanders, R., *Water desalting and the Middle East peace process*. *Technology in Society* 31(2009): 94 – 99, (2009).
- Sayigh, Anis, *The Geo-Demography of Occupied Palestine 1948-1967 (Buldaniyyat Filastin al-muhtalla)*, Palestine Research Centre, Beirut, 1968.
- Sayigh, Anis, *Who are the Terrorists? Aspects of Zionist and Israeli Terror*, The Institute for Palestine Studies, Beirut, 1972.
- Sayigh, Anis, *Zionist Terror File*, Al Safir, Beirut, 17 April 1996.
- Sayigh, Rosemary, *Palestinians: From Peasants to Revolutionaries: A People's History*, recorded from interviews with camp Palestinians in Lebanon; with an introduction by Chomsky, Noam, Zed Press, London, 1979.
- Sayigh, Yousef, *The Israeli Economy*, Cairo: The Institute of Arab Studies, 1966 [Arabic].
- Scholch, Alexander, *Palestine in Transformation 1856-1882: Studies in Social, Economic and Political Development*, Institute for Palestine Studies, Washington D.C., 1986.
- Scott, Leckie (ed.), *Returning Home: Housing and Property Restitution Rights of Refugees and Displaced Persons*, Transnational Publishers Inc., New York, 2003.
- Segev, Tom, *1949: The First Israelis [Arabic]*, Institute for Palestine Studies, 1986.
- Segev, Tom, *1949: The First Israelis*, Henry Holt and Co., New York, 1998.
- Seikaly, May, *Haifa 'l-'Arabiyya 1918-1939*, Insitute for Palestine Studies, Beirut, 1997.
- Seikaly, May, *Haifa: Transformation of a Palestinian Arab Society, 1918-1939*, I.B. Tauris, London, 1995
- Selby, J., *Dressing up Domination as 'Co-operation': The Case of Israeli-Palestinian Water Relations*. *Review of International Studies* 29(1): 121-138, (2003).
- Shakib, Ibrahim, *Palestine War 1948, an Egyptian View [Arabic]*, Al Zahra Arab Information Co., Cairo, 1986.
- Shamir, Ronen, *Suspended in Space: Bedouins under the Law of Israel*, *Law and Society Review*, Vol. 30, Number 2 (1996), pp. 231-257.
- al-Shar', Sadiq, *Our Wars With Israel 1947-1973 (Hurubuna ma'a Isra'il, 1947-1973)*, Dar al-Shurouq, Amman, 1997.
- al-Shar', Salih, *Memoirs of a Soldier (Mudhakkarat jundi)*, Amman, 1989.
- al-Shar', Salih, *Palestine: Truth and History (Filastin: al-haqiqqa wa 'l-tarikh)*, Majdalawi, Amman, 1996.
- al-Sharif, Kamil, *The Muslim Brothers in the Palestine War (Al-Ikhwan al-muslimun fi harb Filastin)*, Maktabat al-Manar, Zarqa, Jordan, 3rd edition, 1984.
- Sherman, Ari Joshua, *Mandate Days: British Lives in Palestine, 1918-1948*, The John Hopkins University Press, Baltimore, London, 2001.
- Shlaim, Avi, *Collusion across the Jordan: King Abdullah, the Zionist Movement, and the Partition of Palestine*, Columbia University Press, New York, 1988.
- Shlaim, Avi, *Lion of Jordan: The Life of King Hussein in War and Peace*, London: Allen Lane (Penguin Books), 2007.
- Shlaim, Avi, *The Iron Wall: Israel and the Arab World*, W.W. Norton & Company, New York and London, 2000.
- Shlaim, Avi, *The Politics of Partition*, King Abdullah, the Zionists and Palestine, 1921-1951, Oxford University Press, 1990.
- Shuqair, Na'um, *History of Sinai [Arabic]*, Dar al Jeel, Beirut, 1991.

Shuval, H., A Proposal for an Equitable Reallocation of the Shared Resources Between Israelis and Palestinians and Other Riparians on the Jordan River Basin. Presentation given by Mac McKee on behalf of Hillel Shuval to the Palestine Academy for Science and Technology Water, Values and Rights Conference 2-4 May 2005, Ramallah, West Bank, (2005).

Slyomovics, Susan, "The Rape of Qula, a Destroyed Palestinian Village", submitted to Sa'di, Ahmad and Abu-Lughod, Lili (ed), *Touching a Painful Past: The Nakba as a Site of Palestinian Collective Memory*, 2004.

Slyomovics, Susan, *The Memory of Place: Rebuilding the Pre-1948 Palestinian Village, Diaspora 3.2*, 1994.

Slyomovics, Susan, *The Object of Memory: Arab and Jew Narrate the Palestinian Village*, University of Pennsylvania Press, Philadelphia, 1998.

Smith, Barbara, *The Roots of Separatism in Palestine: British Economic Policy, 1920-1929*, I.B.Tauris, London, New York, 1993.

Smith, Pamela Ann, *Palestine and the Palestinians, 1876-1983*, St. Martin's Press, New York, 1984.

Stein, Kenneth W., *The Land Question in Palestine: 1917-1939*, University of North Carolina Press, Chapel Hill, 1984.

Stein, Leonard, *The Balfour Declaration*, The Magnes Press, Hebrew University, Jerusalem, 1983, also by Simon and Schuster, New York, 1961.

Storrs, Ronald, *Orientalism*, Nicholson and Watson, London, 1945.

Su'ud, Hatim Muhyiddin Abu 'I, *Jaffa: The Fragrance of a City (Yafa: 'itr madina)*, reviewed by Sharabi, Hisham, Dar al-fata 'l-'Arabi, Beirut and Yafa Research Centre, Nazareth, 1991.

Su'ud, Hatim Muhyiddin Abu 'I, *Cities of Palestine, a Stranger in his Homeland (Mudun Filastin, gharib al-diyar fi 'l-diyar)*, Arab Institute for Research and Publishing, Beirut, 1993.

Swedenburg, Ted, *Memories of Revolt: the 1936-1939 Rebellion and the Palestinian National Past*, University of Minnesota Press, Minneapolis, 1995.

Sykes, Christopher, *Crossroads to Israel, 1917-1948*, Indiana University Press, 1973.

T

Tal, Alon, *Pollution in a Promised Land: An Environmental History of Israel*, Berkeley, Los Angeles, London: University of California Press, 2002.

Tamari, Salim & Zureik, Elia (ed.), *Reinterpreting the Historical Record*, Institute for Palestine Studies, Washington D.C., 2001.

Tamari, Salim, "The City and its Rural Hinterland" in *Jerusalem 1948: The Arab Neighbourhoods and Their Fate in the War*, IJS and Badil, Jerusalem, 1999.

Tannus, 'Izzat, *The Palestinians: a Glorious Past and a Brilliant Future (Al-Filastiniyyun: madin majid wa mustaqbal bahir)*, Palestine Research Centre, PLO, 1982.

al-Tell, Abdallah, "The Palestine Disaster"; Selections from 'Abdallah al-Tell, Commander in the Battle for Jerusalem (Karithat Filastin- mudhakkarat 'Abdallah al-Tell, qa'Id ma'rakat al-Quds), Dar al-Huda, 2nd edition, 1990.

Tessler, Mark, *A History of the Israeli-Palestinian Conflict*, Indiana University Press, Indianapolis, 1994.

Thalmann, Naftali, "Introducing Modern Agriculture into the Nineteenth Century Palestine: The German Templers" in Kark, Ruth (ed.), *The Land That Became Israel, Studies in Historical Geography*, New Haven: Yale University Press, 1991

Thompson, W. M., *The Land and the Book*, Thomas Nelson and Sons, London, 1911

Tibawi, Abdul Latif, *Anglo-Arab Relations and the Question of Palestine 1914-1921*, London: Luzac and Company Ltd, 1978.

Tibawi, Abdul Latif, *Arab Education in Mandatory Palestine; a Study of Three Decades of British Administration*, Luzac and Co., London, 1956.

Touqan, Shadia (ed.), *Jerusalem: Heritage and Life, The Old City Revitalisation Plan*, Welfare Association, Al Sharq Press, Jerusalem, 2004.

Toy (ed.), Patricia, *Palestine Boundaries, 1833-1947*, Cambridge: Archive Editions, 1989.

Toye, Patricia and Seay, Angela, ed., "Israel: Boundary Disputes with Arab Neighbours, 1946-1964", 10 Volumes (1948-1950), Archive Editions, Reading, UK, 1995.

Trottier, J., *Hydropolitics in the West Bank and Gaza Strip. Jerusalem, PASSIA - Palestinian Academic Society for the Study of International Affairs*, (1999).

Turki, Fawaz, *The Disinherited; Journal of a Palestine Exile*, Monthly Review Press, New York, 1972.

Tyler, Warwick P.N., *State Land and Rural Development in Mandatory Palestine 1920-1948*, Sussex Academic Press, Brighton, 2001.

U

Uthman, Hasan Salih, *Palestine in the Life of the Hero 'Abd al-Halim al-Jilani (Filastin fi sirat al-batal 'Abd al-Halim al-Jilani)*, Dar al-Jalil, Amman, 1993.

V

Vester, Bertha Spafford, *Our Jerusalem: An American Family in the Holy City: 1881-1949*, The American Colony and Ariel Publishing House, Jerusalem, 1988.

Vidal, Dominique, *Le Pe'che' Original d'Israel: L'Expulsion des Palestiniens revisite'es par les "Nouveaux Historiens" Isra'eliens*, Les Editions de l'Atelier/Les Editions Ouvrieres, 1998.

W

Wasserstein, Bernard, *The British in Palestine: The Mandatory Government and the Arab-Jewish Conflict 1917-1929*, Basil Blackwell, Oxford, 1991.

Watson, Geoffrey R., *The Oslo Accords: International Law and the Israeli-Palestinian Peace Agreements*. Oxford: Oxford University Press, 2000.

Wilson, Mary C., *King Abdullah, Britain and the Making of Jordan*, Cambridge University Press, 1987.

Wilson, R. Dare, *Cordon & Search: With 6th Airborne Division in Palestine, 1945-1948*, Gale & Polden, Aldershot, London, 1949, reprinted Battery Press, Nashville, 1984.

Wolf, A. T. "Hydrostrategic" Territory in the Jordan Basin: Water, War, and Arab-Israeli Peace Negotiations. *Water in the Middle East: A Geography of Peace*. A. Wolf and H. Amery. Austin, USA, University of Texas Press, (2000).

Woolfson, Marion, *Prophets in Babylon: Jews in the Arab World*, Faber and Faber, London and Boston, pp.186-190, 1980.

Woolley, C. Leonard and Lawrence, T.E., *The Wilderness of Zin*, Palestine Exploration Fund, London, 1914.

Y

Yiftachel, Oren and Meir, Avinoam (ed.), *Ethnic Frontiers in Israel: Landscapes of Development and Inequality in Israel*, Westview Press, Boulder, Colorado, 1998.

Yiftachel, Oren, *The Evolution of Ethnic Relations in a Mixed Region: Arabs and Jews in the Galilee, Israel*, Occasional Paper No.30, Indian Ocean Centre for Peace Studies, Perth, 1993.

Z

Zeitoun, M., *Power and Water: The Hidden Politics of the Palestinian-Israeli Conflict*. London, I.B. Tauris, (2008).

Ziyadeh, Nicola, *My Days*, Hazar Publishing Ltd., London, 1992.